


J E G Y Z Ó K Ö N Y V

Bodmér Község Önkormányzata Képviselő-testületének 2016. október 26-i soron következő nyilvános üléséről



Rendeletek:

- 16/2016. (X. 27.) önkormányzati rendelete - a közterületek elnevezéséről, elnevezésük megváltoztatásáról és a házsámozás rendjéről
- 17/2016. (X. 27.) önkormányzati rendelete - a község címerének és zászlajának alapításáról és annak használati rendjéről
- 18/2016. (X. 27.) önkormányzati rendelete - önkormányzati kitüntetések alapításáról, adományozásuk rendjéről

Határozatok:

- 113/2016. (X. 26.) - a napirend elfogadásáról
- 114/2016. (X. 26.) - a két ülés között végzett munka elfogadásáról
- 115/2016. (X. 26.) - Vis maior támogatással kapcsolatos pályázat kiírásáról
- 116/2016. (X. 26.) - a Csákvári Önkormányzati Társulás Társulási Megállapodása IV. számú módosításának jóváhagyásáról
- 117/2016. (X. 27.) - a Csákvári Önkormányzati Társulás Védőnői Szolgálat feladatellátási megállapodása I. számú módosításáról
- 118/2016. (X. 26.) - a védőnői körzetek megállapításáról szóló rendeletalkotáshoz történő hozzájárulásról
- 119/2016. (X. 26.) - a szünidei gyermekétkeztetésről
- 120/2016. (X. 26.) - a község köztisztasági helyzetéről
- 121/2016. (X. 26.) - hó eltakarítási feladatok elvégzésére szerződés kötése
- 122/2016. (X. 26.) - idősek és gyermekek karácsonyi ajándékozásáról
- 123/2016. (X. 26.) - Felcsút településrendezési eszköz módosítás véleményezéséről
- 124/2016. (X. 26.) - az önkormányzat Kincstári ellenőrzéséről

J e g y z ő k ö n y v

Készült: Bodmér Község Önkormányzata Képviselő-testületének 2016. október 26-án 15.42 órakor kezdődő nyilvános üléséről.

Helye: Faluháza, Bodmér Vasvári Pál u. 58.

Jelen vannak:

Balogh István	polgármester
Biró Dénesné	alpolgármester
Czutor Lajos	képviselő
Balogh Katalin	képviselő
Katona László	képviselő

Jelen lévő meghívottak:

Tóth Jánosné	címzetes főjegyző
Pohlmüllner Tamás	aljegyző
dr. Szöllősy Tamás	igazgatási irodavezető
Zsichla Gergely	önkormányzati és társulási irodavezető
Farkas-Bozsik Annamária	ingatlanvagyon és városgazdálkodási menedzser

Jegyzőkönyvvezető:

Majorné Burghardt Angéla	igazgatási előadó
--------------------------	-------------------

Balogh István polgármester:

Tisztelettel köszöntök minden jelenlévőt a mai nyilvános ülésünkön. A jelenléti ív alapján megállapítom, hogy az ülés határozatképes, mert az 5 fős Képviselő-testületből 4 fő jelen van. Katona Képviselő Úr jelezte, hogy késni fog. Amennyiben a képviselők részéről nincs a napirendekkel kapcsolatos kiegészítés, a meghívóban kiküldött napirendeket elfogadásra javaslom.

Aki ezzel egyetért, kérem kézfelemeléssel jelezze.

A Képviselő-testület jelenlévő négy tagja, 4 (négy) „IGEN” szavazattal „nem” szavazat és „tartózkodás” nélkül a következő határozatot hozza:

Bodmér Község Önkormányzata Képviselő-testületének 113/2016. (X. 26.) határozata a napirend elfogadásáról

Bodmér Község Önkormányzatának Képviselő-testülete a 2016. október 26-i nyilvános Képviselő-testületi ülés napirendjét a következők szerint fogadja el:

1. Jelentés a lejárt határidejű határozatok végrehajtásáról, valamint tájékoztató a két ülés között végzett munkáról
Előterjesztő: polgármester
2. Nyertes vis maior pályázat megvalósítására pályázat kiírása
Előterjesztő: polgármester
3. Közterületek elnevezéséről, elnevezésük megváltoztatásáról és a házszámozás rendjéről szóló rendelet felülvizsgálata
Előterjesztő: jegyző
4. A község címerének és zászlajának alapításáról és annak használati rendjéről szóló rendelet felülvizsgálata
Előterjesztő: jegyző
5. Önkormányzati kitüntetések, díjak alapításáról, adományozásuk rendjéről szóló rendelet felülvizsgálata
Előterjesztő: jegyző
6. Társulási Megállapodás IV. módosítása
Előterjesztő: polgármester

7. Területi védőnői feladatellátási megállapodás I. számú módosítása
Előterjesztő: polgármester
8. Védőnői körzetekről szóló rendelet-tervezet véleményezése
Előterjesztő: jegyző
9. A gyermekek szünidei étkeztetéséről
Előterjesztő: jegyző
10. Település köztisztasági helyzetéről
Előterjesztő: polgármester
11. Hó eltakarítás feladatra szerződés kötése
Előterjesztő: polgármester
12. Idősek és gyermekek karácsonyi támogatása
Előterjesztő: polgármester
13. Felcsút településrendezési eszköz módosítás véleményezése
Előterjesztő: polgármester
14. Az önkormányzat Kincstári ellenőrzéséről
Előterjesztő: jegyző
15. Aktuális ügyek

Zárt ülés

1. Tájékoztató személyi ügyekről
Előterjesztő: polgármester

N a p i r e n d e k t á r g y a l á s a

1. Jelentés a lejárt határidejű határozatok végrehajtásáról, valamint tájékoztató a két ülés között végzett munkáról

A jelentés a jegyzőkönyv mellékletét képezi.

Balogh István polgármester:

Kedden volt egy hete, hogy részt vettem a Csákvári Önkormányzati Társulás ülésén, ahol többek között a védőnői szolgálat jövőbeni ellátása is napirend volt. Az ülésen jelen volt Schweininger Józsefné vezető védőnő is, aki megerősítette, hogy nincs akadálya annak, hogy településünk a Társulásból való kilépés után feladat-ellátási szerződéssel lássa el a védőnői szolgálatot. Január 1-jét követően is minden marad a régiben, a védőnő személye sem fog változni. Gánt is jelezte a védőnői szolgálathoz történő csatlakozási szándékát. A vezető védőnő tájékoztatta a Társulási Tanácsot, hogy Gánt csatlakozásának sincs akadálya, ők a csákkerényi körzethez fognak csatlakozni. A falugondnoki szolgálattal kapcsolatban a napokban megkeresést kaptunk Újbarok község polgármesterétől, mely szerint nem fogadták el a Társulási Megállapodás módosítását. Kérem a jegyző asszonyt, hogy a levéllel kapcsolatban tájékoztassa a Képviselő-testületet.

Tóth Jánosné címzetes főjegyző:

Újbarok Képviselő-testülete arról tájékoztatta a Társulás elnökét, hogy nem fogadták el a Társulási Megállapodás IV. számú módosítását, mely tartalmazza Bodmér település kiválását 2017. január 1. napjától, a falugondnoki szolgálatból való kilépést, valamint a védőnői feladatellátással kapcsolatos változásokat. Újbarok ezen döntésével akadályozza a védőnői feladatellátás működési engedélyének megkérését, illetve az alapján a finanszírozási szerződés megkötését. A Népegészségügyi Intézettel, illetve az Egészségbiztosítási Pénztárral is már egyeztetésre került az új feladat ellátás. Az említett szervek csupán a módosított Társulási Megállapodás aláírt példányára várnak, de mivel Újbarok nem írja alá a módosított megállapodást ezzel veszélyeztetik a védőnői szolgálatra vonatkozó működési engedély kiadását.

Újbarok értesítette továbbá a Társulás elnökét arról, hogy 2016. december 31. napjával kilépnek a Csákvári Önkormányzati Társulásból. Ezen döntésüknek jogszabályi akadálya van, mert az Möt.v. egyértelműen kimondja, hogy a Társulásból kilépni csak minősített többségű 6 hónappal korábban meghozott Képviselő-testületi döntéssel lehet.

A levélben Újbarok polgármestere kérte az elnök urat, hogy a falugondnoki ellátást is szüntessük meg, mert 2017. január 1. napjától egyedül nem képes ellátni a szolgáltatást. A falugondnoki busz ellenértékét pedig adjuk át Bodmér és Újbarok települések részére.

Újbarok megkeresésére a Csákvári Önkormányzati Társulás elnöke levélben válaszolt, melyben tájékoztatta a polgármester urat, hogy a Társulásból csak 6 hónappal korábban hozott döntéssel december 31-el, vagy június 30-al lehet kilépni, de van mód arra, hogy a falugondnoki szolgálat december 31-én megszüntetésre kerüljön.

Erre a tájékoztatásra ma érkezett egy levél, melyben Újbarok megerősítette a kilépési szándékát, a Társulásból, azzal viszont egyetért, hogy a törvényi előírás csak 6 hónappal korábbi döntést engedélyez, így a Társulásból való kilépés időpontját 2017. június 30. napjára módosította. A falugondnoki feladatellátást december 31-ével kéri megszüntetni.

Újbarok polgármestere a korábban megküldött levelében nyomatékosan felkéri a Társulás elnökét, hogy a falugondnoki busz sofőrjének mondjunk fel, és ennek anyagi vonzatát hárítsuk át Bodmér Község Önkormányzatára.

Tekintettel a kialakult helyzetre, a Csákvári Önkormányzati Társulás elnöke jövő hét szerdán 9 órára rendkívüli társulási ülést hív össze, hiszen az elhangzottak alapján nagyon sok kérdés szorul tisztázásra.

Balogh István polgármester:

Elhangzott, hogy Újbarok község Bodméra szeretné hárítani a falugondnoki busz sofőrjének végkielégítésével kapcsolatos költségeket. Nagyon jól tudja mindenki, hogy a falugondnoki szolgálat ügyében Bodmér Község Képviselő-testülete mindent alaposan körüljárt, jogi segítséget kértünk a Szekerczés Ügyvédi Irodától, és az ügyvéd asszony állásfoglalása alapján indítottuk el az eljárást.

Most azt látom, hogy Újbarok Község Képviselő-testülete egyértelműen olyan határozatot hozott, ami a jelenleg érvényes jogszabályokba ütközik. Bodmér kellően körüljárta a döntését, és nem döntött elhamarkodottan az ügyvéd nő állásfoglalása alapján. Újbaroknál most sorozatban azt látjuk, hogy tévedések vannak, de ezeket a döntéseket én jogilag nem fogom megítélni, a Társulás elnöke is látja, hogy a döntésük a jelenlegi megállapodásokba ütközik. Attól, hogy valamit leírnak, és azt áthárítják Bodméra, az még nem jelenti azt, hogy az úgy is lesz.

Szekerczés Ügyvéd Asszonynak az volt az álláspontja, hogy ha majd a másik fél a falugondnoki szolgálattal kapcsolatos döntésünket jogsértőnek érzi, akkor ezt majd eldönti a független bíróság.

A szolgálattal kapcsolatban egy dolog biztos. Az Emberi Erőforrás Minisztériumától postán is megérkezett a feladatfinanszírozásba történő befogadásról szóló értesítés.

A lakosság részéről Kovács Tibor 15.55-kor érkezett az ülésre.

Köszöntöm Kovács Tibor urat, aki megtisztelte jelenlétével a Képviselő-testületi ülést.

Folytatnám tehát, a mai napon érkezett egy levél, amit most átadok a jegyző asszonynak, ebben a falugondnoki szolgálat szakmai programjával kapcsolatos kiegészítésekre, pontosításokra hívják fel a figyelmünket.

A tájékoztatni szeretném továbbá a testületet arról, hogy bár a település köztisztasági beszámolója szerepel a mai ülés napirendjei között, azért itt is elmondanám, hogy a mostani őszi időben a falevél hullás ad sok munkát a közfoglalkoztatottunknak, illetve az állandó alkalmazottunknak. Sokat dolgoznak azért, hogy a falu képe elfogadható legyen.

Amennyiben nincs észrevétel, hozzászólás a tájékoztatómmal kapcsolatban, az a jelentéssel elfogadásra javaslom.

A Képviselő-testület jelenlévő négy tagja, 3 (három) „IGEN” szavazattal „NEM” szavazat nélkül és 1 (egy) „tartózkodással” a következő határozatot hozza:

Bodmér Község Önkormányzata Képviselő-testületének
114/2016. (X. 26.) határozata
a két ülés között végzett munka elfogadásáról

Bodmér Község Önkormányzatának Képviselő-testülete a polgármester két ülés között végzett munkájáról szóló beszámolót megismerte és azt elfogadja.

Határidő: azonnal

Felelős: polgármester

2. Nyertes vis maior pályázat megvalósítására pályázat kiírása

Az előterjesztés és a határozati javaslat a jegyzőkönyv mellékletét képezi.

Tóth Jánosné címzetes főjegyző:

A vis maior támogatással kapcsolatban a szeptemberi testületi ülésen a Képviselő-testület felkérte a Hivatalt, hogy készítsen pályázati kiírást a támogatott munkák elvégzésre. A pályázat meghívásos, ami azt jelenti, hogy 3 generálkivitelező cégnek küldjük meg és a legjobb árajánlatot tevő cég végezheti a kivitelezési munkákat. Kaszab mérnök Urat meghívtuk a mai ülésre, de sajnos külföldre kellett utaznia. Az anyagot áttekintette, azt egyértelműnek tartja. Felhívnam a testült figyelmét arra, hogy biztosítékként szerepel a kiírásban az a nyilatkozat, hogy „a pályázó vállalja, hogy a kivitelezéshez szükséges engedélyeket, és dokumentumokat saját költségén beszerzi”

Balogh István polgármester:

Amennyiben nincs észrevétel a pályázati kiírással kapcsolatban, azt elfogadásra javaslom.

A Képviselő-testület jelenlévő négy tagja, 4 (négy) „IGEN” szavazattal „nem” szavazat és „tartózkodás” nélkül a következő határozatot hozza:

Bodmér Község Önkormányzata Képviselő-testületének
115/2016 (X. 26.) határozata
Vis maior támogatással kapcsolatos pályázat kiírásáról

Bodmér Község Önkormányzatának Képviselő-testülete megismerte a pályázati kiírással kapcsolatos előterjesztést, és a következő kiegészítésekkel elfogadja:

- a pályázat beérkezési határideje **2016. november 10. 16.00 óra**
- az elbírálás határideje: **2016. november 30.**
- az eredményről történő értesítés határideje: **2016. december 31.**

Felkéri a Hivatalt, hogy a határozatban szereplő módosításokkal egészítse ki a pályázatot és küldje meg azt az előterjesztésben szereplő kivitelező cégek részére.

Határidő: azonnal

Felelős: jegyző

Farkas-Bozsik Annamária 16.01-kor távozott az ülésről.

3. Közterületek elnevezéséről, elnevezésük megváltoztatásáról és a házsámozás rendjéről szóló rendelet felülvizsgálata

Az előterjesztés és a rendelet tervezet a jegyzőkönyv mellékletét képezi.

Balogh István polgármester:

A Csákvári Közös Önkormányzati Hivatal folyamatosan felülvizsgálja a település hatályos rendeleteit annak érdekében, hogy azok megfeleljenek a felsőbb jogszabályoknak. A mai ülésen három rendelet felülvizsgálatára kerül sor.

Tóth Jánosné címzetes főjegyző:

A hatályos rendeletek felülvizsgálata során a főként a felhatalmazó rendelkezéseket igazítottuk a jelenleg hatályos törvényi előírásokhoz. Többnyire az Mötv. valamint az Alaptörvény felhatalmazásai alapján szükséges a helyi rendeleteinket megalkotni. Mivel a felhatalmazó rendelkezések módosulását csak új rendelettel tudjuk megalkotni, ezért szükséges a régi rendelet hatályon kívül helyezése. A rendeletünk szövegében változtatásra nem került sor, csupán egy-két szóhasználatot pontosítottunk, érdemben semmilyen módosítást nem tartalmaz az új rendelet tervezet.

Balogh István polgármester:

Amennyiben nincs hozzászólás a napirendhez, a rendelet tervezetet elfogadásra javaslom.

A Képviselő-testület jelenlévő négy tagja, 4 (négy) „IGEN” szavazattal „nem” szavazat és „tartózkodás” nélkül a következő rendeletet alkotja:

**Bodmér Község Önkormányzata Képviselő-testületének
16/2016. (X. 27.) önkormányzati rendelete
a közterületek elnevezéséről, elnevezésük megváltoztatásáról és a házsámozás rendjéről**

Az elfogadott rendelet a jegyzőkönyv mellékletét képezi.

4. A község címerének és zászlajának alapításáról és annak használati rendjéről szóló rendelet felülvizsgálata

Az előterjesztés és a rendelet tervezet a jegyzőkönyv mellékletét képezi.

Balogh István polgármester:

Áttekintve a rendelet tervezetet, néhány apró kiegészítést szeretnék javasolni. A 3 § (1) e.) pontjában szerepel, hogy az önkormányzat címerét, mint díszítő jelképét, az önkormányzat által kiadott díszokleveleken, emléklapokon, kitüntető és emlékérmeken lehet használni. Ezt a pontot javaslom „emléktárgyakon” szóval is kiegészíteni.

Ugyanezen szakasz g.) pontja szerint a címer színes nyomtatát a hivatal helyiségekben bekeretezve lehet elhelyezni. Mivel önkormányzatunk már járművekkel is rendelkezik, javaslom hogy ezeken a járműveken is szerepelhessen a község címere.

Tóth Jánosné címzetes főjegyző:

A tervezetben szereplő kifejezéseket szeretném pontosítani. „Polgármesteri Hivatal” kifejezés helyett „Önkormányzati épület” megnevezést javaslom használni, mivel a Polgármesteri Hivatal nem a helyes kifejezés, ilyen intézmény nem létezik, Közös Önkormányzati Hivatal van Csákváron.

A 4 §-ban meg kell határozni, hogy kereskedelmi vagy reklám célú felhasználás esetében a címer használatáért mekkora díjat kelljen fizetni.

Balogh István polgármester:

Igen, ebből az önkormányzatnak komoly bevétele lehetne, ha valaki egy bodméri terméket reklámoz, az fizessen az önkormányzatnak. Az iparüzési adónk 1,7 %, javaslom a termék értékének a fél vagy egy százalékában meghatározni a fizetendő díjat.

Pohlmüllner Tamás aljegyző:

Ha segít az összeg meghatározásánál, más önkormányzatok egységesen 20 ezer forintot fizetnek évente vállalkozásonként.

Czutor Lajos képviselő:

Ezt a gyakorlatot támogatom. A 20 ezer forintot én is megfelelőnek tartom.

Balogh István polgármester

Amennyiben nincs több hozzászólás, az elhangzott kiegészítésekkel, valamint a kereskedelmi és reklám célú felhasználásra a 20 ezer forintos díjfizetéssel a rendelet tervezetét elfogadásra javaslom.

A Képviselő-testület jelenlévő négy tagja, 4 (négy) „IGEN” szavazattal „nem” szavazat és „tartózkodás” nélkül a következő rendeletet alkotja:

**Bodmér Község Önkormányzata Képviselő-testületének
17/2016. (X. 27.) önkormányzati rendelete
a község címerének és zászlajának alapításáról és annak használati rendjéről**

Az elfogadott rendelet a jegyzőkönyv mellékletét képezi.

5. Önkormányzati kitüntetések, díjak alapításáról, adományozásuk rendjéről szóló rendelet felülvizsgálata

Az előterjesztés és a rendelet tervezet a jegyzőkönyv mellékletét képezi.

Pohlmüllner Tamás aljegyző:

Ennek a rendeletnek a felülvizsgálatánál szintén csak a felhatalmazó rész módosítására volt szükség. Eddig a díszpolgári cím adományozásáról, valamint a kulturált környezetű lakóház elismerő cím adományozásáról szóló rendelkezéseket külön rendeletben szabályoztuk. Úgy gondoltuk, hogy ezeket most egy rendeletbe is összevonhatjuk. A korábbi rendeletek tartalmait változatlanul helyeztük át az új tervezetbe.

Biró Dénesné alpolgármester:

A tervezet 7 §-ban meghatározásra került, hogy a kulturált környezetű lakóház elismerő cím mellé kerámia táblát adományozunk. Véleményem szerint ne nevesítsük a tábla anyagát. Csak „emléktábla” meghatározást használjunk.

Balogh István polgármester:

Egyetértek az alpolgármester asszony véleményével. Amennyiben nincs más hozzászólás, a rendelet tervezetét elfogadásra javaslom.

A Képviselő-testület jelenlévő négy tagja, 4 (négy) „IGEN” szavazattal „nem” szavazat és „tartózkodás” nélkül a következő rendeletet alkotja:

**Bodmér Község Önkormányzata Képviselő-testületének
18/2016. (X. 27.) önkormányzati rendelete
önkormányzati kitüntetések alapításáról, adományozásuk rendjéről**

Az elfogadott rendelet a jegyzőkönyv mellékletét képezi.

6. Társulási Megállapodás IV. módosítása

Az előterjesztés és a határozati javaslat a jegyzőkönyv mellékletét képezi.

Balogh István polgármester

A Társulási Megállapodás IV. számú módosítását elfogadásra javaslom, kérem jegyző asszonyt, hogy tájékoztassa a módosítás szükségességéről a Képviselő-testületet.

Tóth Jánosné címzetes főjegyző:

A módosításra Bodmér Község Önkormányzata Társulásból történő kiválásával összefüggő átvezetései, a falugondnoki feladatellátás átalakulásával kapcsolatos módosítások, valamint a védőnői szolgálat működésével kapcsolatos változások átvezetése miatt van szükség. Ez a IV. számú módosítás egy mai ismereteink szerinti döntéseken alapuló módosítás. Ezt mindenképpen át kell vezetni a Társulási Megállapodásban. Újbarok javaslatát a Társulási Tanács megtárgyalja, annak a döntésnek az értelmében elképzelhető, hogy ismét módosítanunk kell a Megállapodást.

Czutor Lajos képviselő:

Nekem kezdetektől fogva, a Társulásból való kilépéssel kapcsolatban fenntartásaim vannak. Egy Társulás tagjai vagyunk, amiből jó szájjal kellene kilépni, a többi résztvevő részéről is, de már kicsit elmérgesedett a helyzet, és sokszor azt hallani vissza, hogy egyik tagönkormányzat megnehezíti a másik kiválását. Ez nem jó folyamat, egy nem kívánatos helyzet. Bárhonnan jó szívvel szeretnék kilépni, és nem felrúgni egy olyan múltat ami a későbbiekben nem vezet sehová.

Balogh István polgármester

Volt szerencsém korábban részt venni a Vértes Többcélú Önkormányzati Társulásban, sőt jó magam is aktívan közreműködtem abban, hogy itt Bodmérön beinduljon a falugondnoki szolgálat. Amikor megkezdődött a szolgálat működése, Bodmérnek nem kellett anyagi kiegészítést hozzátenni, kíséreléssel vittük a gyerekeket óvodába, iskolába, nagyon szépen működött és nem kellett a költségvetésből semmit sem hozzátenni. A Társulás akkori elnöke elmondta, hogy egy Társulásnak addig van létjogosultsága, amíg a társulásban a részt vevő tagoknak előnyösebb helyzetük van. A központi költségvetésből, amíg a vértes Többcélú Társulás működött, hosszabb ideig magasabb normatívákat lehetett bizonyos feladatellátásokra lehívni, mintha önállóan oldotta volna meg a feladatot. Így sokkal gazdaságosabban tudta megoldani azt a település. Most az Államháztartáson belül is olyan szemlélet alakult ki, hogy nem igazán akarnak több pénzzel patronálni a Társulásban részt vevő tagönkormányzatokat, így értelmetlenné vált a Társulások léte. Én ezt már elég sokszor elmondtam. A Társulásból való kilépés nem egyszerű, mivel ott van vagyon, ott vannak viták, de minden település polgármesterének a saját érdekeit kell védenie, amíg vannak védhető érdekek. Ezek bebizonyosodtak a VÉRTES Többcélúnál is, amikor a Telekom hálózat megmaradt vagyonának a szétosztására került sor. Én ezt akkor igazságtalannak tartottam, mert az is kapott belőle, aki nem vett részt a feladat-ellátásban. Tehát Társulásban addig van értelme a feladatellátásnak, amíg arra több normatívát lehet lehívni. De vannak olyan feladatok is, amit nem muszáj társulásban ellátni, hanem feladat-ellátási megállapodással is meg lehet oldani. Bodmér nem tud önállóan védőnői vagy orvosi ügyeletet szolgáltatni. Erre találták ki a feladat-ellátási megállapodást.

Pohlmüllner Tamás aljegyző:

Amíg volt plusz finanszírozás, addig volt értelme. Jelenleg nincs olyan tevékenység a Társuláson belül, amit ne lehetne ellátni feladat-ellátási szerződéssel, vagy megállapodás alapján.

Balogh István polgármester:

A Társulás működtetése sok embert köt le. Rengeteg munkát ad a hivatali apparátusnak, nem biztos, hogy ez még mindig előnyös. Újbarok azért maradt bent még eddig a falugondnoki szolgálatban, mert Bodmér jelentősen hozzájárult a hiány finanszírozásához. Mi a saját településünk érdekeit védjük, nekünk ez a dolgunk. A pénzünket arra költjük, hogy Bodmérnek legyen jó, és nem azért, hogy más települést szolgáljunk ki. Hasonlatként elmondom, hogy egy házasságban, egy válásnál is vannak konfliktusok, és osztozkodások.....

Czutor Lajos képviselő:

... igen, ha már a témánál vagyunk, ott is lehet békességben és szépen is elválni, úgy, hogy nem égetünk fel magunk mögött mindent. Sajnos vannak jelek arra, hogy nem egészen békességben

Biró Dénesné alpolgármester:

... Újbaroknak sem mindegy, hogy mennyit fizet, viszont Bodmérnak a saját települését és a saját költségvetését kell szem előtt tartania.

Balogh István polgármester:

Nem értem a Képviselő urat. Bodmér szerette volna békességben megoldani a kilépést, de azt hiszem nem mi gerjesztettük a feszültséget. Mi ott kezdtük, hogy elmentünk a Kormányhivatalba, és érdeklődtünk. Nem úgy van, hogy leülünk és hozunk egy olyan határozatot, amit nem jártunk körül.

Czutor Lajos képviselő:

Elindult egy folyamat, amire a testületek különbözően reagáltak.

Balogh Katalin képviselő:

Mit kellett volna tenni? Milyen javaslata volt Képviselő úrnak?

Czutor Lajos képviselő:

Volt egy egyeztetés az utaskísérő munkaidejével kapcsolatban. Ott volt az első lépés, ahol.....

Balogh István polgármester:

.....nagyon rosszul tudja képviselő úr.....

Czutor Lajos képviselő:

Elindult egy folyamat, amire különböző fékek jöttek a testületektől.

Biró Dénesné alpolgármester:

Nem, akkor gondolkodtunk el azon, hogy ha befogadnak bennünket, és megkapjuk a normatívát, akkor hatékonyabban és költségtakarékosabban meg tudjuk oldani Bodmér település falugondnoki szolgálatát. Ez volt az alap.

Balogh István polgármester:

Úgy gondolom, ezt kellően körüljártuk, a felelős személyeket megkerestük, és erről minden esetben szóról szóra tájékoztattuk a Képviselő-testületet.

Biró Dénesné alpolgármester:

Mindenki biztosított a támogatásáról, és arról, hogy Bodmér önállóan meg tudja majd oldani a falugondnoki feladat-ellátást.

Balogh István polgármester:

Ezzel kapcsolatban voltak itt gátak a Képviselő-testület részéről, de eljutottunk odáig, hogy megkaptuk most már írásban is a befogadó nyilatkozatot. Finanszírozni fogják ezzel a 2,7 millió forinttal. Azzal, hogy én Bodmér érdekeit képviselem, természetes, hogy ez konfliktusokat gerjeszt, de ezt nem is tehetném másképp.

Amennyiben nincs más észrevétel a napirenddel kapcsolatban, a Csákvári Önkormányzati Társulás IV. számú módosítását elfogadásra javaslom. Aki ezzel egyetért, kérem kézfelemeléssel jelezze.

A Képviselő-testület jelenlévő négy tagja, 4 (négy) „IGEN” szavazattal „nem” szavazat és „tartózkodás” nélkül a következő határozatot hozza:

**Bodmér Község Önkormányzata Képviselő-testületének
116/2016. (X. 26.) határozata**

a Csákvári Önkormányzati Társulás Társulási Megállapodása IV. számú módosításának jóváhagyásáról

1. Bodmér Község Önkormányzatának Képviselő-testülete a határozat 1. számú melléklete szerinti tartalommal elfogadja a Csákvári Önkormányzati Társulás Társulási Megállapodásának IV. számú módosítását tartalmazó Megállapodást, továbbá a 2. számú melléklet szerinti tartalommal jóváhagyja a módosításokkal egységes szerkezetbe foglalt Társulási Megállapodást.

2. Bodmér Község Önkormányzatának Képviselő-testülete felhatalmazza a polgármestert a jelen határozat 1. pontjában említett módosítás és egységes szerkezetű Társulási Megállapodás aláírására.

Felelős: polgármester

Határidő: azonnal

1. számú melléklet

MEGÁLLAPODÁS

Csákvári Önkormányzati Társulás létrehozásáról szóló megállapodás IV. számú módosításáról

Bodmér Község Önkormányzatának Képviselő-testülete, Csákberény Község Önkormányzatának Képviselő-testülete, Csákvár Város Önkormányzatának Képviselő-testülete, Gánt Község Önkormányzatának Képviselő-testülete, Pátka Község Önkormányzatának Képviselő-testülete, Újbarok Község Önkormányzatának Képviselő-testülete, Vértesboglár Község Önkormányzatának Képviselő-testülete és Zámoly Község Önkormányzatának Képviselő-testülete (továbbiakban: Felek) a Csákvári Önkormányzati Társulás Társulási Megállapodását (továbbiakban: Megállapodás) az alábbiak szerint módosítják, mely a IV. számú módosítás:

1. Felek a Megállapodás I/1. pontjában a tagönkormányzatok felsorolását a következők szerint módosítják:

„*A jelen Megállapodásban:*

*Állandó lakosság száma
2014. január 1-jei állapot szerint:*

- | | |
|--|-------------|
| 1.1. Csákberény Község Önkormányzata
<i>székhelye: Csákberény, Hősök tere 41.
képviseli: Dr. Vécsei László Vilmos polgármester</i> | 1215 |
| 1.2. Csákvár Város Önkormányzata
<i>székhelye: Csákvár, Szabadság tér 9.
képviseli: Illés Szabolcs polgármester</i> | 5249 |
| 1.3. Gánt Község Önkormányzata
<i>székhelye: Gánt, Hegyalja u. 25.
képviseli: Spergelné Rádl Ibolya polgármester</i> | 831 |
| 1.4. Pátka Község Önkormányzata
<i>székhelye: Pátka, Vak Botyán tér 4.
képviseli: Nagy Dániel Ferenc polgármester</i> | 1695 |
| 1.5. Újbarok Község Önkormányzata
<i>székhelye: Újbarok, Fő u. 33.
képviseli: Schnobl Ferenc polgármester</i> | 424 |
| 1.6. Vértesboglár Község Önkormányzata
<i>székhelye: Vértesboglár, Alkotmány u. 3.
képviseli: Sztányi István polgármester</i> | 910 |
| 1.7. Zámoly Község Önkormányzata
<i>székhelye: Zámoly, Kossuth u. 43.
képviseli: Bánszki István György polgármester”</i> | 2330 |

2. A Megállapodás I/1. pontja utolsó mondata törlésre kerül.

3. Felek a Megállapodás I/4. pontját a következők szerint módosítják: „A Társulás működési területe: az 1.1.-1.7. pontban szereplő önkormányzatok közigazgatási területe és a Társulás által kötött feladat-ellátási megállapodással érintett önkormányzatok közigazgatási területe.”
3. A Megállapodás I/5. pontja szerinti hivatkozás helyébe az „1. számú melléklet” szövegrész kerül.
4. A Megállapodás I. részének 5.7. alpontjában a X/4.6.11. hivatkozás helyére „X/1.5.11.” kerül.
5. Felek a Megállapodás III. részének bevezetőjében a mellékletekre történő hivatkozást a következők szerint módosítják: „2-6. számú mellékletei”.
6. A Megállapodás III/1. pontja törlésre kerül, és az azt követő pontok és alpontok számozása erre tekintettel megváltozik.
7. Felek az eredeti Megállapodás 2.3. alpontjában, újraszámozva „1.2.” pontjában szereplő szövegrészt a következők szerint módosítják: „A Társulás szervezi és koordinálja a „szociális igazgatásról és szociális ellátásokról” szóló 1993. évi III. tv. 57. § (1) bekezdése j.) pontjában meghatározott nappali ellátás szociális alapszolgáltatási feladatokat Csákvár város közigazgatási területén. A Társulás továbbá a személyes gondoskodás keretébe tartozó szakosított ellátások közül az ápolást, gondozást nyújtó intézmény útján gondoskodik az idősek ellátásáról.”
8. Az eredeti Megállapodás 2.3.1. alpontja, újraszámozva „1.2.1.” alpontja szerinti hivatkozás helyére a „2. számú” kerül.
9. Az eredeti Megállapodás 2.3.2. alpontja, újraszámozva „1.2.2.” alpontja szerinti hivatkozás helyére a „3. számú” kerül.
10. Felek az eredeti Megállapodás 2.4. alpontját, újraszámozva „1.3.” alpontját a következők szerint módosítják: „A Társulás szervezi, koordinálja és üzemelteti a „szociális igazgatásról és szociális ellátásokról” szóló 1993. évi III. tv. 60. § (6) bekezdésében meghatározott **Falugondnoki és tanyagondnoki szolgáltatást Újbarok településen.**”
11. A Megállapodás III/1. pontja törlésre kerül, és az azt követő pontok és alpontok számozása erre tekintettel megváltozik.
12. Az eredeti Megállapodás III/3. pontja törlésre kerül, és az azt követő pontok és alpontok számozása erre tekintettel megváltozik.
13. Az eredeti Megállapodás III/5-6. pontjai és utóbbi alpontjai törlésre kerülnek, az utánuk következő pontok és alpontok számozása erre tekintettel megváltozik.
14. Az eredeti Megállapodás III/8. és III/10-11. pontjai törlésre kerülnek, az utánuk következő pontok és alpontok számozása erre tekintettel megváltozik.
15. Az eredeti Megállapodás 12.1. és 12.2. alpontja törlésre kerül, míg a 12.3. alpont az új számozás szerinti „III/5.” pontként a Megállapodás része marad.
16. Az eredeti Megállapodás III/13. pontja törlésre kerül.
17. Felek a Megállapodás IV/8. pontja második bekezdését a következők szerint módosítják: „A Tanács ülést össze kell hívni a Társulás tagjai egynegyedének – legalább 2 tagjának – a Társulás bizottságának, továbbá a Fejér Megyei Kormányhivatal vezetőjének az ülés összehívásának indokát tartalmazó indítványára annak kézhezvételét követő 15 napon belül az ülés indokának, időpontjának, helyszínének és napirendjének meghatározásával.”
18. Felek a Megállapodás IV/9. pontját a következők szerint módosítják: „A Társulási Tanács akkor határozatképes, ha ülésén a szavazatok több, mint felével rendelkező, azaz 4 tag jelen van. A határozatképességet folyamatosan figyelemmel kell kísérni.”
19. Felek a Megállapodás IV/10. pontja második bekezdését a következők szerint módosítják: „A minősített többséggel elfogadandó javaslat elfogadásához legalább 4 tag igen szavazata szükséges, amely eléri a Társulásban részt vevő tagok által képviselt települések lakosságszámának a felét, melynek hiányában a Társulási Tanács a döntést elutasította.”
20. Felek a Megállapodás IV/12.1. alpontja első bekezdését a következők szerint módosítják: „A Társulási Tanács tagjai legalább egynegyedének – azaz *kettő* tagjának - indítványára,”
21. Felek a Megállapodás IV/12.6.4. alpontját a következők szerint módosítják: „A zárt ülésen a Társulási Tanács tagjai, a munkaszervezeti feladatokat ellátó *Önkormányzati Hivatal* vezető jegyző, s az Möt. 46. § (3) bekezdésében meghatározott további személyek lehetnek jelen.”
22. Felek a Megállapodás IV/15.4. alpontját a következők szerint módosítják: „A Közös Önkormányzati Hivatal munkaszervezeti feladatai ellátásához szükséges működési költségeket a Társulás tagjai feladat arányosan, azon belül pedig lakosságszám arányosan viselik a Társulási Megállapodás 2-6. számú mellékletében foglaltak szerint.”

23. A Megállapodás IV/18. pontjában a kistérség szó helyébe a „*térség*” kifejezés kerül.
24. Felek a Megállapodás V/1. pontját a következők szerint egészítik ki: „A Magyarország költségvetéséről szóló törvényben az állami feladatfinanszírozás megállapításánál figyelembe vett lakosságszám aránya a Társulás működési **hozzájárulás** arányával egyezik meg. *A Társulási működési hozzájárulás a Központi Statisztikai Hivatal előző év január 1-jei lakosságszám arányainak figyelembe vételével oszlik meg*”.
25. A Megállapodás V/3.1. pontja szerinti X/4.6.11. hivatkozás helyébe „*X/1.5.11.*” kerül.
26. Az eredeti Megállapodás IX/1. pontja törlésre kerül és helyébe a következő szövegrész lép:
„1. Falugondnoki Szolgálat:
 1.1. *A Falugondnoki Szolgálat a Fejér Megyei Kormányhivatal Szociális és Gyámhivatala által kiadott működési engedély alapján, Újbarok község közigazgatási területén működik.*
 1.2. *A falugondnoki feladatellátáshoz kapcsolódó állami költségvetési támogatás igénylésére az I/8. pontban megjelölt székhely önkormányzat jogosult.*
 1.3. *A feladatellátás a Társulási Megállapodás és az érintett tagönkormányzatok külön megállapodása alapján történik.*”
27. Az eredeti Megállapodás IX/2. pontja törlésre kerül és helyébe a következő szövegrész lép:
„2. A Védőnői Szolgálat:
 2.1. *A területi védőnői ellátás három védőnői körzetet foglal magába, a 3 fő védőnő munkáltatói jogkörét a Társulás elnöke gyakorolja. A feladatellátás a Megállapodás 6. számú melléklete szerinti önkormányzatok közigazgatási területére terjed ki, továbbá a Társulási Tanács által elfogadott Feladat-ellátási Megállapodás alapján más helyi önkormányzatok közigazgatási területére is kiterjedhet.*
 2.2. *A védőnői ellátás finanszírozása a Csákvári Önkormányzati Társulás Országos Egészségbiztosítási Pénztárral kötött finanszírozási szerződése alapján történik.*”
28. Az eredeti Megállapodás IX/3. pontja törlésre kerül és helyébe a következő szövegrész lép:
„3. A társult önkormányzatok megállapodnak abban, hogy a IX/1. és IX/2. pontban rögzített szolgáltatásokat elsősorban a nevesített tagi önkormányzatok közigazgatási területére kiterjedően látják el. A Társulási Tanács döntése alapján – Feladat-ellátási Megállapodás révén – ezen felül más önkormányzatok közigazgatási területén is nyújthatnak szolgáltatásokat.”
29. A Megállapodás IX/5.2. pontján belül a IX/5.2.1 alpont törlésre kerül, az alponthoz megszűnik és a IX/5.2 pont a következők szerint módosul: **„Ügyfelek számára nyitva álló helyisége: 2066 Újbarok, Fő út 33.”**
30. A Megállapodás IX/6.2.2 alpontja a következő szövegrésszel egészül ki: **„(Feladat-ellátási Megállapodással)”**
31. A Megállapodás IX/6.2. pontja a következő alponttal egészül ki: **„6.2.5. 8025 Gánt, Hegyalja utca 67.”**
32. A Megállapodás IX/6.3. pontja törlésre kerül és helyébe a következő szövegrész lép: **„6.3. A védőnői körzetek területének meghatározására – a feladatellátással érintett önkormányzatok véleményének figyelembe vételével – Csákvár Város Önkormányzata Képviselő-testülete vonatkozó rendeletében kerül sor.”**
33. A Megállapodás IX/6.4. alpontja törlésre kerül.
34. Az eredeti Megállapodás X/1-3. pontja törlésre kerül, és az azt követő pontok és alpontok számozása erre tekintettel megváltozik.
35. Felek az eredeti Megállapodás X/4. pontját törlik és helyébe a X/4.1. „*Gondozási Központ és Idősek Otthona*” szövegrészt léptetik, amely újraszámozást követően X/1 pontként szerepel.
36. Felek az eredeti Megállapodás X/4.6.6. alpontja, újraszámozva X/1.5.6. alpontja szerinti hivatkozás helyébe a „*X/1.5.5.*” hivatkozást léptetik.
37. Felek az eredeti Megállapodás X/4.6.8. alpontja, újraszámozva X/1.5.8. alpontja szerinti mindkét hivatkozás helyébe a „*X/1.2.1.-X/1.2.3.*” hivatkozást léptetik.
38. Felek az eredeti Megállapodás X/4.6.11. alpontja, újraszámozva X/1.5.11. alpontja szerinti hivatkozás helyébe a „*X/1.5.9. és X/1.5.10.*” hivatkozást léptetik.
39. Felek az eredeti Megállapodás X/4.10.4. alpontja, újraszámozva X/1.9.4. alpontja szerinti hivatkozás helyébe a „*X/1.9.2.*” hivatkozást léptetik.
40. Felek a Megállapodás XI/2. pontját a következők szerint módosítják:
„2. A Társult Képviselő-testületek kölcsönösen rögzítik, hogy évente a Társulás s annak keretében az

Intézmény költségvetési beszámolóját tárgyaló ülést megelőzően a társult Önkormányzatok képviselőtestülete által a tagjaik sorából delegált – Önkormányzatonként 1 fő – tagokból 7 főből álló Ellenőrzési Bizottságot hoznak létre, mely – a Közös Önkormányzati Hivatal szakembereinek és külső szakértők szükség szerű bevonásával – pénzügyi ellenőrzést folytat, amelynek eredményéről a bizottság tagjai a Képviselő-testületeiknek és a Társulási Tanácsnak beszámolnak.”

41. A Megállapodás XVI/2. pontja törlésre kerül és helyébe a következő szövegrész lép:

„ **2. A Társulási Megállapodás mellékletei:**

1. számú melléklet: *Csákvári Önkormányzati Társulás kormányzati funkció szerinti tevékenységei*
2. számú melléklet: *A házi segítségnyújtás, családsegítés közös feladatellátásában részt vevő önkormányzatok*
3. számú melléklet: *Idősek Otthona által nyújtott ellátások biztosításában részt vevő önkormányzatok*
4. számú melléklet: *A belső ellenőrzés közös feladatellátásában részt vevő önkormányzatok*
5. számú melléklet: *A gyepmesteri közös feladatellátásban részt vevő önkormányzatok*
6. számú melléklet: *A védőnői szolgálat közös feladatellátásában részt vevő önkormányzatok*”

42. Felek az eredeti Megállapodást a következő XVI/10. ponttal egészítik ki, és a XVI. fejezet további pontjainak számozása ennek megfelelően változik:

„**10.** *A Társulási Megállapodás IV. számú módosítása 2017. január 1. napján lép hatályba.*”

43. Felek a Megállapodást a következő XVI/15. ponttal egészítik ki:

„**15.** *A Társulási Megállapodás IV. számú módosítását*

- *Csákberény Község Önkormányzatának Képviselő-testülete .../2016.(.....) számú,*
 - *Vértesszőlős Község Önkormányzatának Képviselő-testülete .../2016.(.....) számú,*
 - *Bodmér Község Önkormányzatának Képviselő-testülete/2016.(.....) számú,*
 - *Zámoly Község Önkormányzatának Képviselő-testülete/2016.(.....) számú,*
 - *Csákvár Város Önkormányzatának Képviselő-testülete/2016.(.....) számú,*
 - *Gánt Község Önkormányzatának Képviselő-testülete/2016. (.....) számú,*
 - *Újbarok Község Önkormányzatának Képviselő-testülete .../2016. (.....) számú,*
 - *Szár Község Önkormányzatának Képviselő-testülete/2016. (.....) számú,*
 - *Pátka Község Önkormányzatának Képviselő-testülete/2016.(.....) számú*
- határozatával fogadta el, s foglalta a módosítással egységes szerkezetbe.*”

44. Felek a Megállapodás záró mondatát az alábbiak szerint módosítják:

„*Az I-III. számú és a IV. számú módosítással egységes szerkezetbe foglalt Társulási Megállapodást a társult Önkormányzatok Képviselő-testületei fenti döntései alapján a polgármesterek, mint önkormányzati akarattal teljeséggel megegyezőt helybenhagyólag, saját kezűleg aláírták.*”

45. Felek megállapodnak abban, hogy az eredeti Megállapodás *mellékletei* helyébe jelen Megállapodás *1-6. számú melléklete* lép.

46. Jelen módosító megállapodás *2017. január 1. napján lép hatályba.*

47. Felek a Társulási Megállapodást úgy módosítják, hogy az aláírók *közül törlik Bodmér Község Önkormányzatának képviselőjét,* tekintettel a település Társulásból történő kilépésére.

48. A képviselő-testületek a Társulási Megállapodást jelen megállapodásban megjelölt határozataikkal jóváhagyták.

49. A Társulási Megállapodás-módosítást a polgármesterek, mint az önkormányzati akarattal mindenben megegyezőt, jóváhagyólag, saját kezűleg aláírták.

50. A Társulási Megállapodás jelen módosítással nem érintett részei változatlan tartalommal érvényben és hatályban maradnak.

Kelt: Csákvár, 2016. november

**Csákvár Város
Önkormányzata**
/: Illés Szabolcs :/
polgármester

**Csákberény Község
Önkormányzata**
/: dr. Vécsei László Vilmos :/
polgármester

**Pátka Község
Önkormányzata**
/: Nagy Dániel :/
polgármester

**Zámoly Község
Önkormányzata**
/: Bánszki István :/
polgármester

**Vértesszőlős Község
Önkormányzata**
/: Sztányi István :/
polgármester

**Újbarok Község
Önkormányzata**
/: Schnobl Ferenc :/
polgármester

**Gánt Község
Önkormányzata**
/: Spergelné Rádl Ibolya :/
polgármester

**Bodmér Község
Önkormányzata**
/: Balogh István :/
polgármester

Záradék:

A Társulási Megállapodás XVI/11-15. pontjában felsorolt Képviselő-testületi határozatok a Társulási Megállapodás módosításait és a módosításokkal egységes szerkezet foglalt Megállapodást tartalmazzák, melynek Mötv. 88. § (1) bekezdése alapján történő aláírására a polgármesterek felhatalmazással rendelkeznek.

Csákvár, 2016. november....

/: Tóth Jánosné :/
Csákvári Közös Önkormányzati Hivatal
jegyzője

/: Kovácsné Szabó Erika :/
Csókakői Közös Önkormányzati Hivatal
jegyzője

/: Dosztály Csaba :/
Zámolyi Közös Önkormányzati Hivatal
jegyzője

/: dr. Riegelman Henrik:/
Szári Közös Önkormányzati Hivatal
jegyzője

1. számú melléklet
(a Csákvári Önkormányzati Társulás
létrehozásáról szóló Megállapodás
IV. számú módosításáról szóló
megállapodáshoz)

Társulási megállapodás 1. számú melléklete

Csákvári Önkormányzati Társulás kormányzati funkció szerinti tevékenységei:

Száma	Megnevezése
011130	Önkormányzatok és önkormányzati hivatalok jogalkotó és általános igazgatási tevékenysége
041231	Rövid időtartamú közfoglalkoztatás
041233	Hosszabb időtartamú közfoglalkoztatás
074031	Család és névelmi egészségügyi gondozás
081045	Szabadidősport- (rekreációs sport-) tevékenység és támogatás

102023	<i>Időskorúak tartós bentlakásos ellátása</i>
102031	<i>Idősek nappali ellátása</i>
104042	<i>Család és gyermekjóléti szolgáltatások</i>
107051	<i>Szociális étkeztetés</i>
107052	<i>Házi segítségnyújtás</i>
107055	<i>Falugondnoki, tanyagondnoki szolgáltatás</i>

2. számú melléklet
(a Csákvári Önkormányzati Társulás
létrehozásáról szóló Megállapodás
IV. számú módosításáról szóló
megállapodáshoz)

Társulási megállapodás **2. számú melléklete**

A házi segítségnyújtás (A), családsegítés (B) közös feladatellátásában részt vevő önkormányzatok

A) Házi segítségnyújtás

- 1.) **Csákvár Város Önkormányzata**
Csákvár, Szabadság tér 9.
- 2.) **Gánt Község Önkormányzata**
Gánt, Hegyalja u. 25.
- 3.) **Vértesboglár Község Önkormányzata**
Vértesboglár, Alkotmány u. 3.

B) Családsegítés:

A gyermekek védelméről és a gyámügyi igazgatásról szóló 1997. XXXI. törvény 94. § (2a) pontjában foglaltakra tekintettel a Társulás intézménye látja el a családsegítési és gyermekjóléti feladatokat a – munkaszervezeti feladatokat ellátó – Csákvári Közös Önkormányzati Hivatalhoz tartozó (Bodmér, Gánt, Csákvár és Vértesboglár) települések közigazgatási területén is.

3. számú melléklet
(a Csákvári Önkormányzati Társulás
létrehozásáról szóló Megállapodás
IV. számú módosításáról szóló
megállapodáshoz)

Társulási megállapodás
3. számú melléklete

Idősek Otthona által nyújtott ellátások biztosításában részt vevő önkormányzatok

- 1. Csákvár Város Önkormányzata**
Csákvár, Szabadság tér 9.
- 2. Csákberény Község Önkormányzata**
Csákberény, Hősök tere 41.

4. számú melléklet
(a Csákvári Önkormányzati Társulás
létrehozásáról szóló Megállapodás
IV. számú módosításáról szóló
megállapodáshoz)

Társulási megállapodás
4. számú melléklete

A belső ellenőrzés közös feladatellátásában részt vevő önkormányzatok

- 1.) Csákvár Város Önkormányzata**
Csákvár, Szabadság tér 9.
- 2.) Gánt Község Önkormányzata**
Gánt, Hegyalja u. 25.
- 3.) Pátka Község Önkormányzata**
Pátka, Vak Bottyán tér 4.
- 4.) Vértesboglár Község Önkormányzata**
Vértesboglár, Alkotmány u. 3.
- 5.) Zámoly Község Önkormányzata**
Zámoly, Kossuth u. 43

5. számú melléklet
(a Csákvári Önkormányzati Társulás
létrehozásáról szóló Megállapodás
IV. számú módosításáról szóló
megállapodáshoz)

Társulási megállapodás 5. számú melléklete

A gyepmesteri közös feladatellátásban részt vevő önkormányzatok

- 1.) Csákvár Város Önkormányzata**
Csákvár, Szabadság tér 9.
- 2.) Gánt Község Önkormányzata**
Gánt, Hegyalja u. 25.
- 3.) Pátka Község Önkormányzata**
Pátka, Vak Bottyán tér 4.
- 4.) Vértesboglár Község Önkormányzata**
Vértesboglár, Alkotmány u. 3.
- 5.) Zámoly Község Önkormányzata**
Zámoly, Kossuth u. 43.

6. számú melléklet
(a Csákvári Önkormányzati Társulás
létrehozásáról szóló Megállapodás
IV. számú módosításáról szóló
megállapodáshoz)

Társulási megállapodás 6. számú melléklete

A védőnői szolgálat közös feladatellátásában részt vevő önkormányzatok

- Gánt Község Önkormányzata**
Gánt, Hegyalja utca 25.
- Csákberény Község Önkormányzata**
Csákberény, Hősök tere 41.
- Csákvár Város Önkormányzata**
Csákvár, Szabadság tér 9.
- Vértesboglár Község Önkormányzata**
Vértesboglár, Alkotmány u. 3.
- Bodmér Község Önkormányzata (Feladat-ellátási Megállapodással)**
Bodmér, Vasvári Pál utca 58

Az egységes szerkezetű Társulási Megállapodás a jegyzőkönyv mellékletét képezi.

Katona Képviselő Úr 16.35-kor érkezett.

7. Területi védőnői feladat-ellátási megállapodás I. számú módosítása

Az előterjesztés és a határozati javaslat a jegyzőkönyv mellékletét képezi.

Tóth Jánosné címzetes főjegyző:

A Társulási Megállapodás módosításához kapcsoltuk a védőnői feladat-ellátási megállapodás módosítását is. Korábbi döntések alapján mindenki előtt tisztázott, hogy Bodmér külsősként látná el a Társulási Tanács által működtetett védőnői szolgálatot, illetve Gánt kérte, hogy a Társulás tagjaként beléphessen ebbe a védőnői szolgálatba. Ez a megállapodás módosítás ezt tartalmazza. Ez a megállapodás az alapja az új működési engedélynek, illetve a finanszírozási szerződésnek.

Czutor Lajos képviselő:

Kérdésem, hogy volt-e tárgyalás más irányban, és mire jutottak?

Balogh István polgármester:

Igen volt, de félretettünk, mert úgy gondolom, hogy a településnek az az érdeke, hogy maradjon az a védőnő aki jelenleg van, az ő munkáját a szülők ismerik, megbíznak benne. De amennyiben ez mégsem sikerült volna, kellett más irányba is érdeklődnünk, Megkerestük Felcsút védőnőjét, aki nyitott volt a megkeresésünkre, munkaidejébe belefért volna Bodmér is, de én viszont a csákvári irányt tartom járhatónak, amihez a vezető védőnő és a tisztiorvos is hozzájárulását adta.

Amennyiben nincs további kérdés, észrevétel, a Védőnői szolgálat feladat-ellátási megállapodás I. számú módosítását elfogadásra javaslom.

A Képviselő-testület jelenlévő négy tagja, 4 (négy) „IGEN” szavazattal „nem” szavazattal és 1 (egy) „tartózkodással” a következő határozatot hozza:

**Bodmér Község Önkormányzata Képviselő-testületének
117/2016. (X. 27.) határozata
a Csákvári Önkormányzati Társulás Védőnői Szolgálat feladat-ellátási
megállapodása I. számú módosításáról**

1. Bodmér Község Önkormányzatának Képviselő-testülete az 1. számú melléklet szerinti tartalommal elfogadja a Csákvári Önkormányzati Társulás Területi védőnői feladatok közös ellátásáról szóló megállapodás I. számú módosítását tartalmazó Megállapodást, továbbá a 2. számú melléklet szerinti tartalommal jóváhagyja a módosításokkal egységes szerkezetbe foglalt Megállapodást.
2. Bodmér Község Önkormányzatának Képviselő-testülete felhatalmazza a polgármestert a módosító Megállapodás és a módosított, egységes szerkezetbe foglalt Megállapodás aláírására.

Felelős: polgármester

Határidő: azonnal

1. számú melléklet

MEGÁLLAPODÁS

Területi védőnői feladatok közös ellátásáról szóló megállapodás I. számú módosítása

A megállapodás létrejött egyfelől:

Csákvár Város Önkormányzata (székhely: 8083 Csákvár, Szabadság tér 9., adószám: 15727055-2-07, képviseli: Knausz Imre alpolgármester) (a továbbiakban: Csákvár)

Vértesszőlős Község Önkormányzata (székhely: 8085 Vértesszőlős, Alkotmány utca 3., adószám: 15364452-2-07, képviseli: Sztányi István polgármester) (a továbbiakban: Vértesszőlős)

Bodmér Község Önkormányzata (székhely: 8085 Bodmér, Vasvári Pál utca 58., adószám: 153644691-07, képviseli: Balogh István László polgármester) (a továbbiakban: Bodmér)

Csákberény Község Önkormányzata (székhely: 8073 Csákberény, Hősök tere 41., adószám: 15362175-2-07, képviseli: Dr. Vécsei László polgármester) (a továbbiakban: Csákberény)

Gánt Község Önkormányzata (székhely: 8082 Gánt, Hegyalja utca 25.; adószám: 15362247-2-07 ; képviseli: Spergelné Rádl Ibolya polgármester) (a továbbiakban: Gánt)

(a továbbiakban együtt: **ellátási kötelezettek**)

másfelől

Csákvári Önkormányzati Társulás (székhely: 8083 Csákvár, Szabadság tér 9., adószám: 15804109-2-07, képviseli: Illés Szabolcs társulási tanács elnöke) (a továbbiakban: **Szolgáltató**) (a továbbiakban együttesen: Felek) között a területi védőnői feladatok közös ellátásáról szóló megállapodást (továbbiakban: Megállapodás) alulírott helyen és napon az alábbi feltételek szerint módosítják, mely az I. számú módosítás:

Felek rögzítik, hogy Csákvár, Vértesboglár, Bodmér, Csákberény és Szolgáltató között 2013. június 19. napján a területi védőnői feladatok közös ellátásáról feladat-ellátási megállapodás jött létre.

A létrejött Védőnői Szolgálathoz Gánt a .../2016. (IX. 26.) határozatában kimondott csatlakozási szándékával kívánt társulni, amelyet a Szolgáltató .../2016. (X. 4.) határozatában elfogadott.

A Felek a Megállapodás fej részét kiegészítik jelen megállapodás fej részében foglalt Csákvár Város Önkormányzatával, Gánt Község Önkormányzatával és Csákvári Önkormányzati Társulásával. Ennek alapján Gánt Község Önkormányzata ellátási kötelezett lesz.

A Felek az 1. pontban hivatkozott Megállapodást az alábbiak szerint módosítják:

– Felek a Megállapodás I/1. pontjában lévő rész helyébe az alábbi rendelkezéseket léptetik:

„*Felek előrebocsátják, hogy jelen megállapodás alapját képezik a következők:*

- a. *Magyarország helyi önkormányzatairól szóló 2011. évi CLXXXIX. törvény 13.§ (1) bekezdés 4. pontja, amely kimondja, hogy a helyi közügyek, valamint a helyben biztosítható közfeladatok körében ellátandó helyi önkormányzati feladat különösen az egészségügyi alapellátás, az egészséges életmód segítését célzó szolgáltatások biztosítása,*
- b. *az egészségügyi alapellátásról szóló 2015. évi CXXIII. törvény 5. § (1) bekezdés d) pontja alapján a települési önkormányzat az egészségügyi alapellátás körében gondoskodik a védőnői ellátásról,*
- c. *az egészségügyről szóló 1997. évi CLIV. törvény, amelynek 79. § szerint a betegségek megelőzését és korai felismerését szolgáló ellátások (a továbbiakban: megelőző ellátások) feladata többek között a gyermek- és ifjúság-egészségügyi gondozás,*
- d. *a területi védőnői ellátásról szóló 49/2004. (V.21.) ESzCsM rendelet 3.§ e) pontja, szerint a védőnő feladata az óvodában a védőnői feladatok végzése, az oktatási intézményben a tanulók ellátása,*
- e. *a felek által elfogadott Csákvári Önkormányzati Társulás jelen Megállapodás megkötésekor hatályos Társulási Megállapodása.”*

– Felek a Megállapodás I/3. pontjában lévő „3.) pontban” szövegrész helyébe a „3. számú függelékben” szöveget léptetik.

– Felek a Megállapodás I/3. pontjában lévő „oktatási intézmények gyermekeinek, tanulóinak” szövegrész helyébe a „oktatási intézménybe járó gyermekek és tanulók” szöveget léptetik.

– Felek a Megállapodás III/2. pontjában felsorolt településeken lévő védőnői rendelők felsorolását az alábbiak szerint egészítik ki:

„8082 Gánt, Hegyalja utca 67.”

– Felek a Megállapodás III/4. pontjában lévő rész helyébe az alábbi rendelkezéseket léptetik:

„A védőnői szolgálattal érintett oktatási intézmények:

Csákvár területén:

- *Csákvári Mese-Vár Óvoda és Bölcsőde (8083 Csákvár, Ady Endre utca 2.)*
- *Csákvári Mese-Vár Óvoda és Bölcsőde Tagóvodája (8083 Csákvár, Szabadság tér 13.)*
- *Lórántffy Zsuzsanna Református Óvoda és Bölcsőde (8083 Csákvár, Szent István utca 2.)*
- *Esterházy Móric Nyelvoktató Német Nemzetiségi Általános Iskola (8083 Csákvár, Szabadság tér 8.)*

Csákberény területén:

- *Vértesalja Óvoda (8073 Csákberény, Hősök tere 43.)*

Vértesboglár területén:

- *Vértesboglár Általános Művelődési Központ (8085 Vértesboglár, Alkotmány utca 1.)*

Bodmér területén: nincs oktatási intézmény

Gánt területén:

- *Gróf Esterházy Móric Általános Iskola Gánti Tagiskola (8082 Gánt, Béke tér 20.)*
- *Gánti Német Nemzetiségi Egységes Óvoda és Bölcsőde (8082 Gánt, Táncsics u 4.)*

– Felek a Megállapodás III./4. pont utáni III/3. pontjának számát III/5. pontként határozzák meg.

– Felek a Megállapodás újraszámozott III/5. pontjának második bekezdése helyébe az alábbi bekezdést léptetik:

„A védőnői körzetek területének meghatározására – a feladatellátással érintett önkormányzatok véleményének figyelembe vételével – Csákvár Város Önkormányzata Képviselő-testülete vonatkozó rendeletében kerül sor.”

– Felek a Megállapodás III./5. pontjának számát III/6. pontként határozzák meg.

– Felek a Megállapodás IV/3. pontjának második bekezdése helyébe az alábbi bekezdést léptetik:

„A védőnői szolgálat állami költségvetési támogatással, OEP támogatással nem fedezett többletköltségeit a feladatellátásban résztvevő önkormányzatok lakosságárányosan viselik az 5. számú függelék szerinti adatok alapján.”

– Felek a Megállapodás IV. részét az alább 4. ponttal egészítik ki:

„4.) A 3. pontban meghatározott többletköltségek viselése féléves elszámolás alapján történik.”

– Felek a Megállapodás IV. részét az alább 5. ponttal egészítik ki:

„5.) Az ellátási kötelezett a területén működő védőnői tanácsadó helyiség fenntartásáról, működtetéséről és a jogszabályoknak való megfelelő színvonalú felszereléséről maga gondoskodik.

A nem megfelelő üzemeltetésből adódó többletköltséget az ellátási kötelezett viseli.

A Felek kijelentik, hogy a területi védőnői feladatok közös ellátása során szorosan együttműködnek és az egészségügyi alapellátás legmagasabb szintű ellátására törekszenek.”

– Felek a Megállapodás V/3. pontjában lévő rész helyébe az alábbi rendelkezéseket léptetik:

„A feladatellátáshoz történő csatlakozáshoz, az abból való kiváláshoz az önkormányzat képviselő-testülete 4 hónappal korábbi testületi döntése szükséges, amelyet a feladatellátásban résztvevőknek haladéktalanul meg kell küldeni.

A feladatellátásból kiválni szándékozó Fél köteles

- a. *megtéríti a feladatellátáshoz szükséges engedélyek módosításához kapcsolódó és az ezekkel összefüggő minden további eljárás pénzügyi kiadását,*
- b. *a kiválás napjáig a pénzügyi elszámolást elvégezni.*

A feladatellátáshoz csatlakozni kívánó Fél köteles megfizetni a feladatellátáshoz szükséges engedélyek módosításához kapcsolódó és az ezekkel összefüggő minden további eljárás pénzügyi kiadását.”

- Felek a Megállapodás V/4. pontjában lévő rész helyébe az alábbi rendelkezéseket léptetik:
„Jelen megállapodásban nem szabályozott kérdésekben a Ptk., valamint a területi védőnői szolgálattal összefüggő egyéb hatályos jogszabályok rendelkezéseit kell irányadónak tekinteni.”
- Felek a Megállapodás V. részét az alább 5. ponttal egészítik ki:
„5.) A 3. pontban meghatározott többletköltségek viselése féléves elszámolás alapján történik.”
- Felek a Megállapodás V. részét az alább 6. ponttal egészítik ki:
„6.) A Megállapodás határozatlan idejére való tekintettel rendes felmondásnak helye van 4 hónap felmondási idő kikötésével.”
- Felek a Megállapodás 2. függelék helyébe az alábbi 2. függelékét léptetik:
„2. függelék

A védőnői szolgálat védőnői körzeti meghatározása

I. számú védőnői körzethez tartozó utcák:

Gánti u. Haraszti u., Akadémia u., Tersztyánszky körút, Kálvária u., Kálvária köz, Hegyalja köz, Tamási Aron u., Szabadság u., Május 1. u., Árpád u., Vértes u., Béke u., Nimród u., Benedek E. u., Szabolcs u., Szabolcs köz, Petőfi u., Temető u., Fecske u., Vajda J. u., Bem u., Fazekas u., Dobogó u., Mókus dűlő, Aranyhegy, Gyümölcs u., Gyümölcs köz, Fehér u., Móric-major, Fornapuszta, Esterházy-köz., Bodmér

II számú védőnői körzethez tartozó utcák:

Fácánkert, Kisdobos u., Berényi u., Kossuth u, Vörösmarty u., Batthyány u., Úttörő tér, Ady E. u., József A. u., Radnóti u., Kenderesi u., Kertész u., Haladás u., Pataksor u., Paulini B. u., Rákóczi u., Damjanich u., Klapka u., Kiss E. u., Traktoros u., Parksor, Vöröskapu u., Vértesboglár.

III. számú védőnői körzethez tartozó utcák:

Sashegy-dűlő, Dózsa Gy. u., Szent Mihály tér, Szabadság tér, Kastélypark, Mikes K. u., Jókai u., Táncsics u., Tompa u., Kálvin u., Szent István u., Szilárd Gy. u., Szent Vincze u., Bokréta u., Széchenyi u., Malom u., Arany J. u., Móricz ZS. u., Hunyadi u., Káposztáskert, Ostrom u., Luther u., Csákberény, Gánt.”

- Felek a Megállapodás 3. függelék helyébe az alábbi 3. függelékét léptetik:
„3. függelék

Az egyes védőnői körzetek ellátásáért, valamint az oktatási intézmények ellátásáért személyében felelős védőnő megjelölése

Esterházy Móric Nyelvoktató Német Nemzetiségi Általános Iskola

1 -4.osztály:

Dornyiné Eigner Ágnes

5-8.osztály:

Zsigmond Lászlóné

Móri Radnóti Miklós Általános Iskola Csákberényi Tagiskola

1-4.osztály:

Zsigmond Lászlóné

Vértesboglári Nyelvoktató Német Nemzetiségi Általános Iskola

1-8 osztály:

Molnár Aranka

Csákvári Mese-Vár Óvoda és Bölcsőde

Molnár Aranka

Csákvári Mese-Vár Óvoda és Bölcsőde Tagóvodája

Molnár Aranka

Lórántffy Zsuzsannák Református Óvoda és Bölcsöde
Dornyiné Eigner Ágnes

Vértesboglár Általános Művelődési Központ (Óvoda)
Molnár Aranka

Vértesalja Óvoda
Zsigmond Lászlóné

Gróf Esterházy Móric Nyelvoktató Német Nemzetiségi Általános Iskola Gánti Tagiskola
Zsigmond Lászlóné

Gánti Német Nemzetiségi Egységes Óvoda és Bölcsöde
Zsigmond Lászlóné”

- Felek a Megállapodás 4. függelék helyébe az alábbi 4. függelékét léptetik:
„4. függelék

A védőnői tanácsadás heti rendje

Csákvár I.körzet:	Dornyiné Eigner Ágnes	kedd 09:00-11:00
Csákvár II.körzet:	Molnár Aranka	hétfő 09:00- 11:00
Csákvár III.körzet:	Zsigmond Lászlóné	szerda 09:00-11:00
Vértesboglár:	Molnár Aranka	szerda 13:00-14:00
Bodmér:	Dornyiné Eigner Ágnes	csütörtök 8:00-9:00
Csákerény:	Zsigmond Lászlóné	csütörtök 8:00-9:00
Gánt:	Zsigmond Lászlóné	

várandós és növényvédelmi tanácsadás

Csákvár I.körzet:	Dornyiné Eigner Ágnes	kedd 13:00-15:00
Csákvár II.körzet:	Molnár Aranka	hétfő 13:00-15:00
Csákvár III.körzet:	Zsigmond Lászlóné	szerda 13:00-15:00
Vértesboglár:	Molnár Aranka	szerda 14:00-15:00
Bodmér:	Dornyiné Eigner Ágnes	csütörtök 09:00-10:00
Csákerény:	Zsigmond Lászlóné	csütörtök 09:00 -10:00
Gánt:	Zsigmond Lászlóné	„

- Felek a Megállapodás 5. függelék helyébe az alábbi 5. függelékét léptetik:
„5. függelék

Lakosságszám 2015. január 1-jei állapot szerint

A Mőtv. 90. § (2) bekezdése alkalmazása, azaz a társulási működési költségek viselése tekintetében a költségvetési törvényben meghatározott lakosságszám az irányadó.

Csákvár	5225 fő
Csákerény	1165 fő
Vértesboglár	865 fő
Bodmér	232 fő
Gánt	862 fő”

A Felek kijelentik, hogy ezen megállapodás módosítást kizárólag a fent nevezett módosítások miatt történik, a Megállapodás minden további rendelkezését hatályukban fenntartják.

A Megállapodás jelen megállapodás módosítással nem érintett részei változatlan formában fennmaradnak.

Jelen szerződés-módosítás 2017. január 1. napján lép hatályba.

Jelen megállapodás módosítást a Felek elolvasták, tartalmát közösen értelmezték és megértették, és mint akaratukkal mindenben egyezőt jóváhagyólag írták alá.

Csákvár, 2016.

**Csákvár Város
Önkormányzata**

/: Knausz Imre :/
alpolgármester

**Csákberény Község
Önkormányzata**

/: dr. Vécsei László Vilmos :/
polgármester

**Vértesszőlős Község
Önkormányzata**

/: Sztányi István :/
polgármester

**Bodmér Község
Önkormányzata**

/: Balogh István László :/
polgármester

**Gánt Község
Önkormányzata**

/: Spargelné Rádl Ibolya :/
polgármester

**Csákvári
Önkormányzati Társulás**

/: Illés Szabolcs :/
Társulási Tanács Elnöke

A 116/2016 (X. 26.) határozat 2. számú melléklete a

**„Megállapodás területi védőnői feladatok közös ellátásáról
a 2017. január 1. napjától hatályos I. számú módosítással egységes szerkezetben”**

a jegyzőkönyv mellékletét képezi.

8. Védőnői körzetekről szóló rendelet-tervezet véleményezése

Az előterjesztés és a határozati javaslat a jegyzőkönyv mellékletét képezi.

Tóth Jánosné címzetes főjegyző:

A feladatellátás a Csákvári Önkormányzati Társuláson belül történt. Ezen belül történt a védőnői körzetek meghatározása, mely utcák, mely körzethez tartoznak. A Kormányhivatal jelezte, hogy az Alapellátásról szóló törvény kimondja, a Képviselő-testületeknek rendeletben kell meghatározni a háziorvosi illetve a védőnői körzeteket. Mivel más és más a háziorvosi illetve a védőnői körzetek felhatalmazó rendelkezése, így ezeket külön rendeletben kell szabályozni.

Bodmérnak a védőnői körzetek meghatározásában nincs döntési joga, csak véleményét fejezheti ki. Rendeletalkotási kötelezettsége itt csak Csákvárnak van.

Balogh István polgármester:

Amennyiben nincs észrevétel a napirendhez, a védőnői körzetek megállapításáról szóló rendeletalkotáshoz való hozzájárulást elfogadásra javaslom.

A Képviselő-testület jelenlévő öt tagja, 5 (öt) „IGEN” szavazattal „nem” szavazat és „tartózkodás” nélkül a következő határozatot hozza:

Bodmér Község Önkormányzata Képviselő-testületének
118/2016. (X. 26.) határozata
a védőnői körzetek megállapításáról szóló rendeletalkotáshoz történő hozzájárulásról

Bodmér Község Önkormányzatának Képviselő-testülete a védőnői körzetek megállapításáról szóló rendelet-tervezet – jelen határozat *1. számú mellékletében* foglalt tartalommal történő – előterjesztéséhez és Csákvár Város Önkormányzatának Képviselő-testülete általi elfogadásához hozzájárulását adja.

117/2016. (X. 26.) határozat 1. számú melléklete

Csákvár Város Önkormányzata Képviselő-testületének
.../..... (.... ..) önkormányzati rendelete
a védőnői körzetek megállapításáról

Csákvár Város Önkormányzatának Képviselő-testülete az Alaptörvény 32. cikk (1) bekezdés a) pontjában, valamint az egészségügyi alapellátásról szóló 2015. évi CXXXIII. törvény 6. § (1) bekezdésében kapott felhatalmazás alapján, Magyarország helyi önkormányzatairól szóló 2011. évi CLXXXIX. törvény 13. § (1) bekezdés 4. pontjában meghatározott feladatkörében eljárva, a feladatellátásban társult helyi önkormányzatok – Bodmér Község Önkormányzatának Képviselő-testülete, Csákberény Község Önkormányzatának Képviselő-testülete, Gánt Község Önkormányzata Képviselő-testülete és Vértesboglár Község Önkormányzatának Képviselő-testülete – hozzájárulásával, a véleményezési jogkörében eljáró Országos Módszertani Intézet, Csákvár Város Önkormányzatának Képviselő-testülete önkormányzat Szervezeti és Működési Szabályzatáról szóló 16/2016. (IX. 29.) önkormányzati rendelet 35. § b) pont 2. alpontjában biztosított véleményezési jogkörében eljáró Pénzügyi és Jogi Bizottság és 37. § b) pont 2. alpontjában biztosított véleményezési jogkörében eljáró Humán Erőforrások Bizottsága véleményének kikérésével a következőket rendeli el:

1. § A rendelet hatálya a hatályos Társulási Megállapodásra és a települések között fennálló feladat-ellátási megállapodásra tekintettel kiterjed Bodmér, Csákberény, Gánt és Vértesboglár község, valamint Csákvár város teljes közigazgatási területére.
2. § Csákvár Város Önkormányzatának Képviselő-testülete 3 területi védőnői körzetet hoz létre, amelyek ellátják az iskolavédőnői feladatokat is.
3. § A védőnői körzetekhez tartozó utcák jegyzékét jelen rendelet 1. számú melléklete tartalmazza.
4. § Ez a rendelet 2017. január 1. napjával lép hatályba.

Illés Szabolcs
polgármester

Tóth Jánosné
címetes főjegyző

Záradék:

A mai napon a rendeletet kihirdettem:

2016.

Tóth Jánosné
címetes főjegyző

a védőnői körzetek megállapításáról szóló
.../..... (.....) önkormányzati rendelet
1.számú melléklete

A védőnői szolgálat védőnői körzeti meghatározása

I. számú védőnői körzethez tartozó utcák:

Gánti u., Haraszi u., Akadémia u., Tersztyánszky körút, Kálvária u., Kálvária köz, Hegyalja köz, Tamási Áron u., Szabadság u., Május 1. u., Árpád u., Vértes u., Béke u., Nimród u., Benedek E. u., Szabolcs u., Szabolcs köz, Petőfi u., Temető u., Fecske u., Vajda J. u., Bem u., Fazekas u., Dobogó u., Mókus dűlő, Aranyhegy, Gyümölcs u., Gyümölcs köz, Fehér u., Móric-major, Fornapuszta, Esterházy-köz., Bodmér

II. számú védőnői körzethez tartozó utcák:

Fácánkert, Kisdobos u., Berényi u., Kossuth u., Vörösmarty u., Batthyány u., Úttörő tér, Ady E. u., József A. u., Radnóti u., Kenderesi u., Kertész u., Haladás u., Pataksor u., Paulini B. u., Rákóczi u., Damjanich u., Klapka u., Kiss E. u., Traktoros u., Parksor, Vöröskapu u., Vértesboglár.

III. számú védőnői körzethez tartozó utcák:

Sashegy-dűlő, Dózsa Gy. u., Szent Mihály tér, Szabadság tér, Kastélypark, Mikes K. u., Jókai u., Táncsics u., Tompa u., Kálvin u., Szent István u., Szilárd Gy. u., Szent Vincze u., Bokréta u., Széchenyi u., Malom u., Arany J. u., Móricz ZS. u., Hunyadi u., Káposztáskert, Ostrom u., Luther u., Csákberény. Gánt

9. A gyermekek szünidei étkeztetéséről

Az előterjesztés és a határozati javaslat a jegyzőkönyv mellékletét képezi.

Tóth Jánosné címzetes főjegyző:

A gyermekvédelmi törvény módosulása következtében nemcsak a nyári szünetben kell a rászoruló gyermekek ingyenes étkeztetését biztosítani, hanem az őszi, a téli illetve a tavaszi szünetben is. Bodmérön nem tartunk nyilván rászoruló gyermeket, így ezt a törvényi változást tájékoztatásul hoztuk a Képviselő-testület elé.

Biró Dénesné alpolgármester:

Ha jól értelmezem az előterjesztést, akkor halmozottan hátrányos helyzetű, a rendszeres gyermekvédelmi kedvezményben részesülő megállapításnak együttesen kell fennállni ahhoz, hogy a szünidei étkeztetését biztosítsuk.

dr. Szöllősy Tamás igazgatási irodavezető:

Igen, de ezeknek a feltételeknek nem felel meg egy gyermek sem a településen.

Balogh István polgármester:

Amennyiben nincs más észrevétel, a szünidei étkeztetésről szóló tájékoztatót elfogadásra javaslom.

A Képviselő-testület jelenlévő öt tagja, 5 (öt) „IGEN” szavazattal „nem” szavazat és „tartózkodás” nélkül a következő határozatot hozza:

Bodmér Község Önkormányzata Képviselő-testületének 119/2016. (X. 26.) határozata a szünidei gyermekétkeztetéséről

Bodmér Község Önkormányzatának Képviselő-testülete az 1997. évi XXXI. törvény 21/C. §-a szerinti térítésmentes szünidei gyermekétkeztetéséről szóló tájékoztatást tudomásul vette.

Határidő: 2016. október 26.

Felelős: jegyző

10. Település köztisztasági helyzetéről

A tájékoztató a jegyzőkönyv mellékletét képezi.

Balogh István polgármester:

A rengeteg csapadék után a fűnyírás nagy feladatot rótt ránk. Visszavontuk azt a rendeletünket, melyben a lakosságtól átvállaltuk a közterületek rendben tartását. Továbbra is a polgármester irányítja az alkalmazottunkat és a közmunkást is. Úgy gondolom, ahhoz, hogy a falu képe rendezettséget és tisztaságot mutasson, gondozni kell az ingatlanok előtti közterületeket. Bár el kell, hogy mondjam, néhány ingatlantulajdonos ezt nem úgy látja, mint ahogy azt a polgármester szeretné. Úgy gondolom,

hogy azoknak az ingatlan tulajdonosoknak, akik ezt nem teszik meg, azoknak a falukép rendezettsége érdekében a közfoglalkoztatottak ezt a munkát elvégzik, amennyiben a munkaidejükbe ez belefér.

Kirívó esetben küldünk felszólítást, véleményem szerint a közterületek képe elfogadhatónak mondható.

A temetőnk is szépen rendben van tartva, a tájékoztató táblák is kikerültek, a kötelezően előírt WC is kihelyezésre került. A temető térképe elkészült, véleményem szerint Bodmérön amíg egy sírhelyet ápolnak addig az ne kerüljön megszüntetésre. Elég hely van a temetőben ahhoz, hogy a szeretteinket el tudjuk temetni. Sírhely díjat sem javaslok megállapítani, sem halottasház használatával nem szeretném terhelni a lakosságot.

Biró Dénesné alpolgármester:

A tájékoztató harmadik oldalán olvasható, hogy „a kóbor ebek befogásáról és a veszélyes ebek tartásáról is gondoskodik az önkormányzat. Ez a feladat a Csákvári Önkormányzati Mikrotársulás keretében került megoldásra, ugyanúgy mint az állati hulladékok gyűjtésről történő feladat ellátása is.” Ez nem így van! A gyepmesteri feladatellátást a Csákvári Önkormányzati Társulás keretében oldjuk meg, a másik feladatot pedig Csákvár Várossal közvetlenül szerződés alapján.

Olvasható továbbá, hogy a „téli időszakban a hó eltakarítást egy helyi vállalkozó végzi szerződés alapján, aki térítésmentesen látja el ezt a feladatot.” Nem térítésmentesen végzi, a szerződésben konkrét összeg kerül megállapításra, bár a vállalkozó eddig még nem számlázott az önkormányzatnak.

Czutor Lajos képviselő:

Ha már itt felmerült a temető, tudjuk, hogy az oda vezető út az önkormányzaté, de a temető előtti parkoló is az önkormányzat területén van?

Balogh István polgármester:

Nem javasolnám, hogy ezt forszírozza a Képviselő úr, de azért válaszolok. Nem tudok róla, hogy az ki lett volna mérve. Azt sem tudjuk, hogy milyen széles az út. Kaszálunk az út mellett ahol az autók megállnak, ami feltehetően magántulajdon, de ezt a tulajdonos még nem tette szóvá. Ha az út mellett bárki megáll, megállhat, mert nem tudjuk, hogy hol van az út széle. Nincs kimérve.

Czutor Lajos képviselő:

Akkor itt egy tisztázatlan jogi helyzet áll fenn.

Balogh István polgármester:

Én ezt a jogi helyzetet nem feszegetném, ellentétes a település érdekeivel. Ha majd probléma adódik a tulajdonossal, akkor hátul csinálunk egy parkolót és ott fogunk bejárni.

Czutor Lajos képviselő:

Ha én megállok ott, jóhiszeműen azt hiszem, hogy az a terület, a parkoló, a temetőhöz tartozik.

Balogh István polgármester:

Az önkormányzat ott nem alakított ki parkolót. Én nem tudok róla.

Biró Dénesné alpolgármester:

Jelzett valamit a tulajdonos ez ügyben?

dr. Szöllősy Tamás igazgatási irodavezető:

Igen, elmondta, hogy szívesen adja a területét ahhoz, hogy a lakosság meg tudja közelíteni a temetőt.

Balogh István polgármester:

A tulajdonos ne adja oda a területét, ha mi nem kérjük. Azt kérjük, hogy az ingatlanát tartsa rendben, és akkor nem kellene a szomszédok bejelentésével foglalkozni.

Kovács Tibor lakosság részéről:

A temetővel kapcsolatban szeretném megjegyezni, hogy a kihelyezett térképen fordítva szerepelnek a tereptárgyak és az épület. Logikátlanul van megcsinálva. 90 fokkal el kell fordítani a térképet, akkor megfelel a valóságnak.

Balogh István polgármester:

Köszönjük az észrevételt, ki fogjuk javítani a hibát. Nyáron diákmunka keretében foglalkoztattunk gyerekeket, ők végezték a felmérést.

Amennyiben nincs más észrevétel a köztisztasági helyzettel kapcsolatban, a tájékoztatót elfogadásra javaslom.

A Képviselő-testület jelenlévő öt tagja, 3 (három) „IGEN” szavazattal 1 (egy) „NEM” szavazattal és 1 (egy) „tartózkodással” a következő határozatot hozza:

**Bodmér Község Önkormányzata Képviselő-testületének
120/2016. (X. 26.) határozata
a község köztisztasági helyzetéről**

Bodmér Község Önkormányzatának Képviselő-testülete megvitatta és tudomásul vette a település köztisztasági helyzetéről szóló tájékoztatót.

Felelős: jegyző

Határidő: azonnal

11. Hó eltakarítás feladatra szerződés kötése

Az előterjesztés és a határozati javaslat a jegyzőkönyv mellékletét képezi.

Balogh István polgármester:

A tavalyi évben egy helyi vállalkozó végezte megbízási szerződés alapján a hó eltakarítási feladatokat a településen. Néhány alkalommal volt munkája, de nem számlázott az önkormányzatnak. Elmondta, hogy ennyit megtesz a településért. Javaslom, hogy az idén is a vállalkozóval kössük meg a feladat ellátási szerződést, hasonló feltételekkel.

Biró Dénesné alpolgármester:

Úgy tudom, hogy a vállalkozó fia vette át az egész céget, ezt pontosítani kellene.

Balogh István polgármester:

A Képviselő-testület jelenlévő öt tagja, 5 (öt) „IGEN” szavazattal „nem” szavazat és „tartózkodás” nélkül a következő határozatot hozza:

**Bodmér Község Önkormányzata Képviselő-testületének
121/2016.(X. 26.) határozata
hó eltakarítási feladatok elvégzésére szerződés kötése**

Bodmér Község Önkormányzatának Képviselő-testülete, a község belterületi útjainak hó eltakarítási feladataival 2016. december 1-jétől 2017. március 15-ig terjedő időszakra Kiss László vállalkozót bízza meg.

Felhívja a polgármestert, hogy a feladatok elvégzésére a vállalkozóval az alábbi megbízási szerződést kösse meg:

„MEGBÍZÁSI SZERZŐDÉS

mely létrejött egyrészről:

Bodmér Község Önkormányzata (székhelye: 8080 Bodmér, Vasvári Pál u. 58.) képviseli Balogh István polgármester, **mint megbízó** (továbbiakban: Megbízó)

másrészről

Kiss László (8080 Bodmér, Vasvári Pál u. 33.), adószáma: 72165456-2-27 **mint Megbízott** (továbbiakban: Megbízott) között alulírott napon és helyen az alábbi feltételekkel:

- 1.) A **Megbízó** megrendeli, a **Megbízott** elvégzi 2016. december 1. és 2017. március 15. között – Bodmér község belterületén található, az önkormányzat tulajdonában és kezelésében lévő utak hó eltakarítási munkáit.
- 2.) A **Megbízott** az elvégzett munkát 6.500,- Ft/óra díjazásért végzi, melyről a **Megbízó** felé havi rendszerességgel számlát állít ki.
- 3.) A **Megbízott** vállalja, hogy a munkák elvégzéséhez szükséges munkaeszközöket (Case IHC IHP 538-as rendszámú munkagépet) és munkaerőt saját forrásaiból biztosítja, ahhoz a **Megbízó** segítségét nem veszi igénybe.
- 4.) A havat az útpadkára, a csapadékvíz elvezető árokba, illetve akadálymentes közterületekre kell tolni úgy, hogy a felgyülemlett hó a közlekedés biztonságát, folyamatosságát, a gyalogosforgalmat, továbbá az élet- és vagyonbiztonságot ne veszélyeztesse. A **Megbízottnak** huzamosabb (24 órát meghaladó) szélsőséges időjárás esetén is gondoskodnia kell a folyamatos hó eltakarítási feladatok ellátásáról. **Megbízott** a hóeltakarítást 5 cm vastagságtól vállalja.
- 5.) A munkavégzés teljes időszaka alatt a munka-, baleset-, vagyonvédelem szabályainak betartása, betartatása a **Megbízott** kötelezettsége, az általa vagy alkalmazottja által esetlegesen okozott károkért teljes felelősséggel tartozik.
- 6.) A **Megbízó** kijelenti, hogy ezen megbízási szerződést Bodmér Község Önkormányzata Képviselő-testületének 120/2016.(X. 26.) számú határozatában kapott felhatalmazás alapján írja alá.
- 7.) A jelen szerződésben nem szabályozott kérdésekben a Ptk. ide vonatkozó rendelkezései az irányadóak.

Felek a szerződést elolvasták, azt megértették, és mint akaratukkal mindenben megegyezőt jóváhagyólag írják alá

Bodmér, 2016.

Balogh István
polgármester
Megbízó

Kiss László
vállalkozó
Megbízott”

Határidő: azonnal
Felelős: polgármester

12. Idősek és gyermekek karácsonyi támogatása

Az előterjesztés és a határozati javaslat a jegyzőkönyv mellékletét képezi.

Balogh István polgármester:

A korábbi évek gyakorlatának megfelelően, az önkormányzat karácsony előtt pénzbeli támogatásban részesíti a bodméri lakóhellyel rendelkező 60. évet betöltött időseket és a kiskorú, valamint a 20. életévét be nem töltött középfokú tanulmányaikat nappali tagozaton végző iskolásokat.

Az időseknek a támogatást megvendégelés keretében adja át.

Tóth Jánosné címzetes főjegyző:

Tájékoztatom a Képviselő-testületet, hogy a költségvetés ezen előirányzatán megfelelő összegű pénzeszköz áll rendelkezésre. A 60 év felettiiek száma a településen 72 fő, 18 év alatt pedig 30 fő szerepel a nyilvántartásban. Ezen személyeket, valamint a korábbi évek gyakorlatának megfelelő összeget figyelembe véve, nagyságrendileg fél millió forint szükséges az idősek és a gyermekek támogatására.

Balogh István polgármester:

Az előirányzatban az ünnepség megszervezése és a megvendégelés is benne legyen.

Aki az elhangzottakkal egyetért, kérem kézfelemeléssel jelezze.

A Képviselő-testület jelenlévő öt tagja, 5 (öt) „IGEN” szavazattal „nem” szavazat és „tartózkodás” nélkül a következő határozatot hozza:

Bodmér Község Önkormányzata Képviselő-testületének 122/2016.(X. 26.) határozata idősek és gyermekek karácsonyi ajándékozásáról

Bodmér Község Önkormányzatának Képviselő-testülete az önkormányzat által rászorultság alapján nyújtott települési támogatásokról szóló 2/2015.(II.26.) önkormányzati rendelete 13. §-a értelmében a Bodmér községben állandó lakóhellyel rendelkező 60 éven felüli és a kiskorú, vagy 20. életévét be nem töltött középfokú tanulmányait nappali tagozaton végző lakosait, anyagi és szociális viszonyaiktól függetlenül, hivatalból karácsonyi ajándék címén személyenként egyszeri 5.000.- Ft összegű támogatásban részesíti 2016. december folyamán, melyet ünnepség keretében ad át az időseknek. Felhívja a polgármestert, hogy a testület döntése alapján a támogatások kifizetéséről gondoskodjon.

Határidő: 2016. december 15.

Felelős: polgármester

Katona László képviselő:

Szeretnék egy megjegyzést, többen jelezték, hogy sérelmezik a Képviselő-testület azon döntését, hogy visszavontuk az ingatlanok előtti közterületek kaszálásáról szóló határozatot. Sokan még fizetnének is érte, mert nem bírják. Nem kellene felvetni, hogy ez az ötezer forint, amit karácsonykor kapnak az idősek, nem lehetne erre fordítani? Vagy visszavesszük és közmunkásokkal csináltatjuk ezt a feladatot?

Balogh István polgármester:

Csináljuk ezt a feladatot a mai napig, visszavontuk, de csináljuk. Van akinek még a falevelét is mi szedjük össze.

13. Felcsút településrendezési eszköz módosítás véleményezése

Az előterjesztés és a határozati javaslat a jegyzőkönyv mellékletét képezi.

Balogh István polgármester:

Felcsút község polgármestere jogszabályi előírások alapján Bodmér Község Önkormányzatának véleményét kéri a településére vonatkozó településrendezési eszközök módosításáról, melyet részletesen tartalmaz az előterjesztés.

Úgy gondolom, hogy a település megfelelő képességekkel rendelkezik, tudják, hogy mit szeretnének, mi ebben támogatjuk és elfogadjuk a döntésüket. Aki ezzel a véleményemmel egyetért, kérem kézfelemeléssel jelezze.

A Képviselő-testület jelenlévő öt tagja, 5 (öt) „IGEN” szavazattal „nem” szavazat és „tartózkodás” nélkül a következő határozatot hozza:

Bodmér Község Önkormányzata Képviselő-testületének 123/2016. (X. 26.) határozata Felcsút településrendezési eszköz módosítás véleményezéséről

Bodmér Község Önkormányzatának Képviselő-testülete Felcsút részterületeit érintő településrendezési eszköz módosítására vonatkozó 2016. szeptemberben készült véleményezési tájékoztatót megismerte.

A településfejlesztési koncepcióról, az integrált településfejlesztési stratégiáról és a településrendezési eszközökről, valamint egyes településrendezési sajátos jogintézményekről szóló 314/2012. (XI. 8.) Korm. rendelet 38. § (4) – (5) bekezdésben foglaltaknak megfelelően:

- Bodmér közigazgatási területét érintő infrastrukturális kapcsolatokra, valamint egyéb környezeti hatásokra vonatkozó észrevételt nem teszünk.

Határidő: kiértésítés azonnal

Felelős: polgármester

14. Az önkormányzat Kincstári ellenőrzéséről

Az előterjesztés és a határozati javaslat a jegyzőkönyv mellékletét képezi.

Tóth Jánosné címzetes főjegyző:

A Magyar Államkincstár átfogóan ellenőrizte az Önkormányzat gazdálkodását, leírta az ellenőrzés során tapasztalt megállapításait, melyet korábban már a Képviselő-testület elé terjesztettünk. Erre az ellenőrzésre intézkedési tervet kellett készíteni, melynek végrehajtását is meg kellett küldenünk a Kincstárnak. Most az intézkedési tervet és annak végrehajtásáról szóló jelentést terjesztjük a Képviselő-testület elé elfogadásra. Ezzel a Kincstári ellenőrzés lezárul.

Balogh István polgármester:

Amennyiben nincs kérdés a Kincstári ellenőrzéssel kapcsolatban, az előterjesztésben szereplő jelentéseket elfogadásra javaslom.

A Képviselő-testület jelenlévő öt tagja, 5 (öt) „IGEN” szavazattal „nem” szavazat és „tartózkodás” nélkül a következő határozatot hozza:

Bodmér Község Önkormányzata Képviselő-testületének
124/2016. (X. 26.) határozata
Az önkormányzat Kincstári ellenőrzéséről

Bodmér Község Önkormányzatának Képviselő-testülete a Magyar Államkincstár 62/2015. számú jelentésének ellenőrzés javaslatai alapján készült intézkedési tervet és annak végrehajtásáról készült jelentést megismerte és azt elfogadja.

Felelős: jegyző

Határidő: azonnal

15. Aktuális ügyek

Az aktuális ügyekhez a Képviselő-testület, illetve a polgármester részéről nem érkezett hozzászólás.

A polgármester megköszönte a megjelentek részvételét és a nyilvános Képviselő-testületi ülést 17.45-kor bezárta. A nyilvános ülést követően folytatódik a zárt ülés.


Balogh István
polgármester



k.m.f.


Tóth Jánosné
címetes főjegyző



**A B/47-17/2016. számú jegyzőkönyv
mellékletei**

MEGÁLLAPODÁS

Csákvári Önkormányzati Társulás létrehozásáról

a 2013. július 1-jei hatályú I. számú, a 2016. január 1-jétől hatályos II. számú, a 2016. július 1-jétől hatályos III. számú és a 2017. január 1. napjától hatályos IV. számú módosítással egységes szerkezetben

A „Magyarország helyi önkormányzatairól” szóló 2011. évi CLXXXIX. törvény IV. fejezetében foglalt felhatalmazás alapján – a helyi önkormányzatok képviselő-testületei megállapodnak abba, a települések lakóinak az önkormányzati közszolgáltatásokhoz minél teljesebb körben való hozzájutása, a mind magasabb szintű ellátás és szolgáltatás biztosítása, a rendelkezésre álló források minél teljesebb, célszerűbb és optimálisabb felhasználása, valamint a települések együttműködés hosszú távú biztosítása érdekében – alább nevezett önkormányzatai egyenjogúságának tiszteletben tartásával, a kölcsönös előnyök és az arányos teherviselés alapján Társulási Megállapodást kötnek az alábbi feltételekkel:

I.

Általános rendelkezések

A Társulás tagjainak neve, székhelye, képviselője és a települések lakosság száma

1. A jelen Megállapodásban:

	Állandó lakosság száma 2014. január 1-jei állapot szerint:
1.1. Csákberény Község Önkormányzata <i>székhelye: Csákberény, Hősök tere 41. képviseli: Dr. Vécsei László Vilmos polgármester</i>	1215
1.2. Csákvár Város Önkormányzata <i>székhelye: Csákvár, Szabadság tér 9. képviseli: Illés Szabolcs polgármester</i>	5249
1.3. Gánt Község Önkormányzata <i>székhelye: Gánt, Hegyalja u. 25. képviseli: Spergelné Rádl Ibolya polgármester</i>	831
1.4. Pátka Község Önkormányzata <i>székhelye: Pátka, Vak Bottyán tér 4. képviseli: Nagy Dániel Ferenc polgármester</i>	1695
1.5. Újbarok Község Önkormányzata <i>székhelye: Újbarok, Fő u. 33. képviseli: Schnobl Ferenc polgármester</i>	424
1.6. Vértesboglár Község Önkormányzata <i>székhelye: Vértesboglár, Alkotmány u. 3. képviseli: Sztányi István polgármester</i>	910
1.7. Zámoly Község Önkormányzata <i>székhelye: Zámoly, Kossuth u. 43. képviseli: Bánszki István György polgármester</i>	2330

létrehozzák a **Csákvári Önkormányzati Társulást** (továbbiakban: Társulást).

A Mötv. 146. § (3) bekezdése alapján az Mötv. 90. § (2) bekezdése alkalmazása, azaz a működési költségek viselése tekintetében a költségvetési törvényben meghatározott lakosság szám az irányadó.

2. A Társulás neve: Csákvári Önkormányzati Társulás.

3. **A Társulás székhelye:** 8083 Csákvár, Szabadság tér 9.
4. **A Társulás működési területe:** az 1.1.-1.7. pontban szereplő önkormányzatok közigazgatási területe és a Társulás által kötött feladat-ellátási megállapodással érintett önkormányzatok közigazgatási területe.
5. **A Társulás jogállása:** A Társulás önálló jogi személy.
 - 5.1. Gazdálkodására a költségvetési szerv működésére vonatkozó szabályokat kell alkalmazni.
 - 5.2. **A Társulás adószáma:** 15804109-2-07
 - 5.3. **A Társulás pénzügyi számlaszáma:** 11736020-15804109
 - 5.4. **A Társulás szakágazati besorolása:**
841117 Kormányzati és önkormányzati intézmények ellátó, kisegítő szolgálatai
 - 5.5. A Társulás kormányzati funkció szerinti alaptevékenységeit a 1. számú melléklet rögzíti.
 - 5.6. A Társulás, és annak keretében a Társulás által fenntartott Intézmény költségvetését a Társulási Tanács önállóan, költségvetési határozatban állapítja meg.
 - 5.7. A társult Önkormányzatok a Társulás fenntartásához évenként szükséges hozzájárulás összegét az V/3., IX/7. és a X/1.5.11. pontokban rögzítettek szerint és esedékességgel utalják át.
 - 5.8. A Társulási Tanács a munkaszervezeti feladatokat ellátó Csákvári Közös Önkormányzati Hivatal (továbbiakban: Közös Önkormányzati Hivatal) útján gondoskodik a Társulás költségvetésének végrehajtásáról.
 - 5.9. A Társulás olyan vállalkozásban vehet részt, amelyben felelőssége nem haladja meg vagyoni hozzájárulásának mértékét.
6. **A Társulás bélyegzője:** kör alakú, közepén a Magyarország címere, a kör szélén a Csákvári Önkormányzati Társulás körbefutó felirattal, 3 darab.
7. **A Társulás képviseletét:** a Társulás elnöke, akadályoztatása esetén az alelnöke, mindkettőjük akadályoztatása esetén a korelnök látja el.
8. **A Társulás kijelölt székhely önkormányzata:** Csákvár Város Önkormányzata
székhelye: 8083 Csákvár, Szabadság tér 9. sz.
9. A Társulás az Möt.v. 88.§ - 95.§-aiban foglalt szabályok szerint működik.

II.

A Társulás célja

A Társulás elsődleges célja: a térségi célok meghatározása és megvalósítása az artikulált és összehangolt települési érdekek alapján, hozzájárulva a versenyképesség és az életminőség javításához.

Ennek érdekében a térség köz- és magánszereplői közötti együttműködés fórumainak megteremtésével, a párbeszéd és az érdekegyeztetés fenntartásaival a térségben lévő kreativitás felszínre hozásával, az együttműködés előremozdításával horizontális kommunikációt, a térség

érdekeinek képviselésével, közvetítésével a települési, megyei, regionális, központi szervekkel és nemzetközi szervezetekkel való egyeztetésével vertikális kommunikációt végez.

A versenyképesség és az életminőség javítása érdekében vezető szerepet vállal, érdekegyeztető, kooperáló és forrásszervező funkciót tölt be a térségi politika kialakításában.

III.

A Társulás által ellátott feladat- és hatáskörök, a feladatellátás módja.

A Társulás által ellátott feladat- és hatáskörök felsorolását jelen fejezet, a részt vevő Önkormányzatok felsorolását a Megállapodás 2-6. sz. mellékletei tartalmazzák.

1. Közszolgáltatási feladatellátás:

1.1. A hatályos jogi szabályozás szerinti **belső ellenőrzési** feladatok ellátása.

1.2. A Társulás szervezi és koordinálja a „szociális igazgatásról és szociális ellátásokról” szóló 1993. évi III. tv. 57. § (1) bekezdése j.) pontjában meghatározott **nappali ellátás** szociális alapszolgáltatási feladatokat Csákvár város közigazgatási területén. A Társulás továbbá a személyes gondoskodás keretébe tartozó szakosított ellátások közül az ápolást, gondozást nyújtó intézmény útján gondoskodik az idősek ellátásáról.

1.2.1. A Társulás a 2. számú mellékletében megnevezett tagjai közigazgatási területén szervezi a **házi segítségnyújtást, családsegítést**.

1.2.2. A Társulás a 3. számú mellékletében megnevezett tagjai tekintetében az Idősek Otthona által nyújtott ellátásokat biztosítja.

1.3. A Társulás szervezi, koordinálja és üzemelteti a „szociális igazgatásról és szociális ellátásokról” szóló 1993. évi III. tv. 60. § (6) bekezdésében meghatározott **Falugondnoki és tanyagondnoki szolgáltatást** Újbarok településen.

1.4. A Társulás a 254/2006. (XII. 7.) Korm. rendelet 4.§. (1), (4) bekezdés alapján megnyert **közösségi autóbust** **üzemben tartja**. A Társulás a Vértes Többcélú Kistérségi Önkormányzati Társulás által pályázaton elnyert közösségi autóbusszal személyszállítási szolgáltatást végez, annak üzemben tartása mellett.

2. Szabadidős és sporttevékenység:

A Társulás támogatja, megszervezi és koordinálja, valamint együttműködik a szabadidős és sporttevékenységi feladatok széles partnerségre épülő programok megvalósításában.

3. Gyepmesteri feladatok ellátásának koordinálása.

4. Védőnői szolgálat fenntartása, szervezése.

5. A Társulás közös **települési főépítési megbízást** adhat a jogszabályban meghatározott feladatok ellátására.

IV.

A Társulás szervezete

A Társulási Tanács döntéshozatalának módja, a minősített döntéshozatal esetei

1. A Társulás szervei:

1.1. a Társulási Tanács,

1.2. Pénzügyi és Költségvetési Bizottság,

1.3. az elnök és alelnök.

2. A Társulás közös döntéshozó szerve a Társulási Tanács.

3. A Társult Önkormányzatok Képviselő-testületei megállapodnak abban, hogy a Képviselő-testületek a Társulási Tanácsba az Önkormányzatok mindenkori polgármesterét delegálják.

- 3.1. A delegált tag akadályoztatása esetére, annak időtartamára a delegált személy az őt helyettesítő alpolgármester, vagy az adott település képviselőtestületének a polgármester helyettesítésének rendjéről szóló döntésben meghatározott képviselő-testületi tag.
 - 3.2. A helyettesként eljáró alpolgármester vagy képviselő-testületi tag jogai és kötelességei azonosak a polgármester jogaival és kötelességeivel. A Tanács ülésén a szavazati jog gyakorlásához a résztvevő helyettesnek – közokiratba, avagy teljes bizonyító erejű okiratba foglalt – eseti meghatalmazással kell rendelkeznie.
4. A Társulási Tanács kizárólagos feladata, hatásköre:
- 4.1. a Szervezeti és Működési Szabályzat megállapítása,
 - 4.2. a költségviselés arányának megállapítása,
 - 4.3. a tisztségviselők, bizottságok megválasztása,
 - 4.4. A közös feladatellátást szolgáló megállapodások megkötése, költségvetési szerv fenntartói jogának átadás-átvétele.
 - 4.5. A Társulás által fenntartott költségvetési szervek – intézmények - vezetői álláshelyére pályázati felhívás közzététele, a vezető megbízása, a vezetői megbízással egyidejű illetményének megállapítása, megbízásának visszavonása.
 - 4.6. Intézmény, gazdálkodó szervezet alapítása esetén, – a vonatkozó pénzügyi és ágazati jogszabályokban meghatározott – alapítói, irányítói jogkörben hozandó döntések.
 - 4.7. A mindenkori hatályos költségvetési törvényben meghatározott esetekben a közös feladatellátást szolgáló ellátási szerződés, köznevelési megállapodás, egyéb polgári jogi szerződés megkötése.
 - 4.8. A Társulás vagyonáról rendelkezés.
 - 4.9. Pályázatok benyújtásáról döntés.
 - 4.10. Szabad pénzeszközök felhasználásáról döntés.
 - 4.11. A Társulás közös feladatellátásához történő csatlakozás elfogadása.
 - 4.12. A tag kizárásáról döntés.
5. A Társulási Tanács alakuló ülésén mondja ki megalakulását.
- 5.1. A Társulási Tanács alakuló ülését a székhely település Önkormányzatának polgármestere hívja össze.
 - 5.2. A Társulási Tanács az alakuló ülésén megválasztja a Társulási Tanács elnökét, alelnökét, a Pénzügyi és Költségvetési Bizottság tagjait; az alakuló, avagy az azt követő első ülésen elfogadja: a Társulás Szervezeti és Működési Szabályzatát.
6. A Társulási Tanács döntését ülésén határozattal hozza meg. A Társulási Tanács minden tagjának egy szavazata van.
7. A Társulást az elnök akadályoztatása esetében az alelnöke - együttes akadályoztatás esetén a korelnök – képviseli, és látja el az ülés összehívásával, vezetésével kapcsolatos teendőket.
8. A Társulási Tanács ülését össze kell hívni a Mötv. által meghatározott esetekben azzal, hogy a Társulási Tanács évente legalább négy alkalommal ülésezik.

A Tanács ülését össze kell hívni a Társulás tagjai egynegyedének – legalább 2 tagjának – a Társulás bizottságának, továbbá a Fejér Megyei Kormányhivatal vezetőjének az ülés összehívásának indokát tartalmazó indítványára annak kézhezvételét követő 15 napon belül az ülés indokának, időpontjának, helyszínének és napirendjének meghatározásával.

9. A Társulási Tanács akkor határozatképes, ha ülésén a szavazatok több, mint felével rendelkező, azaz 4 tag jelen van. A határozatképességet folyamatosan figyelemmel kell kísérni.
10. Az egyszerű többséget igénylő javaslat elfogadásához legalább annyi tag igen szavazata szükséges, amely meghaladja a jelen lévő tagok szavazatainak felét, melynek hiányában a Társulási Tanács a javaslatot elutasította.

A minősített többséggel elfogadandó javaslat elfogadásához legalább 4 tag igen szavazata szükséges, amely eléri a Társulásban részt vevő tagok által képviselt települések lakosságának a felét, melynek hiányában a Társulási Tanács a döntést elutasította.

11. Minősített többség szükséges:

11.1. a térség fejlesztését szolgáló – pénzügyi hozzájárulást igénylő – társulási pályázat benyújtásához, az ahhoz szükséges települési hozzájárulás meghatározásához, továbbá a Társulás költségvetésének elfogadásához, módosításához, a zárszámadás elfogadásához,

11.2. zárt ülés elrendeléséhez,

11.3. a Társulás feladat- és hatáskörének ellátására szolgáló költségvetési intézmény, gazdálkodó szerv alapításához, vezetőinek kinevezéséhez, intézmény fenntartói jogának átadás-átvételéhez.

11.4. a hatáskörébe utalt választás, kinevezés, felmentés, vezetői megbízás adása, illetőleg visszavonása,

11.5. A tag kizárásáról döntéshez és

11.6. abban az ügyben, amit az SZMSZ meghatároz.

12. A Társulási Tanács döntését az ülésen nyílt szavazással hozza meg.

12.1. A Társulási Tanács név szerinti szavazást tart:

- a Társulási Tanács tagjai legalább egynegyedének – azaz kettő tagjának - indítványára,
- továbbá a Szervezeti és Működési Szabályzatban meghatározott ügyekben.

Ugyanazon ügyben, egy ízben lehet név szerinti szavazást javasolni és tartani. Nincs helye név szerinti szavazásnak:

- bizottság létszáma és összetétele,
- avagy ügyrendi javaslat kérdéseiben.

12.2. A Társulási Tanács titkos szavazást tarthat a 12.6. pontban meghatározott ügyekben.

12.3. A nyílt szavazás, a név szerinti és a titkos szavazás módjának meghatározásáról a Szervezeti és Működési Szabályzat rendelkezik.

12.4. A Társulási Tanács ülésének vezetője állapítja meg a szavazás eredményét. Amennyiben a szavazás eredménye tekintetében kétség merül fel, úgy a Társulási Tanács bármely tagja kérésére a szavazást egy alkalommal meg lehet ismételni.

12.5. A Tanács ülése nyilvános.

A Társulási Tanács ülésein a társult Önkormányzatok jegyzői tanácskozási joggal vehetnek részt.

12.6. A Társulási Tanács:

- 12.6.1. zárt ülést tart összeférhetlenségi, kitüntetési ügy tárgyalásakor, valamint vagyonynyilatkozattal kapcsolatos eljárás esetén;
- 12.6.2. zárt ülést tart az érintett kérésére választás, kinevezés, felmentés, vezetői megbízás adása, annak visszavonása és állásfoglalást igénylő személyi ügy tárgyalásakor;
- 12.6.3. zárt ülést rendelhet el a vagyonával való rendelkezés esetén, továbbá az általa kiírt pályázat feltételeinek meghatározásakor, a pályázat tárgyalásakor, ha a nyilvános tárgyalás a Társulás vagy más érintett üzleti érdekét sértené.
- 12.6.4. A zárt ülésen a Társulási Tanács tagjai, a munkaszervezeti feladatokat ellátó Önkormányzati Hivatalt vezető jegyző, s az Möt. 46. § (3) bekezdésében meghatározott további személyek lehetnek jelen.

13. A Társulási Tanács elnöke, alelnöke:

A Társulási Tanács alakuló ülésén, minősített többséggel tagjai sorából az önkormányzati választási ciklus időtartamára elnököt, alelnököt választ. Az elnök személyére a Társulási Tanács bármely tagja javaslatot tehet. Az alelnök személyére az elnök tesz javaslatot.

14. A Társulási Tanács üléséről jegyzőkönyvet kell készíteni. A jegyzőkönyvet a Társulási Tanács elnöke, s a munkaszervezeti feladatokat ellátó Csákvári Közös Önkormányzati Hivatalt vezető jegyző írja alá. A jegyzőkönyv elkészítéséről, és a Kormányhivatalhoz 15 napon belül történő felterjesztéséről a jegyző gondoskodik.

14.1. A jegyzőkönyvre az Möt.-nek a képviselő-testületi ülésről készített jegyzőkönyvre vonatkozó 52. § (1) bekezdésében meghatározott szabályait kell alkalmazni.

14.2. A zárt ülésről külön jegyzőkönyvet kell készíteni.

15. A Társulás a **munkaszervezeti** feladatait – a döntések előkészítését, végrehajtását, szervezését – a Társulás székhelye Önkormányzati Hivatala: a Csákvári Közös Önkormányzati Hivatal – melynek székhelye: Csákvár, Szabadság tér 9. sz. – látja el.

15.1. A Közös Önkormányzati Hivatal, mint munkaszervezet feladata különösen:

15.1.1. A Társulási Tanács üléseinek, döntéseinek előkészítése, döntéseinek végrehajtása.

15.1.2. A Társulási Tanács költségvetésének végrehajtása, a költségvetési gazdálkodással kapcsolatos feladatok ellátása.

15.1.3. A költségvetési gazdálkodás körében különösen:

- A Társulás és költségvetési szerve(i) költségvetési tervezetének, zárszámadás tervezetének előkészítése.
- Az információszolgáltatás, a pénzforgalmi jelentések elkészítése.
- A Társulás által benyújtott pályázatokkal kapcsolatos elszámolási feladatok végzése a közreműködő szervezet, a Magyar Államkincstár, a kedvezményezett Önkormányzatok, valamint egyéb szervek felé.
- Az Önkormányzatok által biztosított bevételek felhasználásának elszámolása a tagi Önkormányzatok felé.
- Az intézmények fenntartásával kapcsolatos éves elszámolások (különösképpen: az állami költségvetési hozzájárulások, az önkormányzati hozzájárulások, valamint létszám elszámolások) elkészítése és dokumentált egyeztetése az érintett önkormányzatokkal a beszámoló (zárszámadás) elfogadását megelőzően.

- Társulási Tanács egyedi határozatában foglalt feladatok végrehajtásának, illetve pénzforgalmi elszámolásának elkészítése.
- 15.2. A Társulási Tanács nevében tett kötelezettségvállalás, valamint utalványozás pénzügyi ellenjegyzésére a Közös Önkormányzati Hivatal Jegyzője – továbbiakban: Jegyző – által írásban kijelölt ezen pénzügyi tevékenység végzésére szakképesítéssel rendelkező köztisztviselő(k) jogosult(ak).
- 15.3. A Társulási Tanács, Csákvár Város Önkormányzata, s a munkaszervezeti feladatokat ellátó Közös Önkormányzati Hivatal „Megállapodás” keretében rögzítik:
- 15.3.1. a költségeket, mellyel a munkaszervezeti feladatok teljesíthetők,
 - 15.3.2. melyeket évenként a Társulás éves költségvetési tervezetének ismeretében a felek felülvizsgálják, s közösen módosítanak.
- 15.4. A Közös Önkormányzati Hivatal munkaszervezeti feladatai ellátásához szükséges működési költségeket a Társulás tagjai feladat arányosan, azon belül pedig lakosságszám arányosan viselik a Társulási Megállapodás 2-6. számú mellékletében foglaltak szerint.
- 15.5. A Közös Önkormányzati Hivatal által – a Társulás működésével kapcsolatos feladatokat ellátó – foglalkoztatottak felett a munkáltatói jogokat Csákvári Közös Önkormányzati Hivatal jegyzője gyakorolja.
- A jegyző munkáltatói jogkörében kijelöli azon köztisztviselő(ke)t, aki(k) a Társulási Tanács tagjaival a munkaszervezeti feladatok tekintetében kapcsolattartásra jogosult(ak) s köteles(ek), melyről – s a változásairól – a Tanács tagjait tájékoztatja.
- 15.6. A munkaszervezeti feladatok ellátásához szükséges ingóságok használati jogát a Társulás a Közös Önkormányzati Hivatal részére biztosítja.
16. A Társulási Tanács tagjai évente beszámolnak képviselő-testületeiknek a Társulási Tanácsban végzett tevékenységükről, közmeghallgatáson a településük lakosságát tájékoztatják.
17. A 3 tagú Pénzügyi és Költségvetési Bizottság elnökét és tagjait saját sorából a Társulási Tanács választja, melynek feladata különösen
- 17.1. A Társulási Tanács határozatai végrehajtásának az ellenőrzése.
 - 17.2. A társulás pénzügyi és gazdálkodási tevékenységének figyelemmel kísérése, vizsgálata.
 - 17.3. A tagsági díj befizetésének, az anyagi támogatások időarányos befizetésének ellenőrzése.
 - 17.4. A Társulás gazdálkodásának és működésének ellenőrzéséről a Társulási Tanácsnak történő beszámolás.
18. A Társulási Tanács a térség sajátos feladatainak szervezésére a Társulás ideiglenes **munkacsoportot** hozhat létre. A munkacsoportnak tagjai lehetnek azok is, akik a Társulási Tanácsnak nem tagjai.
19. A Társulás átruházott önkormányzati döntési jogköre:
- A társult Önkormányzatok képviselő-testületei a Társulást az Möt. 41. § (4) bekezdése alapján átruházott hatáskör gyakorlása körében az alábbi döntési jogkörök gyakorlására jogosítják fel:
- 19.1. a helyi önkormányzati költségvetési szerv vezetője megbízása, annak visszavonása, összeférhetetlensége megállapítása.
 - 19.2. A helyi önkormányzati költségvetési szerv fenntartói, alapítói és irányító szervei jogkörének gyakorlása az önkormányzati feladatellátásra vonatkozó jogszabályi rendelkezések által megállapított körben.
 - 19.3. Az Sztv., a Gyvt. és az Eütv. mindenkor hatályos rendelkezéseiben foglalt, a fenntartói, irányító szervei jogkörbe tartozó ügyekben való döntés.

20. A Társulás szerveinek részletes működési szabályait a **szervezeti és működési szabályzatában** a Társulási Tanács állapítja meg.
21. A szervezeti és működési szabályzat nem tartalmazhat ellentétes rendelkezést a Társulási Megállapodásban szabályozott kérdésekkel.

V.

A Társulás pénzügyi forrásai, gazdálkodása és ellenőrzésének rendje

1. A Magyarország költségvetéséről szóló törvényben az állami feladatfinanszírozás megállapításánál figyelembe vett lakosságszám aránya a Társulás működési **hozzájárulás** arányával egyezik meg. A Társulási működési hozzájárulás a Központi Statisztikai Hivatal előző év január 1-jei lakosságszám arányainak figyelembe vételével oszlik meg.

A Társulás tagja a Társulás keretében ellátott közszolgáltatások során az állami költségvetési, avagy OEP finanszírozás által nem fedezett további költségeket viselni köteles a IX. – X. Fejezetben részletezettek szerint, a további feladatok végzése során keletkezett költségek tekintetében pedig közös feladatellátási hozzájárulásként.

- 1.1. A Társulás az „államháztartásról” szóló 2011. évi CXCV. törvény (továbbiakban: Áht.), a „számvitelről” szóló 2000. évi C. törvény, s azok végrehajtási jogszabályai szerint gazdálkodik.
- 1.2. A Társulás költségvetése külön tételként foglalja magában a munkaszervezeti feladatok ellátására vonatkozó költségvetési összeget, melynek fedezetét a tagdíj biztosítja.
- 1.3. Az állami költségvetési támogatások igénylésére – s azzal való elszámolásra – a hatályos állami költségvetési törvény szabályai szerint a Társulás I/8. pontjában kijelölt székhely Önkormányzata jogosult.
 - 1.3.1. Az állami költségvetési támogatás igénylése s az azzal való elszámolás a Társulás Társulási Tanácsa által meghatározottak szerint történik.
 - 1.3.2. A székhely Önkormányzat az igényelt állami költségvetési támogatás kincstári ütemezés szerint folyósított összegét annak megérkezését követő 5 banki napon belül a Társulás pénzügyi számlájára átutalja.
2. A Tanács a társulási hozzájárulások mértékét minden évben a Magyarország költségvetéséről szóló törvény elfogadását követő 30 napon belül állapítja meg. A tagok általi befizetések a **társulás vagyonát** képezik, amelyből az igazolt működési költségek kifizetése után fennmaradó rész a pályázatok előkészítésére, valamint a pályázatok eljárási díjainak befizetésére fordítható.
3. Az V/1. pont szerinti megállapított társulási hozzájárulást – a tagdíjat –, továbbá a feladatellátási hozzájárulást átutalással, minden negyedév utolsó napjáig kell teljesíteni a Társulásnak a 11736020-15804109 számú számlájára. Késedelmes teljesítés esetén a Ptk. 6:48. §-ában foglalt mértékű késedelmi kamattal növelt hozzájárulás fizetendő.
 - 3.1. A Társulás tagjai megállapodnak abban, hogy az V/1., IX/7. és X/1.5.11. pont szerinti pénzügyi hozzájárulást nem teljesítő, avagy részben teljesítő Önkormányzattal szemben – mely a Társulási Tanács elnöke írásbeli felszólítása ellenére 8 naptári napra vonatkozó fizetési póthatáridőre sem tesz eleget kötelezettségének – a Társulási Tanács egyedi döntése alapján hajtható végre a hozzájárulás teljesítése, az eljárás valamennyi költsége az adós Önkormányzatot terheli.
 - 3.2. A tagi Önkormányzatok kötelezettséget vállalnak arra, hogy felhatalmazó levélben bejelentik a számlavezető pénzügyi intézetüknek a Csákvári Önkormányzati Társulás megnevezését, pénzforgalmi jelzőszámát, mint azonnali beszedési megbízás benyújtására

jogosultat azzal, hogy a tagok a társulási tagsági jogviszonyuk fennállásáig a felhatalmazást nem vonhatják vissza. A felhatalmazás bank által aláírt egy példányát kötelesek a Társulási Tanács elnöke részére átadni. A tagi Önkormányzat új számla nyitása esetén, a nyitástól számított 15 napon belül köteles felhatalmazó levélben bejelenteni az új számlavezető pénzügyintézetének a Csákvári Önkormányzati Társulás megnevezését, pénzforgalmi jelzőszámát, mint azonnali beszedési megbízás benyújtására jogosultat azzal, hogy a tagok a társulási tagsági jogviszonyuk fennállásáig a felhatalmazást nem vonhatják vissza.

4. Amennyiben nem teljes körű, hanem csak „mikrokörzeti” szintű feladatellátásra kerül sor úgy ezen feladatellátásról és ennek költségviselése módjáról a tagok külön állapodnak meg. A megállapodásról a Társulási Tanácsot tájékoztatják.
5. A Társulás tagjai általi befizetések kezelésével és felhasználásával összefüggő gazdálkodási feladatokat a Társulási Tanács végzi, és a munkaszervezeti feladatokat ellátó Csákvári Közös Önkormányzati Hivatal a pénzforgalmat a V/3. pontban nevesített számlán kezeli. A pénzfelhasználásról a Közös Önkormányzati Hivatal év végén elszámolást készít, melyet megvitatásra tárgyévet követően, legkésőbb március 31-ig előterjesztést készít a Társulási Tanács részére.

VI.

A Társulás vagyona

1. A Társulás vagyonát képezi a Társulás döntésével szerzett, vagy a Társulás tevékenysége révén keletkezett materiális és immateriális vagyon.
2. A Társulás vagyona: törzsvagyon vagy üzleti vagyon lehet.
 - 2.1. A társult önkormányzatok által rendelkezésre bocsátott vagyon, továbbá a működés során keletkezett vagyon a Társulás tulajdona.

A Társulás vagyona tekintetében a tulajdonosi jogkört a Társulási Tanács gyakorolja.
 - 2.2. A Társulás megszűnése esetén a meglévő vagyon és annak szaporulata a Társulás tagjait vagyoni hozzájárulásuk – annak hiányában lakosságszám - arányában illeti meg.
 - 2.3. A vagyon megosztása során az önkormányzatok által az alábbi elvek figyelembevételével járnak el:
 - 2.3.1. használatba adott ingatlanokat, s a meglévő ingóságok birtokát vissza kell bocsátani,
 - 2.3.2. a meglévő, tulajdonba adott ingóságokat elsődlegesen természetben, amennyiben így értékarányosan nem megoldható, közös értékesítést követően a vételár megosztásával, vagy valamelyik tagi önkormányzat általi megváltással pénzben kell kiadni.
 - 2.4. A Társulásból a tag általi kiválás, illetőleg kizárás esetén a taggal a fentiekkel azonos eljárási rend szerint el kell számolni azon megkötéssel, hogy a Társulás tagja a vagyon kiadására csak az esetben tarthat igényt, ha az nem veszélyezteti a társulás feladatának ellátását, ebben az esetben a Társulás volt tagját a Társulással kötött szerződés alapján használati díj illeti meg, amennyiben tartozását a Társulás felé maradéktalanul rendezte. A vagyon kiadását legfeljebb 5 évre lehet elhalasztani.
 - 2.5. A Társulás tagjának vagyoni igénye kizárólag a tagsági jogviszony időtartama alatt a vagyoni hozzájárulásával, avagy pályázati úton elnyert, illetőleg társulási vagyonból keletkezett Társulási közös vagyon körére nézve keletkezhet, mely a tagsági jogviszony megszűnése időpontjától érvényesíthető.
 - 2.6. A Társulásból kiváló tag az őt megillető vagyonrész kiadására mindaddig nem tarthat igényt, amíg a vagyon hasznosítására külső harmadik személlyel a tagsági jogviszonya alatt

a Társulási Tanács által megkötött szerződési (használati, hasznobérleti, bérleti, stb.) időtartam le nem jár.

2.6.1. Amennyiben a vagyon hasznosítására vonatkozó szerződés alapján a vagyonhasználó rendszeresen térítést fizet, úgy a kiváló tagra eső összeg a kiváló tagot illeti meg.

2.6.2. Amennyiben a vagyonhasználati ellenérték előre a Társulási Tanács részére megfizetést nyert s a Tanács azt a kivált tagra nézve is „saját erőként” a Társulási vagyon gyarapítására fordította, úgy a kivált tagot a használati ellenérték nem illet meg, mivel azt a Társulási Tanács a vagyontárgy létrehozására fordította.

2.7. A Társulási Tanács az általa pályázati úton elnyert pénzeszközből vásárolt közös vagyonú vagyontárgyak – meghatározott feltételek szerinti s ellenszolgáltatás melletti, - egyes tagi Önkormányzatok külön tulajdonába adásáról jogosult dönteni, melynek alapján a Társulási Tanács és tagi Önkormányzat külön megállapodást köt.

A támogatási szerződésben meghatározott kötelező üzemeltetési, fenntartási időtartam alatt a közös tulajdonú vagyontárgy(ak) nem adható(k) tagi Önkormányzat(ok) külön tulajdonába.

VII.

A kiadmányozás és a kötelezettségvállalás rendje A Társulás működésének ellenőrzése

- 1.** A Társulás feladatainak végrehajtása során készítendő iratokat a Társulási Tanács elnöke, vagy az általa külön utasításban kiadmányozási joggal felruházott személy írja alá.
- 2.** A Társulás nevében, a Társulás költségvetésében meghatározott felsorolt feladatokra és összegben a Társulási Tanács elnöke által - a kötelezettségvállalás és utalványozás rendjéről szóló utasításában - meghatározott személy vállalhat kötelezettséget.

VIII.

A Társulás által alapított költségvetési szervek közalkalmazottainak jogállása és az ellátottak jogviszonya

- 1.** A Társulási Tanács által alapított költségvetési szervek alkalmazottainak jogviszonyára a „közalkalmazottak jogállásáról” szóló 1992. évi XXXIII. törvény rendelkezései az irányadóak, valamint:
 - 1.1.** Megállapodó felek rögzítik, hogy a Társulás keretében közvetlenül működtetett szolgálatok, fenntartott Intézmény, illetőleg a Társulási Tanács által közvetlenül foglalkoztatottak közalkalmazotti jogviszonyára vonatkozó szabályozás egységes.
 - 1.2.** A közalkalmazottak személyi juttatásai és az ellátottak juttatásai körében megállapodó felek rögzítik, hogy a Falugondnoki Szolgálat, Védőnői Szolgálat, s az Intézmény valamennyi közalkalmazottját, továbbá az egyes szolgáltatásokat igénybe vevőket, ellátottakat azonos szolgáltatások illetik meg, melynek alapulvételével, valamint a Társulási Tanács vonatkozó határozata alapján kell a többletköltségeket elszámolni.
- 1.3.** A Társulás keretében az Intézmény magasabb vezetője munkáltatói jogköre gyakorlása:
 - 1.3.1.** Az Intézmény magasabb vezetőjét a Társulási Tanács nevezi ki, bízza meg s gyakorolja tekintetében a „közalkalmazottak jogállásáról” szóló 1992. évi XXXIII. tv-ben, a „közalkalmazottak jogállásáról” szóló 1992. évi XXXIII. törvényben, a „szociális valamint a gyermekjóléti és gyermekvédelmi ágazatban történő végrehajtásáról” rendelkező 257/2000. (XII.26.) Korm. rendeletben meghatározottak szerint a munkáltatói jogkört.

- 1.3.2.** Az egyéb munkáltatói jogkört a Társulási Tanács elnöke gyakorolja.
- 1.4.** Az Intézmény intézményvezetői álláshelye betöltésének bírálatához a társult Önkormányzatok jegyzőinek a „közalkalmazottak jogállásáról” szóló 1992. évi XXXIII. tv-nek a szociális, valamint a gyermekjóléti és gyermekvédelmi ágazatban történő végrehajtásáról” szóló 257/2000. (XII.26.) Korm. rendelet 1/A. § (9) és (10) bekezdésében foglaltak szerinti eseti bizottságban való részvételét a társult Önkormányzatok Képviselő-testületei biztosítják.
- 1.5.** Az Intézmény közalkalmazottai tekintetében a munkáltatói jogkört az Intézmény vezetője gyakorolja.
- 1.6.** A Falugondnoki Szolgálat és a Védőnői Szolgálat közalkalmazottai tekintetében a Kjt. 83/A. § szerinti kinevezési és felmentési jogkör a Társulási Tanács kizárólagos hatásköre, az egyéb munkáltatói jogokat a Társulás Tanács elnöke gyakorolja.
- 2.** A Társulási Tanács egyes feladatok ellátására közvetlenül külső harmadik személyekkel jogosult megbízási, avagy vállalkozói szerződések megkötésére, mely tekintetében a Ptk. rendelkezései az irányadók.

IX.

A Társulás keretében működtetett falugondnoki szolgálatra és védőnői szolgálatra vonatkozó szabályok.

1. Falugondnoki szolgálat:

- 1.1.** A Falugondnoki Szolgálat a Fejér Megyei Kormányhivatal Szociális és Gyámhivatala által kiadott működési engedély alapján, Újbarok község közigazgatási területén működik.
- 1.2.** A falugondnoki feladatellátáshoz kapcsolódó állami költségvetési támogatás igénylésére az I/8. pontban megjelölt székhely önkormányzat jogosult.
- 1.3.** A feladatellátás a Társulási Megállapodás és az érintett tagönkormányzatok külön megállapodása alapján történik.

2. A Védőnői Szolgálat:

- 1.1.** A területi védőnői ellátás három védőnői körzetet foglal magába, a 3 fő védőnő munkáltatói jogkörét a Társulás elnöke gyakorolja. A feladatellátás a Megállapodás 6. számú melléklete szerinti önkormányzatok közigazgatási területére terjed ki, továbbá a Társulási Tanács által elfogadott Feladat-ellátási Megállapodás alapján más helyi önkormányzatok közigazgatási területére is kiterjedhet.
- 1.2.** A védőnői ellátás finanszírozása a Csákvári Önkormányzati Társulás Országos Egészségbiztosítási Pénztárral kötött finanszírozási szerződése alapján történik.
- 2.** A társult önkormányzatok megállapodnak abban, hogy a IX/1. és IX/2. pontban rögzített szolgáltatásokat elsősorban a nevesített tagi önkormányzatok közigazgatási területére kiterjedően látják el. A Társulási Tanács döntése alapján – Feladat-ellátási Megállapodás révén – ezen felül más önkormányzatok közigazgatási területén is nyújthatnak szolgáltatásokat.

A társult Önkormányzatok kölcsönösen rögzítik, hogy a falugondnoki szolgálat és a védőnői szolgálat működése a Társulás általi feladatellátás időpontjától:

- 3.1.1.** jogfolytonos,
3.1.2. a közszolgáltatás változatlan,
3.1.3. telephelyeik, ügyfelek számára nyitva álló helyiségeik Társulás általi térítésmentes használatát az érintett Önkormányzatok biztosítják,
3.1.4. a feladatellátást végző közalkalmazottak tekintetében a „közalkalmazottak jogállásáról” szóló 1992. évi XXXIII. törvény 24. § (3) bekezdésére figyelemmel a

„Munka törvénykönyvéről” rendelkező 2012. évi I. törvény 36. § (1) bekezdése alapján munkáltatói jogutódlás következik be.

4. A IX/1. és IX/2. pontban foglalt közszolgáltatások ellátása közvetlenül a Társulás keretében a Társulás kormányzati funkcióin történik.
5. **A Falugondnoki Szolgálat:**
 - 5.1. **Székhelye:** 8083 Csákvár, Szabadság tér 9. sz.
 - 5.2. **Ügyfelek számára nyitva álló helyiségei:** 2066 Újbarok, Fő út 33. sz.
6. **A Védőnői Szolgálat:**
 - 6.1. **Székhelye:** 8083 Csákvár, Szabadság tér 9. sz.
 - 6.2. **Védőnői rendelők:**
 - 6.2.1. 8083 Csákvár, Szabadság tér 6.
 - 6.2.2. 8080 Bodmér, Vasvári Pál út 8. (Feladat-ellátási Megállapodással)
 - 6.2.3. 8085 Vértesboglár, Alkotmány u. 9.
 - 6.2.4. 8073 Csákberény, Kossuth utca 11.
 - 6.2.5. 8025 Gánt, Hegyalja utca 67.
 - 6.3. A védőnői körzetek területének meghatározására – a feladatellátással érintett önkormányzatok véleményének figyelembe vételével – Csákvár Város Önkormányzata Képviselő-testülete vonatkozó rendeletében kerül sor.
7. A Falugondnoki Szolgálat s a Védőnői Szolgálat állami költségvetési támogatással, OEP támogatással nem fedezett többletköltségeit a feladatellátásban résztvevő önkormányzatok lakosságárányosan viselik havonta előre a hónap 10. napjáig történő átutalási esedékességgel.

X.

A Társulás által fenntartott Intézmény irányító szervei jogának gyakorlására vonatkozó szabályok.

1. **A Társulás által fenntartott Intézmény neve, székhelye, területi irodái, alaptevékenységi köre: Gondozási Központ és Idősek Otthona**
 - 1.1. **Székhelye:** 8083 Csákvár, Szent István utca 13. sz.
 - 1.2. **Helyszíni ügyfélfogadást biztosító Területi Irodái:**
 - 1.2.1. 8080 Bodmér, Vasvári P. u. 58. sz.
 - 1.2.2. 8085 Vértesboglár, Alkotmány u. 3. sz.
 - 1.2.3. 8082 Gánt, Hegyalja u. 25. sz.
 - 1.3. Az Intézmény a belső szervezeti felépítése tekintetében kettő szervezeti egységre tagolódik, melyek szakmailag önállóak:
 - 1.3.1. Idősek Otthona,
 - 1.3.2. Családsegítő- és Gyermejjóléti Szolgálat.
 - 1.4. Az Intézmény alaptevékenységi köre:

	Megnevezés	kormányzati funkció
1.4.1.	Család és gyermekjóléti szolgáltatások	104042
1.4.2.	Házi segítségnyújtás	107052
1.4.3.	Időskorúak tartós bentlakásos ellátása	102023
1.4.4.	Idősek nappali ellátása	102031
1.4.5.	Szociális étkeztetés	107051

1.4.6.	Rövid időtartamú közfoglalkoztatás	041231
1.4.7.	Hosszabb időtartamú közfoglalkoztatás	041233

Az Intézmény mindenkori tevékenységi körét, székhelyét és telephelyeit, területi irodáit és ellátottak részére nyitva álló helyiségeit a Társulási Tanács irányítói jogkörében állapítja meg, mely a Társulási Megállapodás módosítását nem igényli, azzal, hogy a következő Társulási Megállapodás módosítása során annak átvezetése megtörténik.

1.5. Az Intézmény jogállása, gazdálkodási besorolása:

- 1.5.1.** Önálló jogi személy.
- 1.5.2.** Gazdasági szervezettel nem rendelkező helyi önkormányzati költségvetési szerv,
- 1.5.3.** Alaptevékenységeit szakmailag önállóan látja el.
- 1.5.4.** Pénzügyi-gazdálkodási feladatait munkamegosztási megállapodás alapján a Csákvári Közös Önkormányzati Hivatal látja el.
A munkamegosztási megállapodás jóváhagyására a Közös Önkormányzati Hivatal irányító szervei jogkörét gyakorló Csákvár Város Önkormányzata Képviselőtestülete jogosult.
- 1.5.5.** Az Intézmény éves engedélyezett létszámát, valamint költségvetési bevételeit és kiadásait kiemelt előirányzatok szerinti bontásban a Társulási Tanács éves költségvetéséről szóló határozata tartalmazza.
- 1.5.6.** Az Intézmény X/1.5.5. pont szerinti előirányzatainak Társulási Tanács általi elfogadását követően az elemi költségvetését a Társulási Tanács elnöke hagyja jóvá.
- 1.5.7.** Az Intézmény költségvetésének részét képezik az Intézmény foglalkoztatottjainak rendszeres és nem rendszeres személyi juttatásai, azaz alkalmazási költségei és annak járulékai, beleértve a továbbképzéssel kapcsolatosan felmerülő költségeket, közlekedési költségtérítést és egyéb, a foglalkoztatásokhoz kapcsolódó költségeket, továbbá az Intézmény székhelye működtetése során felmerülő dologi költségek, - papír, írószerszám, telefon, mobiltelefon, Internet, gépjárműhasználat, postaköltség, kiküldetési, reprezentáció, foglalkozás-egészségügy, stb. – valamint az Intézmény székhelye elhelyezését biztosító ingatlanokkal kapcsolatos üzemeltetési – víz, villany, fűtés s egyéb közműszolgáltatási - költségek.
- 1.5.8.** Az Intézmény költségvetésének részét nem képezik az Intézmény X/1.2.1. – X/1.2.3. pontjában nevesített területi irodáit biztosító ingatlanok felújításával, karbantartásával, továbbá a vagyonbiztosítással kapcsolatos költségek, annak viseléséről a tulajdonosi jogkört gyakorló érintett Önkormányzat Képviselőtestülete gondoskodik.
Az Intézmény X/1.2.1. – X/1.2.3. pont szerinti helyiségeit biztosító ingatlanok üzemeltetési – villany, víz, fűtés, egyéb közműszolgáltatási költségek - s a helyszínen felmerülő dologi költségek – papír, írószerszám, telefon, mobiltelefon, Internet, telefax, stb. - költségeit szintén az érintett tulajdonosi jogkört gyakorló Önkormányzatok viselik.
- 1.5.9.** A társult Önkormányzatok az Intézmény – házi segítségnyújtás, családsegítés, és gyermekjóléti szolgáltatás – működéséhez szükséges állami költségvetési hozzájárulással nem fedezett további költségeket a családsegítés és gyermekjóléti szolgáltatás esetén – a tárgyévvel megelőző év január 1-jei állandó népességadat alapján – lakosság szám arányosan, a házi segítségnyújtás vonatkozásában a szolgáltatást igénybe vevő ellátotti létszám alapján és arányában biztosítják.
- 1.5.10.** A Gondozási Központ és Idősek Otthona működési fenntartási költségeinek megosztása tekintetében az étkeztetés és nappali ellátás, valamint az Idősek Otthona fenntartása működési többlet költségei kizárólag a részfeladat ellátásában részt vevő tagönkormányzatokat terhelik.
- 1.5.11.** A X/1.5.9. és X/1.5.10. pontban nevesített többletköltségeket havonta előre a hónap 10. napjáig kell a Társulási Tanács számlájára teljesíteni.

1.6. Az Intézmény gazdálkodása:

- 1.6.1.** Az Intézmény önálló pénzügyi számlával rendelkezik.

- 1.6.2. Az Intézmény vezetője a mindenkor hatályos költségvetési szervek gazdálkodására vonatkozó jogszabályok, társulási tanácsi határozatok és belső szabályzatok szerint köteles eljárni.
- 1.6.3. Az Intézmény vezetője köteles a Társulási Tanács által jóváhagyott kiemelt költségvetési előirányzatain belül gazdálkodni.
- 1.6.4. Az Önkormányzatok Képviselő-testületei felhatalmazzák az irányító szervek jogokat gyakorló Társulási Tanács nevében eljáró Társulási Tanács elnökét, hogy év közben, élet- és vagyónbiztonságot veszélyeztető esemény bekövetkezése esetén, illetve az előre nem látható működést akadályozó állapot megszüntetésére saját hatáskörben a szükséges intézkedéseket tegye, melyről a Társulási Tanácsot s az érintett tulajdonosi jogkörű gyakorló Önkormányzatot a soron következő társulási ülésen tájékoztatnia kell.
- 1.6.5. Az Intézmény a személyi juttatások és a létszám előirányzatával - a rá vonatkozó munkajogi jogszabályi előírások figyelembevételével - önállóan gazdálkodik, a jóváhagyott létszám-előirányzatán belül önállóan állapítja meg a foglalkoztatottak létszámát, összetételét, munkaidő alapját. A költségvetési határozatban meghatározott létszám-előirányzatot nem lépheti túl.
- 1.6.6. Az Intézménynél a személyi juttatások előirányzatának átmeneti megtakarítása terhére tartós kötelezettség nem vállalható. A feladatelmaradás, feladatváltozás miatti személyi juttatások előirányzatának megtakarítása terhére kötelezettség nem vállalható.
- 1.6.7. A betöltetlen álláshelyekre jutó személyi juttatások előirányzatával úgy kell gazdálkodni, hogy az álláshely az év bármely időpontjában betölthető legyen, és abból többszükséglet a jóváhagyott előirányzathoz képest ne keletkezzék.
- 1.6.8. Az Intézmény vezetője év közben előirányzat módosítási javaslattal élhet, melyet részletes szakmai és pénzügyi dokumentációval alátámasztottan szükséges benyújtani a Közös Önkormányzati Hivatal felé.

1.7. A Társulás keretében az Intézmény irányító szervek jogköre gyakorlása:

Az „szociális igazgatásról és szociális ellátásokról” szóló 1993. évi III. tv. – Sztv. - 92/A. §. (3) bekezdésében, 92/B. § (1) bekezdés b) - i) pontjában és (2) és (3) bekezdésében és a „gyermekvédelemről és a gyámügyi igazgatásról” szóló 1997. XXXI. tv. – továbbiakban: Gyvt. - 104. §-ban szabályozott fenntartói, irányítói jogkört a Társulási Tanács látja el.

- 1.8. Az Intézmény vezetője évente egy alkalommal a Társulási Tanácsnak - az éves költségvetés zárszámadásáról szóló előterjesztéshez kapcsolódóan – köteles beszámolni az Intézmény szakmai munkájáról.
- 1.9. A Társulás által fenntartott Intézmény tevékenységi körébe tartozó: szociális ellátások intézményi térítési díjainak, továbbá a gyermekvédelmi személyes gondoskodást nyújtó ellátások, azok igénybevétele és a fizetendő térítési díjaknak önkormányzati rendeletben történő szabályozására, s annak mindenkor hatályos jogszabályi rendelkezéseknek megfelelő felülvizsgálatára – a Társulási Tanács javaslatának figyelembe vételével – Csákvár Város Önkormányzata Képviselő-testülete jogosult.
 - 1.9.1. A térítési díjak megállapítására, annak módosítására vonatkozó önkormányzati rendelet tervezetét a munkaszervezeti feladatokat ellátó Közös Önkormányzati Hivatal jegyzője (továbbiakban: Jegyző) a Társulási Tanács által javasolt tartalommal Csákvár Város Önkormányzata Képviselőtestülete napirendet tárgyaló ülését megelőző 30 nappal korábban a társult Önkormányzatok polgármesterei részére megküldi.

- 1.9.2.** A társult Önkormányzatok Képviselő-testületei soron következő ülésükön, de legkésőbb 20 napon belül a rendelet tervezetben foglaltakról véleményt nyilvánítanak, melyet a Jegyző részére írásban megküldenek.

Amennyiben a társult Önkormányzatok Képviselőtestületei ezen határidőn belül a véleményt nem alakítják ki, úgy a határidő lejártát követően annak hiányában Csákvár Város Önkormányzata Képviselőtestülete által az önkormányzati rendelet megalkotható.

- 1.9.3.** Amennyiben a társult Önkormányzatok Képviselő-testületei a tervezetben foglaltakkal nem értenek egyet, úgy indokolással ellátott álláspontjukat a rendelet megalkotását megelőzően a Jegyzőnek a Társulás Tanács ülésén kell ismertetnie.
- 1.9.4.** Amennyiben az egyetértését meg nem adó Önkormányzat Képviselő-testülete indokolásában foglaltak megalapozottak, úgy a Társulási Tanács ülésén egyeztetett újabb javaslat szerinti X/1.9.2. pontban foglalt eljárást ismételten le kell folytatni.
- 1.9.5.** Ha a társult Önkormányzatok Képviselő-testületei indokaikat nem fogalmazzák meg, avagy azt nem ismertetik, illetőleg a benne foglaltak megalapozatlanok, úgy Csákvár Város Önkormányzata Képviselőtestülete ezen utóbbi tényt megállapító döntését követően az eredeti javaslat szerinti tartalommal az önkormányzati rendelet a székhely Önkormányzat Képviselő-testülete által megalkotható.

1.10. A feladatellátáshoz történő csatlakozás:

- 1.10.1.** A Képviselő-testületek megállapodnak abban, hogy a Társulás általi Intézmény fenntartáshoz, avagy a közös feladatellátáshoz, az abban részt venni kívánó tagi Önkormányzat jelen Megállapodás IX. és X. fejezetében foglalt azonos szabályok és feltételek mellett csatlakozhat, melyre vonatkozó határozatát 3 hónappal korábban kell meghozni, s a Társult Képviselőtestületek részére megküldeni.
- 1.10.2.** A Társult Önkormányzatok Képviselőtestületei általi csatlakozás a hónap első napjára szóló hatállyal történhet, melyre vonatkozó döntést 4 hónappal korábban kell meghozni s a Társulási Tanáccsal közölni.
- 1.10.3.** A tagi Önkormányzat csatlakozása a Társulás Megállapodás módosítását nem igényli, a feladat átadására vonatkozó Megállapodás megkötésére – a XII/4. pontban foglalt tartalommal – a Társulási Tanács jogosult.

A Társulási Tanács fenntartói, irányító szervei jogkörében egyidejűleg dönt az Intézmény Alapító Okirata szükségessé váló Okiratának módosításáról.

XI.

A Társulás működésének ellenőrzése

- 1.** A Társulás működésének törvényességi felügyeletére az Möt. szabályai, gazdálkodásának ellenőrzésére az Möt. az Áht. és végrehajtási jogszabályaiban meghatározott rendelkezések az irányadóak.
- 2.** A Társult Képviselő-testületek kölcsönösen rögzítik, hogy évente a Társulás s annak keretében az Intézmény költségvetési beszámolóját tárgyaló ülést megelőzően a társult Önkormányzatok képviselőtestülete által a tagjaik sorából delegált – Önkormányzatonként 1 fő – tagokból 7 főből álló Ellenőrzési Bizottságot hoznak létre, mely – a Közös Önkormányzati Hivatal szakembereinek és külső szakértők szükség szerű bevonásával – pénzügyi ellenőrzést folytat, amelynek eredményéről a bizottság tagjai a Képviselő-testületeiknek és a Társulási Tanácsnak beszámolnak.
- 3.** A polgármesterek a képviselő-testületnek évenként, a költségvetési beszámoló keretében adnak

számot a Társulás tevékenységéről, a pénzügyi helyzetről, a társulási cél megvalósulásáról.

XII.

A Társulás egyes közös feladatellátásaihoz való csatlakozás

1. A Képviselő-testületek megállapodnak abban, hogy a Társulás általi egyes közös feladatellátásokhoz az abban részt venni kívánó nem tagi Önkormányzat jelen Megállapodás IX.-X. Fejezeteiben foglalt azonos szabályok, és feltételek mellett csatlakozhat, melyre vonatkozó határozatát 4 hónappal korábban kell meghozni, s a Társult Képviselő-testületek részére megküldeni.
 - 1.1. A társult Képviselő-testületek megállapodnak abban, hogy 2013. évben a közös feladatellátáshoz történő csatlakozást az állami költségvetési törvény előírásai szerint a szociális és gyermekjóléti feladatokhoz kapcsolódóan nem teszik lehetővé, mivel a kiegészítő állami támogatás kizárólag tagi önkormányzat tekintetében vehető igénybe.
 - 1.2. 2014. január 1-napjától az éves állami költségvetési törvény szabályaitól teszik függővé ezen feladatok vonatkozásában a csatlakozás biztosítását az esetben, ha kiegészítő támogatás a nem tagi önkormányzat után is igénybe vehetővé válik.
2. Az Önkormányzatok Képviselő-testületei általi csatlakozás a hónap első napjára szóló hatállyal történhet.
3. Az Önkormányzat(ok) csatlakozása a Társulási Megállapodás módosítását nem igényli, azonban az egyes feladatok ellátására a 4. pont szerinti tartalommal külön megállapodást kell kötni.
4. A feladatok átadására-átvételére vonatkozó megállapodásnak az alábbiakat kell tartalmaznia:
 - 4.1. A feladatellátás átadására vonatkozó megállapodást.
 - 4.2. A feladatellátással érintett Önkormányzat közigazgatási területén történő helyszíni biztosításának Önkormányzat általi tárgyi feltételeinek biztosítására vonatkozó megállapodást.
 - 4.3. A feladatellátás során keletkező többletköltségek viselésére vonatkozó jelen Megállapodás IX.-X. Fejezetében szabályozott kötelezettségét, módját és esedékességét.
 - 4.4. A Megállapodás határozatlan avagy határozott időtartamát.
 - 4.5. A Megállapodás felmondására vonatkozó szabályokat.
 - 4.6. Felmondás, kizárás esetén - amennyiben a feladatot önálló státuszú közalkalmazott(ak) látta(k) el, úgy - a közalkalmazott(ak) továbbfoglalkoztatására vonatkozó kötelezettségvállalást.
 - 4.7. Inkasszó alkalmazásához felhatalmazó levél megadására vonatkozó megállapodást.
5. Amennyiben a nem tagi Önkormányzat a Társulás általi valamennyi feladatellátáshoz kíván csatlakozni, úgy a csatlakozásra a XIII. Fejezetben foglaltak az irányadók.

XIII.

A Társuláshoz történő csatlakozás, a társulási megállapodás módosítása.

1. A Társuláshoz azon települési önkormányzat képviselőtestülete csatlakozhat, mely a Társulási Megállapodásban leírt követelményeket elfogadja.

- 1.1. A csatlakozni kívánó önkormányzat képviselőtestületének a Társulás Megállapodásban foglaltakra történő nyilatkozatát tartalmazó határozatát a Társulási Tanácshoz kell megküldenie, az erre vonatkozó döntést 6 hónappal korábban kell meghozni.
- 1.2. A csatlakozáshoz való hozzájárulás kérdésében a Társulási Tanács javaslata alapján a társult Képviselő-testületek minősített többséggel döntenek a Társulási Megállapodás egyidejű módosításával.

A Társuláshoz csatlakozni évente január 1. és július 1. napjával lehet.

2. A Társulási Megállapodás módosítását, megszüntetését a Társulás bármely tagja kezdeményezheti. A Társulás tagjai a megállapodás módosításáról, megszüntetéséről a kezdeményezés megküldésétől számított hatvan napon belül döntenek. A Társulási Megállapodást a polgármester írja alá.

XIV.

A Társulásból való kizárás és kiválás

1. A Társulásból bármelyik résztvevő, a képviselő-testület kiválásra vonatkozó határozata megküldésével évente június 30./ avagy december 31. napjával kiválhat.

A kiválásra vonatkozó határozatot 6 hónappal a kiválást megelőzően kell meghozni, s azt írásban a Társulási Tanáccsal közölni.

2. A Társulás tagjai megállapodnak abban, hogy nem szüntethető meg a tagsági jogviszony kiválással mindaddig az 1. pontban rögzített jogcímen, amíg a tag a Társulással szemben fennálló lejárt tartozását nem rendezi, továbbá ha a Társulás a kiválni kívánó tagi Önkormányzat általi feladat átadására tekintettel, mint kedvezményezett támogatásban részesült, s még a kötelező üzemeltetési, fenntartási időtartam nem járt le.
3. A Társulás tagjának jogviszonya megszűnik:
 - 3.1. ha az önkormányzat megszűnik, összeolvad vagy egyesül,
 - 3.2. ha a Társulás Önkormányzatainak Képviselő-testületei a Társulás megszűnését közös megegyezéssel kimondják.

4. Kizárással:

- 4.1. A Társulási Tanács minősített többséggel hozott határozatával kizárhatja a Társulás azon tagját, amely a Társulási Megállapodásban foglalt alábbi kötelezettségeinek ismételt felhívásra határidőben nem tett eleget, s az inkasszó nem vezetett eredményre:

- 4.1.1. a tag a Társulás céljainak megvalósításához szükséges hozzájárulási kötelezettségét több mint három hónapig elmulasztja,

- 4.1.2. a tag a Társulás által működtetett, fenntartott Intézmény működéséhez a hónap tizedik napjáig esedékes, a Társulási Tanács által évente megállapított költségvetési működési hozzájárulást több mint három hónapon keresztül nem fizeti meg,

- 4.1.3. vagy a Társulási Tanács határozatában meghatározott cél megvalósításához szükséges többletforrás befizetési kötelezettségének a Társulás tagja a Társulás döntésében megjelölt határidőben nem tett eleget.

- 4.2. A XIV/4.1. pont szerinti jogcímenen történő tagsági viszony megszüntetésére vonatkozó Társulási Tanácsi döntést, két írásbeli felszólításban foglalt eredménytelen határidő (8 nap) leteltét követően lehet meghozni. A tagsági jogviszony megszűnése nem jelenti a kötelezettségek elévülését. A Társulási Tanácsnak kötelessége minden jogszerű eszközt felhasználni annak érdekében, hogy a tartozást behajtsa.

- 4.3. A tagsági jogviszony a Társulási Tanács határozatában megállapított XIV/1. pont szerinti a kötelezettség elmulasztásához közelebb eső időpontban szűnik meg.

5. A közös feladatellátáshoz csatlakozást tartalmazó Megállapodás felmondása:

A Társulási Tanács a XIV/4. pont szerint kizárhatja azon érintett Önkormányzatot, mely önkormányzati fizetési kötelezettségét az V. és X. Fejezetben foglaltak szerint nem teljesíti.

- 5.1. A kizárás a felszólításban foglalt teljesítési határidőhöz legközelebbi hónap első napjára szólhat.
- 5.2. Amennyiben a költségviselésre kötelezett Önkormányzat fizetési kötelezettségét nem teljesíti, úgy a meg nem fizetett összeg után a Ptk. szerinti késedelmi kamat megfizetésére s a Társulásnak okozott többletköltségek, károk megfizetésére is köteles.
- 5.3. A Társulás jogosult mindaddig a feladatellátást átadó Önkormányzattal kötött megállapodás mellékletét képező leltárjegyzékben foglalt ingóságok, felszerelések saját használatában tartására - azaz azokat kiadni nem köteles -, amíg a kizárt Önkormányzat a tartozását maradéktalanul a Társulás részére meg nem fizette. A saját használatban tartás azonban az 5 évi időtartamot nem haladhatja meg.

XV.

A Társulás megszűnése

1. A Társulás megszűnik,
 - 1.1. ha annak közös megegyezéssel történő megszűnését valamennyi tag képviselő-testületi határozattal kimondja,
 - 1.2. a törvény erejénél fogva,
 - 1.3. a bíróság jogerős döntése alapján,
 - 1.4. ha a törvényben szabályozott megszűnési feltétel megvalósul.
2. A Társulás megszűnésekor a tagok kötelesek egymással elszámolni úgy, hogy a Társulás vagyonából a követelések és kötelezettségek kifizetése után fennmaradó pénzüsszeg a költségvetési hozzájárulások arányában kerül felosztásra a tagok között. A Társulás megszűnésekor a vagyon felosztása és a közös tulajdon megszüntetése nem történhet olyan módon, hogy az a közfeladatok és a közszolgáltatások ellátását veszélyeztesse. A létrejött vagyon célvagyon. A közös tulajdon megszüntetése és az ebből származó vagyoni igények kielégítése során, ezért a Társulás tagjai olyan polgári jogi megoldásokat alkalmaznak (későbbi, halasztott fizetés, csere stb.), amelyek a közfeladat ellátását nem veszélyeztetik, a célvagyon a közfeladat ellátását biztosítja. A közös tulajdonban történő elszámolásig a közfeladatok ellátása érdekében biztosítják a feladatot ellátó és átvállaló használati jogát. A tulajdonjog rendezése során a folyamatos működtetés és feladatellátás biztosítása érdekében a használati jog gyakorlása átengedése feltételeiben állapodnak meg.
3. A Társulás megszűnése esetén a Társulás tagjai a Társulás közös vagyonát vagyonfelosztási szerződésben osztják fel.

A Társulás megszűnése esetén jogutódnak a társuló önkormányzatok képviselőtestületei minősülnek, a kötelezettségekért – beleértve a zárszámadási s az esetleges jogosulatlan igénybevétel jövőbeni következményei szerinti helytállási kötelezettséget is - az V/1. pont szerinti vagyoni hozzájárulásuk arányában felelnek azzal, hogy azok fedezeteként elsődlegesen a visszakapott vagyon szolgál. Az állami feladatfinanszírozás jogosulatlan igénybevétele esetén a helytállási kötelezettség az adott közös feladatellátásban részt vevő önkormányzatokat terheli.

3.1. A felosztás elvei a következők:

- 3.1.1. Vizsgálni kell a Társulás tagjai saját vagyoni hozzájárulásának mértékét a vagyonszaporulat létrejöttéhez. (Saját vagyon, állami források, egyéb támogatások).

3.1.2. Meg kell határozni a teljes értéken belül az összes saját forrást, és azokat egymáshoz arányosítani kell. A közös tulajdonból az arányosított résznek megfelelő tulajdoni hányad illeti meg a megszűnéskor az önkormányzatot.

4. A társulásból történő kiválás, kizárás esetén a társulás tagja által a társulásba bevitt vagyonnal el kell számolni. Annak kiadására a társulás tagja csak abban az esetben tarthat igényt, ha az nem veszélyezteti a társulás feladatainak ellátását, ebben az esetben a társulás volt tagját a társulással kötött szerződés alapján használati díj illeti meg. A további szabályokat a VI. Fejezet tartalmazza.

XVI.

Záró rendelkezések

1. A Társulás 2013. év január 1. napjától határozatlan időre jön létre. A Társulás tagjai a Társulási Megállapodásban írtak vonatkozásában legalább 3 évre szóló együttműködést vállalnak.
2. A Társulási Megállapodás mellékletei:
 1. számú melléklet: Csákvári Önkormányzati Társulás kormányzati funkció szerinti tevékenységei
 2. számú melléklet: A házi segítségnyújtás, családsegítés közös feladatellátásában részt vevő önkormányzatok
 3. számú melléklet: Idősek Otthona által nyújtott ellátások biztosításában részt vevő önkormányzatok
 4. számú melléklet: A belső ellenőrzés közös feladatellátásában részt vevő önkormányzatok
 5. számú melléklet: A gyepmesteri közös feladatellátásban részt vevő önkormányzatok
 6. számú melléklet: A védőnői szolgálat közös feladatellátásában részt vevő önkormányzatok
3. A Társulás működése során felmerülő esetleges vitás kérdéseket a felek kötelesek egymás között tárgyalásos formában egyeztetni.
4. Amennyiben egymás közötti 3. pont szerinti közvetlen egyeztetésük nem vezet eredményre, úgy megállapodnak abban, hogy a vitás kérdésekben az érintett Képviselőtestület kéri az Országos Önkormányzati Szövetség által felkért tagokból álló egyeztető bizottság állásfoglalását, s a kereseti kérelmet az állásfoglalás rendelkezésre állását követően nyújtja be, melynek elbírálása a Székesfehérvári Törvényszék hatáskörébe tartozik.
5. A jelen Társulási Megállapodásban nem szabályozott kérdésekre a vonatkozó jogszabályok és az SZMSZ rendelkezései irányadók.
6. A Társulási Megállapodás 2013. január 1-én lép hatályba.
7. A Társulási Megállapodás I. számú módosítása 2013. július 1. napján lép hatályba.
8. A Társulási Megállapodás II. számú módosítása 2015. július 1. napján lép hatályba.
9. A Társulási Megállapodás III. számú módosítása 2016. július 1. napján lép hatályba.
10. A Társulási Megállapodás IV. számú módosítása 2017. január 1. napján lép hatályba.
11. A Társulási Megállapodást:
 - Csákerény Község Önkormányzatának Képviselőtestülete 66/2012.(XII.13.) számú,
 - Vértesboglár Község Önkormányzatának Képviselőtestülete 125/2012.(XII.6.) számú,
 - Bodmér Község Önkormányzatának Képviselőtestülete 72/2012.(XII.6.) számú,
 - Zámoly Község Önkormányzatának Képviselőtestülete 223/2012.(XII.13.) számú,
 - Csákvár Nagyközség Önkormányzatának Képviselőtestülete 329/2012.(XII.6.) számú,
 - Gánt Község Önkormányzatának Képviselőtestülete 135/2012.(XII.5.) számú,
 - Újbarok Község Önkormányzatának Képviselőtestülete 116/2012.(XII.10.) számú,

- Szár Község Önkormányzatának Képviselőtestülete 139/2012.(XII.10.) számú,
- Pátka Község Önkormányzatának Képviselőtestülete 288/2012.(XII.12.) számú határozatával fogadta el.

12. A Társulási Megállapodás I. számú módosítását

- Csákberény Község Önkormányzatának Képviselőtestülete 27/2013.(VI. 12) számú,
- Vértesboglár Község Önkormányzatának Képviselőtestülete 44/2013.(V.30.) számú,
- Bodmér Község Önkormányzatának Képviselőtestülete 32/2013.(V. 29.) számú,
- Zámoly Község Önkormányzatának Képviselőtestülete 93/2013.(V.30.) számú,
- Csákvár Nagyközség Önkormányzatának Képviselőtestülete 130/2013.(V.28.) számú,
- Gánt Község Önkormányzatának Képviselőtestülete 73/2013.(V.29.) számú,
- Újbarok Község Önkormányzatának Képviselőtestülete 94/2013.(V.29.) számú,
- Szár Község Önkormányzatának Képviselőtestülete 91/2013.(V.29.) számú,
- Pátka Község Önkormányzatának Képviselőtestülete 125/2013.(VI.11.) számú határozatával fogadta el, s foglalta a módosítással egységes szerkezetbe.

13. A Társulási Megállapodás II. számú módosítását

- Csákberény Község Önkormányzatának Képviselőtestülete 94/2015.(XII. 14.) számú,
- Vértesboglár Község Önkormányzatának Képviselőtestülete 197/2015.(XII. 11.) számú,
- Bodmér Község Önkormányzatának Képviselőtestülete 176/2015.(XII. 16.) számú,
- Zámoly Község Önkormányzatának Képviselőtestülete 255/2015.(XII. 10.) számú,
- Csákvár Város Önkormányzatának Képviselőtestülete 397/2015.(XII. 15.) számú,
- Gánt Község Önkormányzatának Képviselőtestülete 169/2015.(XII. 14.) számú,
- Újbarok Község Önkormányzatának Képviselőtestülete 126/2015.(XII. 15.) számú,
- Szár Község Önkormányzatának Képviselőtestülete 179/2015.(XII. 14.) számú,
- Pátka Község Önkormányzatának Képviselőtestülete 162/2015.(XII. 18.) számú, határozatával fogadta el, s foglalta a módosítással egységes szerkezetbe.

14. A Társulási Megállapodás III. számú módosítását

- Csákberény Község Önkormányzatának Képviselő-testülete 39/2016.(V. 25.) számú,
- Vértesboglár Község Önkormányzatának Képviselő-testülete 54/2016.(V. 26.) számú,
- Bodmér Község Önkormányzatának Képviselő-testülete 62/2016.(V. 25.) számú,
- Zámoly Község Önkormányzatának Képviselő-testülete 113/2016.(V. 26.) számú,
- Csákvár Város Önkormányzatának Képviselő-testülete 151/2016.(V. 30.) számú,
- Gánt Község Önkormányzatának Képviselő-testülete 99/2016. (V. 30.) számú,
- Újbarok Község Önkormányzatának Képviselő-testülete 86/2016. (V. 26.) számú,
- Szár Község Önkormányzatának Képviselő-testülete 110/2016. (V. 25.) számú,
- Pátka Község Önkormányzatának Képviselő-testülete 93/2016.(V. 30.) számú határozatával fogadta el, s foglalta a módosítással egységes szerkezetbe.

15. A Társulási Megállapodás IV. számú módosítását

- Csákberény Község Önkormányzatának Képviselő-testülete/2016. (.....) számú,
- Vértesboglár Község Önkormányzatának Képviselő-testülete .../2016. (.....) számú,
- Zámoly Község Önkormányzatának Képviselő-testülete/2016. (.....) számú,
- Csákvár Város Önkormányzatának Képviselő-testülete/2016. (.....) számú,
- Gánt Község Önkormányzatának Képviselő-testülete/2016. (.....) számú,
- Újbarok Község Önkormányzatának Képviselő-testülete/2016. (.....) számú,
- Pátka Község Önkormányzatának Képviselő-testülete/2016.(.....) számú határozatával fogadta el, s foglalta a módosítással egységes szerkezetbe.

Az I.-III. számú és a IV. számú módosítással egységes szerkezetbe foglalt Társulási Megállapodást a társult Önkormányzatok Képviselő-testületei fenti döntései alapján a polgármesterek, mint önkormányzati akarral teljességgel megegyezőt helybenhagyólag, saját kezűleg aláírták.

Kelt: Csákvár, 2016. november

**Csákvár Város
Önkormányzata**
/: Illés Szabolcs :/
polgármester

**Csákberény Község
Önkormányzata**
/: dr. Vécsei László Vilmos :/
polgármester

**Pátka Község
Önkormányzata**
/: Nagy Dániel :/
polgármester

**Zámoly Község
Önkormányzata**
/: Bánszki István György :/
polgármester

**Vértesboglár Község
Önkormányzata**
/: Sztányi István :/
polgármester

**Újbarok Község
Önkormányzata**
/: Schnobl Ferenc :/
polgármester

**Gánt Község
Önkormányzata**
/: Spergelné Rádl Ibolya :/
polgármester

Záradék:

A Társulási Megállapodás XVI/11-15. pontjában felsorolt Képviselő-testületi határozatok a Társulási Megállapodás módosításait és a módosításokkal egységes szerkezetbe foglalt Megállapodást tartalmazzák, melynek Mötv. 88. § (1) bekezdése alapján történő aláírására a polgármesterek felhatalmazással rendelkeznek.

Csákvár, 2016. november ...

/: Tóth Jánosné :/
Csákvári Közös Önkormányzati Hivatal
jegyzője

/: Kovácsné Szabó Erika :/
Csókakői Közös Önkormányzati Hivatal
jegyzője

/: Dosztály Csaba :/
Zámolyi Közös Önkormányzati Hivatal
jegyzője

/: dr. Riegelman Henrik :/
Szári Közös Önkormányzati Hivatal
jegyzője

Társulási megállapodás 1. számú melléklete

Csákvári Önkormányzati Társulás kormányzati funkció szerinti tevékenységei:

Száma	Megnevezése
011130	Önkormányzatok és önkormányzati hivatalok jogalkotó és általános igazgatási tevékenysége
041231	Rövid időtartamú közfoglalkoztatás
041233	Hosszabb időtartamú közfoglalkoztatás
074031	Család és nővédelmi egészségügyi gondozás
081045	Szabadidősport- (rekreációs sport-) tevékenység és támogatás
102023	Időskorúak tartós bentlakásos ellátása
102031	Idősek nappali ellátása
104042	Család és gyermekjóléti szolgáltatások
107051	Szociális étkeztetés
107052	Házi segítségnyújtás
107055	Falugondnoki, tanyagondnoki szolgáltatás

Társulási megállapodás 2. számú melléklete

A házi segítségnyújtás (A), családsegítés (B) közös feladatellátásában részt vevő önkormányzatok

A) Házi segítségnyújtás

- 1.) Csákvár Város Önkormányzata**
Csákvár, Szabadság tér 9.
- 2.) Gánt Község Önkormányzata**
Gánt, Hegyalja u. 25.
- 3.) Vértesboglár Község Önkormányzata**
Vértesboglár, Alkotmány u. 3.

B) Családsegítés:

A gyermekek védelméről és a gyámügyi igazgatásról szóló 1997. XXXI. törvény 94. § (2a) pontjában foglaltakra tekintettel a Társulás intézménye látja el a családsegítési és gyermekjóléti feladatokat a – munkaszervezeti feladatokat ellátó – Csákvári Közös Önkormányzati Hivatalhoz tartozó (Bodmér, Gánt, Csákvár és Vértesboglár) települések közigazgatási területén is.

Társulási megállapodás

3. számú melléklete

Idősek Otthona által nyújtott ellátások biztosításában részt vevő önkormányzatok

- 1. Csákvár Város Önkormányzata**
Csákvár, Szabadság tér 9.

- 2. Csákberény Község Önkormányzata**
Csákberény, Hősök tere 41.

Társulási megállapodás 4. számú melléklete

A belső ellenőrzés közös feladatellátásában részt vevő önkormányzatok

- 1.) Csákvár Város Önkormányzata**
Csákvár, Szabadság tér 9.
- 2.) Gánt Község Önkormányzata**
Gánt, Hegyalja u. 25.
- 3.) Pátka Község Önkormányzata**
Pátka, Vak Bottyán tér 4.
- 4.) Vértesboglár Község Önkormányzata**
Vértesboglár, Alkotmány u. 3.
- 5.) Zámoly Község Önkormányzata**
Zámoly, Kossuth u. 43

Társulási megállapodás 5. számú melléklete

A gyepmesteri közös feladatellátásban részt vevő önkormányzatok

- 1.) **Csákvár Város Önkormányzata**
Csákvár, Szabadság tér 9.
- 2.) **Gánt Község Önkormányzata**
Gánt, Hegyalja u. 25.
- 3.) **Pátka Község Önkormányzata**
Pátka, Vak Bottyán tér 4.
- 4.) **Vértesboglár Község Önkormányzata**
Vértesboglár, Alkotmány u. 3.
- 5.) **Zámoly Község Önkormányzata**
Zámoly, Kossuth u. 43.

Társulási megállapodás 6. számú melléklete

A védőnői szolgálat közös feladatellátásában részt vevő önkormányzatok

Gánt Község Önkormányzata

Gánt, Hegyalja utca 25.

Csákberény Község Önkormányzata

Csákberény, Hősök tere 41.

Csákvár Város Önkormányzata

Csákvár, Szabadság tér 9.

Vértesboglár Község Önkormányzata

Vértesboglár, Alkotmány u. 3.

Bodmér Község Önkormányzata (feladat-ellátási megállapodással)

Bodmér, Vasvári Pál utca 58.

Megállapodás területi védőnői feladatok közös ellátásáról
a 2017. január 1. napjától hatályos I. számú módosítással egységes szerkezetben

A megállapodás létrejött egyfelől:

Csákvár Város Önkormányzata (székhely: 8083 Csákvár, Szabadság tér 9., adószám: 15727055-2-07, képviseli: Knausz Imre alpolgármester) (a továbbiakban: Csákvár)

Vértesboglár Község Önkormányzata (székhely: 8085 Vértesboglár, Alkotmány u. 3., adószám: 15364452-2-07, képviseli: Sztányi István polgármester) (a továbbiakban: Vértesboglár)

Bodmér Község Önkormányzata (székhely: 8085 Bodmér, Vasvári Pál u. 58., adószám: 153644691-07, képviseli: Balogh István László polgármester) (a továbbiakban: Bodmér)

Csákberény Község Önkormányzata (székhely: 8073 Csákberény, Hősök tere 41., adószám: 15362175-2-07, képviseli: Dr. Vécsei László polgármester) (a továbbiakban: Csákberény)

Gánt Község Önkormányzata (székhely: 8082 Gánt, Hegyalja utca 25.; adószám: 15362247-2-07; képviseli: Spergelné Rádl Ibolya polgármester) (a továbbiakban: Gánt)

(a továbbiakban együtt: **ellátási kötelezettek**)

másfelől

Csákvári Önkormányzati Társulás (székhely: 8083 Csákvár, Szabadság tér 9., adószám: 158041092-07, képviseli: Illés Szabolcs társulási tanács elnöke) (a továbbiakban: **Szolgáltató**)

(a továbbiakban együttesen: Felek)

között alulírott helyen és napon az alábbi feltételek szerint.

I. Preambulum, a megállapodás tárgya

1.) Felek előrebocsátják, hogy jelen megállapodás alapját képezik a következők:

- a. Magyarország helyi önkormányzatairól szóló 2011. évi CLXXXIX. törvény 13.§ (1) bekezdés 4.pontja, amely kimondja, hogy a helyi közügyek, valamint a helyben biztosítható közfeladatok körében ellátandó helyi önkormányzati feladat különösen az egészségügyi alapellátás, az egészséges életmód segítését célzó szolgáltatások biztosítása,
- b. az egészségügyi alapellátásról szóló 2015. évi CXXIII. törvény 5. § (1) bekezdés d) pontja alapján a települési önkormányzat az egészségügyi alapellátás körében gondoskodik a védőnői ellátásról,
- c. az egészségügyről szóló 1997. évi CLIV. törvény, amelynek 79.§ szerint A betegségek megelőzését és korai felismerését szolgáló ellátások (a továbbiakban: megelőző ellátások) feladata többek között a gyermek- és ifjúság-egészségügyi gondozás,
- d. a területi védőnői ellátásról szóló 49/2004. (V.21.) ESzCsM rendelet 3.§ e.) pontja, szerint a védőnő feladata az óvodában a védőnői feladatok végzése, az oktatási intézményben a tanulók ellátása,
- e. a felek által elfogadott Csákvári Önkormányzati Társulás jelen Megállapodás megkötésekor hatályos Társulási Megállapodása.

2.) Fentiek előrebocsátása után az ellátási kötelezettek - akik 2013. június 30-ig jogi személyiség nélküli társulás keretében közös feladatellátással látták el a védőnői szolgálattal kapcsolatos feladatokat, 2013.július 1-jétől határozatlan időtartamra megbízzák a Szolgáltatót a védőnői szolgálattal kapcsolatos feladatok teljes körű ellátásával mindazon feladatok vonatkozásában, melyet a területi védőnői ellátásról szóló 49/2004. (V.21.) ESzCsM rendelet felsorol azzal, hogy intézményeikben nincsen főállású védőnő, így az 5.§ (2) bekezdése értelmében főállású iskolavédőnő hiányában a területi védőnő látja el az oktatási intézményekben is a védőnői feladatokat.

3.) Szolgáltató vállalja, hogy a szakmai szabályoknak megfelelően, a működési engedélyben foglaltak szerint a területi védőnői feladatok ellátását - ezzel együtt a 3. számú függelékben felsorolt oktatási intézménybe járó gyermekek és tanulók ellátását - biztosítja megfelelő végzettséggel rendelkezők védőnők alkalmazásával.

4.) Szolgáltató jogi személyiséggel rendelkezik.

5.) A vállalt védőnői területi ellátási kötelezettség működési területe az ellátási kötelezettek közigazgatási területére terjed ki.

II. Személyi feltételek biztosítása

1.) A jogi személyiség nélküli társulás keretében foglalkoztatott 3 fő védőnő munkáltatói jogkörét 2013. június 30-napjáig Csákvár Nagyközség Önkormányzata Képviselőtestülete, jelen Megállapodás hatálya lépésétől kezdve a főbb munkáltatói jogokat a Társulási Tanács, az egyéb munkáltatói jogokat pedig a Társulási Tanács elnöke gyakorolja.

A feladatellátást végző közalkalmazottak tekintetében a „közalkalmazottak jogállásáról” szóló 1992. évi XXXIII. törvény 24. § (3) bekezdésére figyelemmel a „Munka törvénykönyvéről” rendelkező 2012. évi I. törvény 36. § (1) bekezdése alapján munkáltatói jogutódlás következik be. A védőnők felsorolását az 1. számú függelék tartalmazza.

2.) Helyettesítést csak védőnő végezhet, melyet szükség esetén a Szolgáltató köteles megszervezni.

III. Tárgyi feltételek biztosítása

1.) A társult Önkormányzatok kölcsönösen rögzítik, hogy a védőnői szolgálat működése a Társulás általi feladatellátás időpontjától:

- jogfolytonos,
- a közszolgáltatás változatlan,
- telephelyeik, ügyfelek számára nyitva álló helyiségeik változatlanok, azok Társulás általi térítésmentes használatát az érintett Önkormányzatok biztosítják.

2.) A Védőnői Szolgálat székhelye azonos a Szolgáltató székhelyével, a védőnői rendelők az egyes településeken a következők:

- 8083 Csákvár, Szabadság tér 6.
- 8080 Bodmér, Vasvári Pál út 8.
- 8085 Vértesboglár, Alkotmány u. 9.
- 8073 Csákberény, Kossuth utca 11.
- 8082 Gánt, Hegyalja utca 67.

3.) Felek megállapodnak, hogy a védőnői szolgálat helyiségeit minden önkormányzat maga tartja fenn, és annak védőnők általi használatát díjmenetesen biztosítja.

A Szolgáltató köteles a védőnői munkához szükséges, jogszabályban előírt eszközökről és felszerelésről gondoskodni.

4.) A védőnői szolgálattal érintett oktatási intézmények:

Csákvár területén:

- Csákvári Mese-Vár Óvoda és Bölcsőde (8083 Csákvár, Ady E. u. 2.)
- Csákvári Mese-Vár Óvoda és Bölcsőde Tagóvodája (8083 Csákvár, Szabadság tér 13.)
- Lórántffy Zsuzsanna Református Óvoda és Bölcsőde (8083 Csákvár, Szent István u. 2.) Esterházy Móric Nyelvoktató Német Nemzetiségi Általános Iskola (8083 Csákvár, Szabadság tér 8.)

Csákberény területén:

- Vértesalja Óvoda (8073 Csákberény, Hősök tere 43.)

Vértesboglár területén:

- Vértesboglár Általános Művelődési Központ (8085 Vértesboglár, Alkotmány utca 1.

Bodmér területén: nincs oktatási intézmény.

Gánt területén:

- Gróf Esterházy Móric Általános Iskola Gánti Tagiskola (8082 Gánt, Béke tér 20.)
- Gánti Német Nemzetiségi Egységes Óvoda és Bölcsőde (8082 Gánt, Tácsics u. 4.).

5.) Felek megállapodnak, hogy az ellátandó védőnői feladatok tekintetében három védőnői körzetet alakítanak ki, figyelemmel az OEP által finanszírozott ellátotti létszámra. Az I-III. számú védőnői körzetek területi meghatározását jelen Megállapodás 2. számú függeléke, az oktatási intézmények ellátásáért személyében felelős védőnő megjelölését a 3.számú függelék tartalmazza.

A védőnői körzetek területének meghatározására – a feladatellátással érintett önkormányzatok véleményének figyelembe vételével – Csákvár Város Önkormányzata Képviselő-testülete vonatkozó rendeletében kerül sor.

6.) A védőnői tanácsadási időpontokat jelen Megállapodás 4.függeléke tartalmazza.

IV. Pénzügyi rendelkezések

1.) A védőnői szolgálattal kapcsolatos feladat ellátása közvetlenül a Társulás keretében a Társulás szakfeladatain történik, finanszírozása elsősorban az Országos Egészségbiztosítási Pénztár (a továbbiakban: OEP) által történik.

2.) A védőnői ellátás finanszírozására az OEP és a Szolgáltató finanszírozási szerződést köt.

3.) Az OEP által folyósított finanszírozási összeg elsősorban a védőnői szakfeladat személyi kiadásait fedezi, a fennmaradó rész fordítható a vonatkozó jogszabályokban előírt eszközök beszerzésére, pótlására, illetve fejlesztésre.

A védőnői szolgálat állami költségvetési támogatással, OEP támogatással nem fedezett többletköltségeit a feladatellátásban résztvevő önkormányzatok lakosságárányosan viselik az 5. számú függelék szerinti adatok alapján.

4.) A 3. pontban meghatározott többletköltségek viselése féléves elszámolás alapján történik.

5.) Az ellátási kötelezett a területén működő védőnői tanácsadó helyiség fenntartásáról, működtetéséről és a jogszabályoknak való megfelelő színvonalú felszereléséről maga gondoskodik.

A nem megfelelő üzemeltetésből adódó többletköltséget az ellátási kötelezett viseli.

A Felek kijelentik, hogy a területi védőnői feladatok közös ellátása során szorosan együttműködnek és az egészségügyi alapellátás legmagasabb szintű ellátására törekszenek.

V. Egyéb rendelkezések

1.) A védőnő szolgálat feladatellátása a védőnői szakmai tevékenységen túl magában foglalja a védőnői szolgálat tárgyi és személyi feltételeinek biztosításán túl magában foglalja a költségvetés tervezéssel, az információszolgáltatással, beszámolóval és ellenőrzéssel kapcsolatos feladatokat is.

2.) A védőnői szolgálatról a Szolgáltató évente beszámol a Társulási Tanácsnak, amelynek tagjai az ellátási kötelezettek képviselői.

3) A feladatellátáshoz történő csatlakozáshoz, az abból való kiváláshoz az önkormányzat képviselő-testülete 4 hónappal korábbi testületi döntése szükséges, amelyet a feladatellátásban résztvevőknek haladéktalanul meg kell küldeni.

A feladatellátásból kiválni szándékozó Fél köteles

- a. megtéríti a feladatellátáshoz szükséges engedélyek módosításához kapcsolódó és az ezekkel összefüggő minden további eljárás pénzügyi kiadását,
- b. a kiválás napjáig a pénzügyi elszámolást elvégezni.

A feladatellátáshoz csatlakozni kívánó Fél köteles megfizetni a feladatellátáshoz szükséges engedélyek módosításához kapcsolódó és az ezekkel összefüggő minden további eljárás pénzügyi kiadását.

4.) Jelen megállapodásban nem szabályozott kérdésekben a Ptk., valamint a területi védőnői szolgálattal összefüggő egyéb hatályos jogszabályok rendelkezéseit kell irányadónak tekinteni.

5.) A 3. pontban meghatározott többletköltségek viselése féléves elszámolás alapján történik.

6.) A Megállapodás határozatlan idejére való tekintettel rendes felmondásnak helye van 4 hónap felmondási idő kikötésével.

Felek a megállapodást elolvasták, tartalmát közösen értelmezték és megértették, és mint akaratukkal mindenben egyezőt jóváhagyólag írták alá.

Csákvár, 2016.

**Csákvár Város
Önkormányzata**
/: Knausz Imre :/
alpolgármester

**Csákberény Község
Önkormányzata**
/: dr. Vécsei László Vilmos :/
polgármester

**Vértesboglár Község
Önkormányzata**
/: Sztányi István :/
polgármester

**Bodmér Község
Önkormányzata**
/: Balogh István László :/
polgármester

**Gánt Község
Önkormányzata**
/: Spergelné Rádl Ibolya :/
polgármester

**Csákvári
Önkormányzati Társulás**
/: Illés Szabolcs :/
Társulási Tanács Elnöke

A védőnői szolgálatot ellátó védőnők felsorolása

Dornyiné Eigner Ágnes (száma: 001020101)

Molnár Aranka (száma: 001020282)

Zsigmond Lászlóné (száma: 001020283)

A védőnői szolgálat védőnői körzeti meghatározása

I. számú védőnői körzethez tartozó utcák:

Gánti u. Haraszi u., Akadémia u., Tersztyánszky körút, Kálvária u., Kálvária köz, Hegyalja köz, Tamási Aron u., Szabadság u., Május 1. u., Árpád u., Vértes u., Béke u., Nimród u., Benedek E. u., Szabolcs u., Szabolcs köz, Petőfi u., Temető u., Fecske u., Vajda J. u., Bem u., Fazekas u., Dobogó u., Mókus dűlő, Aranyhegy, Gyümölcs u., Gyümölcs köz, Fehér u., Móric-major, Fornapuszta, Esterházy-köz, Bodmér

II számú védőnői körzethez tartozó utcák:

Fácánkert, Kisdobos u., Berényi u., Kossuth u, Vörösmarty u., Batthyány u., Úttörő tér, Ady E. u., József A. u., Radnóti u., Kenderesi u., Kertész u., Haladás u., Pataksor u., Paulini B. u., Rákóczi u., Damjanich u., Klapka u., Kiss E. u., Traktoros u., Parksor, Vöröskapu u., Vértesboglár.

III. számú védőnői körzethez tartozó utcák:

Sashegy-dűlő, Dózsa Gy. u., Szent Mihály tér, Szabadság tér, Kastélypark, Mikes K. u., Jókai u., Táncsics u., Tompa u., Kálvin u., Szent István u., Szilárd Gy. u., Szent Vincze u., Bokréta u., Széchenyi u., Malom u., Arany J. u., Móricz ZS. u., Hunyadi u., Káposztáskert, Ostrom u., Luther u., Csákberény, Gánt.”

**Az egyes védőnői körzetek ellátásáért, valamint az oktatási intézmények ellátásáért személyében
felelős védőnő megjelölése**

Esterházy Móric Nyelvoktató Német Nemzetiségi Általános Iskola

1 -4.osztály:

Zsigmond Lászlóné

5-8.osztály:

Dornyiné Eigner Ágnes

Móri Radnóti Miklós Általános Iskola Csákberényi Tagiskola

1-4.osztály:

Zsigmond Lászlóné

Vértesboglári Nyelvoktató Német Nemzetiségi Általános Iskola

1-8 osztály:

Molnár Aranka

Csákvári Mese-Vár Óvoda és Bölcsőde

Molnár Aranka

Csákvári Mese-Vár Óvoda és Bölcsőde Tagóvodája

Molnár Aranka

Lórántffy Zsuzsannák Református Óvoda és Bölcsőde

Dornyiné Eigner Ágnes

Vértesboglár Általános Művelődési Központ (Óvoda)

Molnár Aranka

Vértesalja Óvoda

Zsigmond Lászlóné

Gróf Esterházy Móric Nyelvoktató Német Nemzetiségi Általános Iskola Gánti Tagiskola

Zsigmond Lászlóné

Gánti Német Nemzetiségi Egységes Óvoda és Bölcsőde

Zsigmond Lászlóné”

A védőnői tanácsadás heti rendje

Csákvár I.körzet:	Dornyiné Eigner Ágnes	kedd 09:00-11:00
Csákvár II.körzet:	Molnár Aranka	hétfő 09:00- 11:00
Csákvár III.körzet:	Zsigmond Lászlóné	szerda 09:00-11:00
Vértesboglár:	Molnár Aranka	szerda 13:00-14:00
Bodmér:	Dornyiné Eigner Ágnes	csütörtök 8:00-9:00
Csákberény:	Zsigmond Lászlóné	csütörtök 8:00-9:00
Gánt:	Zsigmond Lászlóné

várandós és nővédelmi tanácsadás

Csákvár I.körzet:	Dornyiné Eigner Ágnes	kedd 13:00-15:00
Csákvár II.körzet:	Molnár Aranka	hétfő 13:00-15:00
Csákvár III.körzet:	Zsigmond Lászlóné	szerda 13:00-15:00
Vértesboglár:	Molnár Aranka	szerda 14:00-15:00
Bodmér:	Dornyiné Eigner Ágnes	csütörtök 09:00-10:00
Csákberény:	Zsigmond Lászlóné	csütörtök 09:00 -10:00
Gánt:	Zsigmond Lászlóné,

Lakosságszám 2015. január 1-jei állapot szerint

A Mötv. 90. § (2) bekezdése alkalmazása, azaz a társulási működési költségek viselése tekintetében a költségvetési törvényben meghatározott lakosságszám az irányadó.

Csákvár	5225 fő
Csákberény	1165 fő
Vértesboglár	865 fő
Bodmér	232 fő
Gánt	862 fő

Bodmér Község Önkormányzata Képviselő-testületének
16/2016. (X. 27.) önkormányzati rendelete
a közterületek elnevezéséről, elnevezésük megváltoztatásáról és a házsámozás rendjéről

Bodmér Község Önkormányzatának Képviselő-testülete Magyarország helyi önkormányzatairól szóló 2011. évi CLXXXIX. törvény 143. § (3) bekezdésében kapott felhatalmazás alapján, az Alaptörvény 32. cikk (1) bekezdés a) pontjában meghatározott feladatkörében eljárva a következőket rendeli el:

1. Általános rendelkezések

1. § (1) A rendelet célja a közterület- és településrész-nevek, valamint a házsámozás megállapításának szabályozása a település működéséhez szükséges tájékozódás elősegítése érdekében.
(2) A rendelet hatálya az ingatlanok tulajdonosaira, kezelőire, illetve azokat bármely jogcímen használókra terjed ki.

2. § E rendelet alkalmazásában

1. *épület*: az épített környezet alakításáról és védelméről szóló 1997. évi LXXVIII. törvény 2.§ 10. pontjában meghatározott építmény,

2. *házsám*: a központi címregiszterről és a címkezelésről szóló 345/2014. (XII.23.) Korm. rendelet szerinti megjelölés,

3. *közterület*: az épített környezet alakításáról és védelméről szóló 1997. évi LXXVIII. törvényben meghatározott közterület.

4. *közterületnév*: a központi címregiszterről és a címkezelésről szóló 345/2014. (XII.23.) Korm. rendelet szerinti megjelölés,

5. *településrész név*: a központi címregiszterről és a címkezelésről szóló 345/2014. (XII.23.) Korm. rendelet szerinti megjelölés.

2. A közterületek elnevezésének általános szabályai

3. § (1) A település belterületén, vagy beépítésre szánt területén – a (2) bekezdésben foglalt kivétellel - minden közterület önálló névvel rendelkezik.

(2) Nem rendelkeznek önálló névvel az olyan zsákutcák, kiszolgáló utak, amelyekhez a kapcsolódó ingatlanok számozása másik közterületen már megtörtént, illetve a mezőgazdasági jellegű dűlőutak.

(3) Új közterületet a bejegyzését követő 90 napon belül el kell nevezni.

(4) Az elnevezett közterület természetes folytatásaként nyíló új közterületi szakasz a már elnevezett közterület nevét veszi fel.

(5) Közterületnek csak egy elnevezése lehet.

3. Személyről történő közterület-elnevezés

4. § (1) A közterületnév előtagja megegyezik a személy által használt családi- és utónévvel.

(2) Családi név önmagában akkor alkalmazható, ha a névadó családnévéről is ismert, illetve az elnevezés egy családról történik.

(3) A névadó személy hivatása, foglalkozása a közterület nevében akkor jelenik meg, ha ez szorosan kapcsolódik a személynévhez.

(4) A személyről szóló elnevezés előtt a névadó ismert közeli hozzátartozójának hozzájárulása szükséges.

5. § Közterület olyan elhunyt személyről nevezhető el, aki

a) a magyar nép történetében kiemelkedő tettet vitt végbe, vagy életpályája alapján emlékének megörökítésére érdemes

b) a település életében, történetében kiemelkedő jelentőségűt alkotott, vagy tevékenységével jelentősen hozzájárult Bodmér fejlődéséhez

c) az emberiség egyetemes történetében munkássága, tevékenysége alapján nemzetközi hírnévre tett szert.

6. § (1) A közterület bármely okból történő megszűnésével a közterületnév is megszűnik.

(2) A megszűnt közterület nevét a hatályos jogszabályok alapján vezetett címnyilvántartás továbbra is tartalmazza a megszűnés okának és idejének feltüntetésével.

7. § (1) A közterület nevét a tájékozódást segítő közterületnév tábla tünteti fel.

(2) A közterületnév tábla kihelyezése, karbantartása és pótlása önkormányzati feladat.

8. § (1) A közterületnév tábla a közterület kezdetén és végén, a betorkolló utca mindkét oldalán, továbbá az egy oldalról betorkolló utca tengelyében az átellenes oldalon kerül elhelyezésre.

(2) A közterületnév tábla épületen, kerítésen vagy egyéb tartószerkezeten kerül rögzítésre.

(3) A közterületnév tábla elhelyezését és az ezzel kapcsolatos tevékenységet az ingatlan tulajdonosa, kezelője, vagy használója azt köteles eltűnőni, valamint jogosult a közterületnév tábla elhelyezésével okozott kárának megtérítésére.

(4) A lakótelek területén elhelyezett közterületnév tábla láthatóságát, tisztaságát az ingatlan tulajdonosa, kezelője vagy használója köteles biztosítani.

(5) A közterületnév táblán és annak egy méteres körzetében reklám nem helyezhető el.

9. § A közterület nevének megváltozása esetén a régi közterületnév tábla az elnevezés megváltozásától számított két évig piros vonallal áthúzva a helyén marad az új elnevezést jelző közterületnév táblával együtt.

4. Az ingatlanok számozása

10. § (1) A névvel ellátott közterületekhez tartozó belterületi építési telkeket és épületeket számozással kell ellátni. Azonos közterülethez tartozó ingatlanok azonos házszámmal nem jelölhetők.

(2) Az (1) bekezdés alól kivételt képeznek a garázs céljára kialakított telkek.

(3) Az ingatlan házszámának megállapításáról a jegyző határozatban rendelkezik, amelyet az érintett ingatlan tulajdonosa köteles ingatlan-nyilvántartási átvezetésre továbbítani.

(4) Az ingatlan számozását megváltoztatni csak abban az esetben lehet, ha:

a) az ingatlan házszáma a földhivatali ingatlan-nyilvántartásban nem szerepel, csak helyrajzi számmal meghatározott, vagy

b) több azonos közterületnév és azonos házszám szerepel a földhivatali ingatlan-nyilvántartásban, vagy

c) az ingatlan közterület házsorában elfoglalt egyedi számszaki megjelölése nem a kialakult növekvő számsorban található, vagy

d) ingatlan megosztására, vagy

e) ingatlanok egyesítésére kerül sor.

(5) A házszám megváltoztatására irányuló eljárás hivatalból, vagy annak a személynek a kérelmére indul, akinek a házszám megváltoztatásához jogos érdeke fűződik.

11. § (1) Az alátörés nélkül házszámozott ingatlan telekmegosztása után az újonnan kialakított telkek számának megfelelően, a számsor növekedésének irányában a pozitív egész számból képzett arab számmal megjelölt házszám a „/” jellel és a latin ábécé kisbetűivel alátörést kap.

(2) Telekegyesítés után keletkezett ingatlan az egyesített ingatlanok legkisebb sorsszámát tartja meg.

(3) Új névvel ellátott közterület földhivatali átvezetését követő döntés megérkezésétől számított 30 napon belül a jegyző gondoskodik az érintett ingatlanok házszámozásáról.

12. § (1) Házzámozással még nem érintett, elnevezett közterületen a számozás egyes számmal kezdődik, majd az egész számok kihagyás nélkül emelkednek a közterülethez csatlakozó belterületi földrészig, a (2) - (4) bekezdésben foglaltak szerint.

(2) Az ingatlanok számozása út, utca, köz, sétány esetén úgy kerül megállapításra, hogy a számok növekedése a település központjától kifelé haladó irányt követi, és

- a) a közterület bal oldalára a páratlan,
- b) a közterület jobb oldalára a páros számok kerülnek.
- (3) A (2) bekezdésben nem említett közterület jellegek esetében az érintett közterülethez tartozó ingatlanok számozása a magasabb rendű közút irányából kezdődik.
- (4) Terek házsámozása a tér közepén állva az óramutató járásával megegyező irányban kerül kialakításra. A számozás a felsőbb rendű úttól kezdődik.
- (5) Az ingatlanok számozásánál kiegészítő jelzéseként nagybetűk is alkalmazhatók.
- (6) Ahol már kialakult az ingatlanok számozása, a közterület további részén a házsámozás emelkedő számsorrendben folytatásra kerül.
- (7) Saroktelek esetében az ingatlan számozását azon közterületről kell megállapítani, amelyen a gyalogos közlekedésre alkalmas kapubejárat van.
- (8) A társasházak kivételével egy teleknek csak egy házsáma lehet.
- (9) Társasházak esetén minden lépcsőház önálló házsámmal rendelkezik.

5. Házsámtábla kihelyezésének szabályai

13. § A házsámtáblát a gyalogos kapubejáróval szemben állva, közterületről, illetve a magánútról jól látható helyen, a házfalra vagy a közterülettel határos kerítésre kell elhelyezni.

14. § (1) Az ingatlantulajdonos köteles az ingatlant a megfelelő házsámtáblával ellátni, és a karbantartásáról a saját költségén gondoskodni. A tábla kihelyezését a használatbavételi engedély jogerőre való emelkedését követő 30 naptári napon belül, a szükséges cserét a hiány vagy megrongálódás észlelésétől számított 15 naptári napon belül a tulajdonos köteles elvégezni.

(2) A házsámtáblán a ház számozásán kívül a közterület neve is szerepelhet, más szót vagy szöveget szerepeltetni tilos. A házsámozás tábláján a közterület elnevezése nem térhet el az önkormányzat határozatában szereplő névtől.

15. § (1) A nem valóságos állapotnak megfelelő, hiányzó, vagy nem a 12. §-ban foglalt módon kifüggesztett házsámtáblák pótlására, lecserélésére a jegyző a tulajdonost kötelezheti.

(2) Az elhelyezett házsámtábla megrongálása, beszennyezése, számozásának megváltoztatása vagy olvashatatlanná tétele, illetőleg eltávolítása – karbantartás, csere és a 8. §-ban szabályozott eset kivételével – tilos.

16. § Közterület elnevezése esetén, vagy házsámozás hivatalból indult megváltozása esetén az állampolgárt lakcím-bejelentési kötelezettség nem terheli, a lakcímkártyába, személyi igazolványba történő bejegyzés költségét az önkormányzat átvállalja.

6. Hatásköri és eljárási szabályok

17. § A képviselő-testület hatáskörébe tartozik a településrész név megállapítása, a közterületek nevének megállapítása és módosítása.


18. § A közterületi térképek és tájékoztató térképvázlatok, továbbá a közterületnév táblák kihelyezéséről, pótlásáról a házsámozás megállapításáról, az érvénytelen táblák eltávolításáról és annak folyamatos ellenőrzéséről a jegyző gondoskodik.


7. Záró rendelkezések

19. § (1) Ez a rendelet kihirdetését követő napon lép hatályba.

(2) A rendelet hatálybalépését megelőzően megállapított és kihelyezett házsámok – azok megváltoztatásának szükségességéig – továbbra is érvényben maradnak.

20. § Hatályát veszti a közterületek elnevezéséről, elnevezésük megváltoztatásáról és a házszámozás rendjéről szóló 10/2014. (XII.1.) önkormányzati rendelet.


Balogh István
polgármester




Tóth Jánosné
címetes főjegyző



ZÁRADÉK:

A rendeletet a mai napon kihirdettem.
Bodmér, 2016. október 27.


Tóth Jánosné
címetes főjegyző



Bodmér Község Önkormányzata Képviselő-testületének
17/2016. (X.27.) önkormányzati rendelete
a község címerének és zászlajának alapításáról és annak használati rendjéről

Bodmér Község Önkormányzatának Képviselő-testülete az Alaptörvény 32. cikk (2) bekezdésében meghatározott eredeti jogalkotói hatáskörében, az Alaptörvény 32. cikk (1) bekezdés i) pontjában meghatározott feladatkörében eljárva a következőket rendeli el:

1. Általános rendelkezések

1. § (1) Bodmér Község Önkormányzatának (a továbbiakban: Önkormányzat) jelképei a címer és a zászló.

(2) A jelkép használat engedélyezésével kapcsolatos eljárásban a közigazgatási hatósági eljárás és szolgáltatás általános szabályairól szóló 2004. évi CXL. törvényt kell alkalmazni.

2. A címer leírása

2. § (1) A címer szöveges heraldikai leírását és annak magyarázatát a rendelet *1. számú melléklete* tartalmazza.

(2) A címer színes változatát a *2. számú melléklet*, kontúrrajzát a *3. számú melléklet*, fekete-fehér színjelzett rajzát a *4. számú melléklet* tartalmazza.

3. A címer használatának köre és szabályai

3. § (1) Az önkormányzat címerét, mint díszítő jelképet a következő esetekben lehet használni:

- a) az önkormányzat körpecsétjén, ami maximum 35 mm átmérőjű „Bodmér Önkormányzata 2001.” körirattal van ellátva.
- b) az önkormányzat zászlaján és lobogóján, a címer eredeti színeiben,
- c) az önkormányzat szerveinek, a polgármesternek készített levélpapírok fejlécén, borítékján illetve névjegykártyáján (a címer kontúrrajzát),
- d) Fejér megye telefonkönyvében a Önkormányzati Hivatal száma mellett (a címer kontúrrajzát),
- e) az önkormányzat ált
- f) al kiadott díszokleveleken, emléklapokon, kitüntető és emlékérmeken, emléktárgyakon,
- g) az Önkormányzati épület bejáratánál (festett vagy zománcozott táblán),
- h) az Önkormányzati épület helyiségében valamint más protokolláris célt szolgáló helyiségekben (a címer színes nyomatát bekeretezve), valamint az önkormányzati járműveken,
- i) az önkormányzat más intézményeinek bejáratánál, illetve vezetőinek irodáiban (az előző két bekezdésben megegyező formában),
- j) a községi emléktáblákon, valamint az I. és II. világháborús emlékműveken (a címer kőből vagy műkőből faragott esetleg fémből öntött változatát),
- k) a község tájékoztató térképén és a községbe vezető utak mellett a közigazgatási határt jelző táblákon (festett színes változatban),
- l) az önkormányzat és szervei által megjelentetett: a település életével foglalkozó kiadványokon, meghívókon,

(2) Az önkormányzat címerével ellátott körpecsét az önkormányzat és más önkormányzatok közötti kapcsolatokban protokolláris célból, továbbá kitüntető oklevelek hitelesítésekor használható.

4. § (1) A 3. § (1) bekezdésben meghatározottakon kívül más jogi vagy magánszemély számára a címer használatához engedélyt kell kérni.

(2) A címert arra méltatlan tárgyakon használni tilos.

(3) Kereskedelmi vagy reklám célú felhasználás esetében a címer használatáért díjat kell fizetni. A díj mértéke felhasználónként bruttó 20.000,- forint/év

5. § (1) A címer használatára vonatkozó kérelemnek tartalmaznia kell:

- a) a kérelmező megnevezését, címét,
- b) a címerhasználat célját,
- c) az előállítani kívánt mennyiséget (darabszámot)
- d) a címer anyagát,
- e) terjesztés, illetve forgalomba hozatal esetén ennek módját,
- f) a használat időtartamát,
- g) a címerrel díszítendő tárgy mintapéldányát, (rajzát, leírását, fényképmásolatát stb.)
- h) a felhasználásért felelős személy megnevezését

(2) A címer használatára vonatkozó engedélynek tartalmaznia kell:

- a) az engedélyes nevét, címét,
- b) az engedélyezett felhasználás célját,
- c) az előállítani kívánt mennyiséget
- d) a címer anyagát,
- e) a felhasználás idejét, illetve az engedély érvényességének időtartamát,
- f) a terjesztés, forgalomba hozatal módjára vonatkozó esetleges kikötéseket,
- g) a címer felhasználásáért felelős személy megnevezését,
- h) amennyiben a címer használatáért díjat kell fizetni, a díj összegét

(3) A címer használati engedély visszavonható, ha a címer nem az engedélyben meghatározott feltételeknek megfelelően kerül felhasználásra.

6. § (1) Az önkormányzat címerének kicsinyítése csak olyan mértékű legyen, hogy az ne sértse a hiteles ábrázolást.

(2) Amennyiben nincs lehetőség az önkormányzat címerének eredeti színeiben való ábrázolásra, akkor az csak a hordozó tárgy anyagának (fa, fém, bőr, kerámia stb.) színében, de a heraldika szabályaiban szereplő színjelzéssel (sávozással), vagy csak a címer kontúrrajzával való ábrázolással történhet.

4. A zászló leírása és használata

7. § A zászló és lobogó szöveges leírását az *1. számú melléklet* tartalmazza.

8. § (1) A zászlóból egyet a községháza épületében kell elhelyezni.

(2) A zászló vagy lobogó, illetve azoknak méretarányos változatai a következő esetekben használhatók:


- a) a hivatalos állami ünnepek alkalmával a Magyar Köztársaság zászlajával együtt,
- b) a község életében jelentős események, ünnepségek és rendezvények alkalmából más hivatalos zászlókkal együtt
- c) gyászesemény alkalmával a fekete zászlóval együtt
- d) más egyéb a községgel összefüggő vagy az önkormányzat részvételével rendezett eseményen


(3) A zászló előállításának és használatának engedélyezésére a címerre vonatkozó szabályokat kell alkalmazni.


5. Záró rendelkezések


9. § (1) Ez a rendelet a kihirdetését követő napon lép hatályba.

(2) Hatályát veszti a község címerének és zászlójának alapításáról és annak használati rendjéről szóló 8/2001.(VIII.14.) önkormányzati rendelet.


Balogh István
polgármester




Tóth Jánosné
címzetes főjegyző



ZÁRADÉK:

A rendeletet a mai napon kihirdettem.
Bodmér, 2016. október 27.


Tóth Jánosné
címzetes főjegyző



Bodmér címere és zászlaja

A címer heraldikai leírása

A címer álló helyzetű háromszögű pajzs. Az osztatlan arany pajzsmezőben, kék sátor alatt pajzs aljából kinövő ezüst templomtorony csúcsa látható. A templomtorony csúcsdísz: egy lépdelő arany kakas. A sátorban, a jobb- és baloldali arany pajzsmezőben, szimmetrikusan: egy-egy kitakart zöld halom és a csúcsokból kinövő egy-egy tölgyfa látható. A két szimmetrikus helyzetű barna tölgyfa: három-három zöld levelet és két-két zöld makkot hordoz.

A zászló leírása

A község zászlaja hosszban osztott, színes zöld (1/4), fehér (ezüst) (2/4), zöld (1/4). A zászló közepén a fehér mezőben a község címere látható eredeti színeiben.

A címer magyarázata

Bodmér Fejér megye egyik legrégebbi települése: „BUDMER” formában 1311-ből maradt fenn az első írásos említése. Tehát 2001-ben a település 690 éves! A község neve valószínűleg személynévből származik. A középkori falu (hasonlóan nagyon sok Fejér megyei településhez) a török hódoltság alatt elpusztult.


A török kiűzése után újra telepítette egy református közösség és a múlt század második felében alakult újra önálló községgé. A címerben szereplő két tölgyfa e kettős alapításnak állít emléket.

Református temploma 1827-ben épült. A templom egyedi, romantikus stílusú tornya látható a címer alján.


A torony csúcsán: büszkén lépdelő arany kakas” nem szélkakas, hanem a református vallás jelképe (Jézusnak Péterhez intézett szavaira utaló vallási szimbólum...)

A település a Vértes hegység lábánál a „Bodmér-vízfolyás” két partján található. A falu földrajzi fekvésére is utal a címer felső részén látható: két halom és a csúcsokból kinövő egy-egy tölgyfa.


2. számú melléklet
Bodmér Község Önkormányzata Képviselő-testületének
17/2016. (X.27.) önkormányzati rendelethez



3. számú melléklet
Bodmér Község Önkormányzata Képviselő-testületének
17/2016. (X.27.) önkormányzati rendelethez



4. számú melléklet
Bodmér Község Önkormányzata Képviselő-testületének
17/2016. (X.27.) önkormányzati rendelethez



Bodmér Község Önkormányzata Képviselő-testületének
18/2016. (X.27.) önkormányzati rendelete
önkormányzati kitüntetések alapításáról, adományozásuk rendjéről

Bodmér Község Önkormányzatának Képviselő-testülete a Magyarország címerének és zászlajának használatáról, valamint állami kitüntéseiről szóló 2011. évi CCII. törvény 24. § (9) bekezdésében kapott felhatalmazás alapján, az Alaptörvény 32. cikk (1) bekezdés i) pontjában meghatározott feladatkörében eljárva a következőket rendeli el:

1. Az önkormányzati kitüntetések

1. § Bodmér Község Önkormányzatának Képviselő-testülete „*Bodmér település díszpolgára*” kitüntető címet és „*Kulturált környezetű lakóház*” elismerő címet (a továbbiakban együtt: önkormányzati kitüntetés) alapít.

2. Az adományozás és az átadás általános szabályai

2. § (1) Önkormányzati kitüntetés adományozását bárki kezdeményezheti.

(2) Kitüntetésben részesülő személyre javaslatot – az (1) bekezdésben foglaltak figyelembe vételével – különösen a helyi önkormányzat tisztségviselői, az önkormányzati képviselők, a hivatal vezetői, továbbá a térség országgyűlési képviselője, a településen működő civil szervezetek, egyházak képviselői és a magánszemély javaslattevők tehetnek.

(3) Az önkormányzati kitüntetésekre vonatkozó javaslattevési felhívást legkésőbb minden év május 20. napjáig közzé kell tenni helyben szokásos módon. A felhívás közzétételének napjaként a település hivatalos honlapján történő megjelenés időpontját kell tekinteni.

(4) Javaslattevésre a közzétételtől számított 30 napon belül van lehetőség.

(5) A javaslattevési felhívás közzétételének időpontjától a Képviselő-testület indokolt esetben eltérhet.

3. § (1) Önkormányzati kitüntetés adományozásával összefüggő személyi javaslat érdemi képviselő-testületi tárgyalására zárt ülésen, kizárólag akkor kerülhet sor, ha a javaslat határidőben érkezett és tartalmazza a felterjesztett személy nevét, lakcímét, elérhetőségét, valamint a javaslattevési indokát és a javasolt személy méltatását.

(2) Önkormányzati kitüntetés adományozásáról és a kitüntetett személyéről Bodmér Község Önkormányzatának Képviselő-testülete a polgármester javaslatára, zárt ülésen, minősített többséggel dönt.

(3) Önkormányzati kitüntetésből évente, címenként legfeljebb kettő adományozható.

4. § Önkormányzati kitüntetés átadására – az arról szóló képviselő-testületi határozat ünnepélyes keretek között történt kihirdetését követően – a Szent István napi ünnepségen, lehetőség szerint minden év augusztus 20. napján kerül sor.

5. § (1) Az önkormányzati kitüntetéshez járó oklevél tartalmi elemei:

- a) az adományozás megjelölése,
- b) a kitüntetett neve,
- c) az elismerés alapjául szolgáló tény, vagy tevékenység rövid leírása,
- d) a képviselő-testületi határozat száma, kelte,
- e) a polgármester és a jegyző aláírása, hivatalos bélyegző lenyomata.

(2) Az (1) bekezdés szerinti okiratot nem magyar állampolgárnak történő adományozás esetén annak anyanyelvén kell kiállítani, ha pedig az nem lehetséges – német, angol, vagy francia nyelven. Az okirat hiteles fordítását is mellékelni kell.

3. Az egyes önkormányzati kitüntetésekre vonatkozó különös rendelkezések

6. § (1) „*Bodmér település díszpolgára*” kitüntető cím (a továbbiakban: díszpolgári cím) adományozható a település gazdasági gyarapodását, további fejlődését, kulturális és művészeti értékeinek megőrzését, annak tiszteletben tartását szolgáló, vagy a település közéletének valamely területén kiemelkedő teljesítményt nyújtó személynek, akinek a személye, vagy tevékenysége érdemben és elválaszthatatlanul kapcsolódik Bodmér településhez.

(2) Díszpolgári cím annak az élő, vagy elhunyt magyar, vagy nem magyar állampolgárságú személynek adományozható, aki az (1) bekezdésben foglaltakra tekintettel arra érdemes.

(3) Az adományozás az önkormányzat és a község lakossága részéről megnyilvánuló tiszteletet, erkölcsi megbecsülést mutatja, amely a rendelet 5. §-a szerinti oklevél, továbbá a képviselő-testület által meghatározott emléktárgy átadásával jut kifejezésre.

(4) A díszpolgári cím elhunyt személy részére történő adományozásakor a (3) bekezdés szerinti tárgyakat az elhunyt családja képviselőjének kell átadni. Amennyiben ez nem lehetséges, a községben működő közösségi térben kell elhelyezni.

(5) A díszpolgár nevét a „Település díszpolgárai”-nak könyve tartalmazza. Az abba történő bejegyzésről a polgármester gondoskodik, a bejegyzést a polgármester és a jegyző írja alá.

(6) A település díszpolgára:

- a) az önkormányzat által rendezett hivatalos ünnepségekre meghívást kap,
- b) a települést képviselő delegáció tagjai sorába felkérhető képviselő-testületi határozat alapján,
- c) az önkormányzat művészeti és közművelődési rendezvényeit, létesítményeit díjtalanul látogathatja.

7. § (1) „*Kulturált környezetű lakóház*” elismerő cím adományozható a településen családi házzal, sorházi lakással, vagy egyéb lakással rendelkező magánszemély – beleértve az ingatlanulajdonost és más, az ingatlant egyéb jogcímen jogszerűen használó személyt – részére az ingatlan és környéke falusi környezetnek megfelelő, tiszta, rendezett állapotára, harmonikus, kulturált megjelenésére tekintettel.

(2) Az elismerő címmel a rendelet 5. §-a szerinti oklevél, továbbá emléktábla és a képviselő-testület által meghatározott értékű dísznövény, vagy díszcserje utalvány kerül átadásra.

4. Méltatlanság miatti visszavonás

8. § (1) A díszpolgári cím méltatlanság miatt visszavonható.

(2) Méltatlan a díszpolgári címre különösen az a személy:

- a) akit köztörvényes bűncselekmény miatt jogerősen elítéltek,
- b) aki a település jó hírnevét viselkedésével, magatartásával csorbítja,
- c) akinek magatartása, tevékenysége a település érdekei ellen irányul,
- d) akinek magatartása, viselkedése embertársai jogait sérti.



(3) Méltatlanság miatti visszavonásról a polgármester javaslatára a képviselő-testület határozatban dönt.

(4) A kitüntetett nevét a méltatlanság miatti visszavonást követően – arról történő értesítésével egyidejűleg – törölni kell kitüntetettek nyilvántartásából.

5. Záró rendelkezések

9. § (1) Ez a rendelet a kihirdetését követő napon lép hatályba.

(2) Hatályát veszti Bodmér Község Önkormányzata Képviselő-testületének a kulturált környezetű lakóház elismerő cím adományozásáról szóló 4/2005. (V. 31.) önkormányzati rendelete és Bodmér Község Önkormányzata Képviselő-testületének „Bodmér település díszpolgára” cím adományozásáról szóló 5/2003. (VI. 26.) önkormányzati rendelete.



Kihirdetési záradék:

A rendelet kihirdetve: 2016. október 27.





MEGHÍVÓ

Bodmér Község Önkormányzatának Képviselő-testülete
2016. október 26-án (szerdán) 15.30 órakor

nyilvános ülést tart, melyre ezúton
szavazati/tanácskozási joggal tisztelettel meghívom.

Az ülés helye: Faluház nagyterme, Bodmér, Vasvári Pál utca 58.

Napirend:

1. Jelentés a lejárt határidejű határozatok végrehajtásáról, valamint tájékoztató a két ülés között végzett munkáról
Előterjesztő: polgármester
2. Nyertes vis maior pályázat megvalósítására pályázat kiírása
Előterjesztő: polgármester
3. Közterületek elnevezéséről, elnevezésük megváltoztatásáról és a házszámozás rendjéről szóló rendelet felülvizsgálata
Előterjesztő: jegyző
4. A község címerének és zászlajának alapításáról és annak használati rendjéről szóló rendelet felülvizsgálata
Előterjesztő: jegyző
5. Önkormányzati kiegészítések, díjak alapításáról, adományozásuk rendjéről szóló rendelet felülvizsgálata
Előterjesztő: jegyző
6. Társulási Megállapodás IV. módosítása
Előterjesztő: polgármester
7. Területi védőnői feladatellátási megállapodás I. számú módosítása
Előterjesztő: polgármester
8. Védőnői körzetekről szóló rendelet-tervezet véleményezése
Előterjesztő: jegyző
9. A gyermekek szünidei étkeztetéséről
Előterjesztő: jegyző
10. Település köztisztasági helyzetéről
Előterjesztő: polgármester
11. Hó eltakarítás feladatra szerződés kötése
Előterjesztő: polgármester
12. Idősek és gyermekek karácsonyi támogatása
Előterjesztő: polgármester
13. Felcsút településrendezési eszköz módosítás véleményezése
Előterjesztő: polgármester
14. Az önkormányzat Kincstári ellenőrzéséről
Előterjesztő: jegyző
15. Aktuális ügyek

Zárt ülés

1. Tájékoztató személyi ügyekről
Előterjesztő: polgármester

Bodmér, 2016. október 21.

Balogh István sk.
polgármester


J E L E N L É T I Í V

Bodmér Község Önkormányzata Képviselő-testületének

2016. október 26-án 15.30 órakor

megtartott soron következő nyilvános üléséről

Szavazati joggal meghívottak:


- | | | | |
|-----|----------------|----------------|--|
| 1.) | Balogh István | polgármester |  |
| 2.) | Biró Dénesné | alpolgármester | Biró Dénesné |
| 3.) | Balogh Katalin | képviselő | Balogh Katalin |
| 4.) | Czutor Lajos | képviselő | Czutor Lajos |
| 5.) | Katona László | képviselő | Katona László |

Tanácskozási joggal meghívottak:

- | | | |
|------|--|--------------------|
| 1.) | Tóth Jánosné címzetes főjegyző | Tóth Jánosné |
| 2.) | Pohlmüller Tamás aljegyző | Pohlmüller Tamás |
| 3.) | dr. Szöllősy Tamás igazgatási irodavezető | dr. Szöllősy Tamás |
| 4.) | Sörösne Mohácsi Krisztina gazd.irodavez. | |
| 5.) | Zsichla Gergely önkorm. és társulási irodavez. | Zsichla Gergely |
| 6.) | Szabó Gábor Bicskei Járási Hivatal vezetője | |
| 7.) | | |
| 8.) | | |
| 9.) | | |
| 10.) | | |
| 11.) | | |
| 12.) | | |
| 13.) | | |
| 14.) | | |

Jegyzőkönyvvezető:

Majorné Burghardt Angéla





ELŐTERJESZTÉS

A Képviselő-testület 2016. október 26-i nyilvános ülésének 1. napirendi pontjához

Tárgy: Jelentés a lejárt határidejű határozatok végrehajtásáról

*Az előterjesztést készítette: Majorné Burghardt Angéla ügyintéző
Előterjesztő: Balogh István polgármester*

Tisztelt Képviselő-testület!

A Képviselő-testület 2016. július 28-i rendkívüli valamint a szeptember 28-i ülésen hozott határozatok végrehajtására az alábbi intézkedések történtek.

Határozat száma: 88/2016. (VII.28.)
Határozat tárgya: Vis maior pályázat hiánypótlásáról
Határidő: 2016. augusztus 1.
A pályázat hiánypótlottatása határidőben megtörtént.

Határozat száma: 89/2016. (VII.28.)
Határozat tárgya: A Nemzeti- Szabadidős és Sportpark programban való részvételtől
Határidő: azonnal
A pályázati dokumentáció összeállítása, és határidőben történő benyújtása megtörtént.

Határozat száma: 91/2016. (VII.28.)
Határozat tárgya: Adóssághkonszolidációs pályázatról
Határidő: 2016. augusztus 31.
A pályázat benyújtása határidőben megtörtént, a pályázat elbírálásának időpontjáról nincs információnk.

Határozat száma: 92/2016. (VII.28.)
Határozat tárgya: Ivóvíz szolgáltató rendszer 2017-2030. évi Gördülő Fejlesztési Tervéről
Határidő: azonnal
Az elfogadott Képviselő-testületi határozatot a Fejérvíz Zrt részére soron kívül megküldtük.

Határozat száma: 93/2016. (VII.28.)
Határozat tárgya: Szennyvíz elvezetés és tisztítás rendszerének 2017-2030. évi Gördülő Fejlesztési Tervéről
Határidő: azonnal
Az elfogadott Képviselő-testületi határozatot a Fejérvíz Zrt részére soron kívül megküldtük.

Határozat száma: 95/2016. (IX.28.)
Határozat tárgya: A vis maior támogatás elnyerését követő feladatokról
Határidő: azonnal
Az ajánlattételi felhívás összeállítása folyamatban van, mely az október 26-i ülésen előterjesztésre kerül.

Határozat száma: 97/2016. (IX.28.)
Határozat tárgya: Hulladékgazdálkodási közszolgáltatási szerződés módosítása
Határidő: azonnal

A szerződés módosítás aláírás céljából a Vértes Vidéke Hulladékgazdálkodási Társulás részére megküldésre került.

Határozat száma: 101/2016. (IX.28.)

Határozat tárgya: a Szabolcsi jégverés károsultjainak támogatásáról

Határidő: azonnal

A Képviselő-testületi döntést haladéktalanul megküldtük Fehérgyarmat Város polgármesterének, a szerződés elkészítése céljából. A támogatás átutalására a szerződés aláírását követően kerül sor.

Határozat száma: 102/2016. (IX.28.)

Határozat tárgya: a Falugondnoki szolgálat 2016. évi I. és II. negyedévi elszámolása

Határidő: azonnal

Az elszámolás szerinti 516.766,-Ft-os hozzájárulás összegének átutalása folyamatban van.

Határozat száma: 103/2016. (IX.28.)

Határozat tárgya: a CSÖT által pályázati támogatással beszerzett kisbusz önrészeinek lakosságszám arányos visszatérítéséről

Határidő: azonnal

A szerződés valamennyi szerződő fél egybehangzó akarata esetén kerül aláírásra.

Határozat száma: 104/2016. (IX.28.)

Határozat tárgya: a Falugondnoki szolgálat Szakmai Programjáról

Határidő: azonnal

A Szakmai Programot a Kormányhivatal részére megküldtük.

Határozat száma: 106/2016. (IX.28.)

Határozat tárgya: szociális célú tüzelőanyag vásárláshoz kapcsolódó kiegészítő támogatásról

Határidő: azonnal

A pályázat határidőben benyújtásra került.


Bodmér, 2016. október 20.

Balogh István sk.
polgármester

2016 OKT 24

CSÖT / H / 2

Zsilleag

**ÚJBAROK KÖZSÉGI ÖNKORMÁNYZAT
POLGÁRMESTERE**

2066 Újbarok, Fő utca 33.

Tel.: (22) 262-218, Fax: (22) 591-031

E-mail cím: ujbarok@saarinfo.t-online.hu; tittkarsag@saarinfo.t-online.hu
www.saar-ujb.hu

Ikt.sz.: 27-13/2016.

25-17/2016.

Tárgy: Tájékoztatás képviselő-testületi
döntésről

Ü.i.: dr. Riegelman Henrik

Csákvári Önkormányzati Társulás
Illés Szabolcs elnök úr r.
CSÁKVÁR
Szabadság tér 9.
8083

Tisztelt Elnök Úr!

Alulírott **Újbarok Községi Önkormányzat** (képviseli: Schnobl Ferenc polgármester) 2066 Újbarok, Fő utca 33. szám alatti települési önkormányzat az alábbiak miatt fordulunk a Társuláshoz:

- 1./ A Csákvári Önkormányzati Társulás (továbbiakban: Társulás) tagjává azért váltunk, mert a Társuláson keresztül kívántuk biztosítani településünkön a falugondnoki szolgáltatás nyújtását. Ennek érdekében a Társulásba Bodmér Község Önkormányzatával együtt beléptünk, majd 2013. december 30. napján a falugondnoki szolgáltatás ellátására feladatellátási megállapodást kötöttünk a Társulással (továbbiakban: Feladatellátási megállapodás). Megjegyezzük, hogy belépésünkkor ezen feladat ellátásához a korábbi keretek között használt LNR 687 forgalmi rendszámú kisbusz a Társulás tulajdonába került.
- 2./ A fenti előzményeket követően Bodmér Község Önkormányzata 2016. április 18. napján felmondta a falugondnoki és tanyagondnoki szolgáltatás igénybevételét 2016. június 30. napjával. Ezt követően 2016. június 30. napján Bodmér Község Önkormányzatának Képviselő Testülete elhatározta a kiválást a Társulásból 2016. december 31. napjával. Ebből eredően Bodmér Község Önkormányzatának Társulásban fennálló tagsági jogviszonya 2016. december 31. napjával megszűnik, és a jövőben nem kíván részt vállalni a falugondnoki szolgálat fenntartásában. Megjegyezzük, hogy álláspontunk szerint Bodmér Község Önkormányzata jogellenesen járt el, mert a Feladatellátási megállapodás egyoldalú megszüntetésére nem volt jogalapja. Tagi kilépése azonban ellehetetleníti a szolgáltatás költségeinek megfelelő arányú viselését, így a mi további teljesítésünket is.
- 3./ A fentiekre tekintettel a falugondnoki szolgáltatás fenntartása számunkra irreális költségekkel járna, hiszen a Társulási tagságunk egyedüli célja is a költségek közös megosztása volt a szolgálat fenntartása körében. Bodmér Község Önkormányzatának

kilépésével ezen feltétel meghiúsult, így számunkra a tagság és a megállapodás egyedüli fenntartása – Bodmér Község Önkormányzatának egyébként szerződészegő magatartása folytán – ellehetetlenült.

A fentiekre tekintettel ezúton bejelentjük, hogy a Társulási megállapodás XIV/1. pontja alapján a Társulásból kiválunk. Mellékelten csatoljuk a kiválásra vonatkozó képviselő-testületi határozatot.

Bodmér Község Önkormányzatának a Társulásban fennálló tagsági jogának 2016. december 31. napjával történő megszűnésére tekintettel (miután mindkettő önkormányzat tagsági jogviszonya a falugondnoki szolgálattal függ össze) kérjük, hogy kiválásunk hatályát szintén 2016. december 31. napjával szíveskedjenek elfogadni. Más területen ugyanis a Társulás szolgáltatásait nem vesszük igénybe.

Kérjük továbbá, hogy haladéktalanul szíveskedjenek intézkedni a falugondnoki szolgálatot ellátó személy munkaviszonyának megszüntetése, így a feladatellátási megállapodás lezárása érdekében, mely jogviszony megszüntetésének valamennyi költségét (felmondási időre járó munkabér, végkielégítés, esetlegesen a lezárással kapcsolatos egyéb költségek) Bodmér Község Önkormányzatára hárítsák át, ugyanis a Feladatellátási megállapodás ellehetetlenülése Bodmér Község Önkormányzatának jogellenes magatartásán (szerződészegésén) alapul.

Kérjük, hogy a kiválás kapcsán történő elszámolás keretében a Társulási megállapodás XV/4. pontja szerint szíveskedjenek elszámolni a LNR 687 forgalmi rendszámú kisbusszal, amely Újbarok és Bodmér falugondnoki feladatainak ellátása érdekében került igazolhatóan a Társulás tulajdonába. Ezen vagyontárgy értékét – avagy magát a vagyontárgyat – egymás között egyenlő arányban kérjük megosztani e két önkormányzat között. A vagyontárggyal történő elszámolás a tagsági jogviszony megszűnését követő 30 napon belül kérjük figyelemmel arra, hogy a Társulás e két önkormányzat tagsági jogviszonyának megszűnését követően falugondnoki szolgáltatást nem lát el, így nem nélkülözhetetlen a kisbusz a Társulás részére.

Kérjük, hogy a költségek felesleges növelése érdekében mihamarabb szíveskedjenek intézkedni a falugondnok jogviszonyának megszüntetéséről, mert Bodmér Község Önkormányzatának magatartása miatt kénytelenek vagyunk mi is önállóan gondoskodni a szolgálat fenntartásáról.

Mielőbbi válaszukat és intézkedéseiket előre is köszönjük.

Újbarok, 2016. október 21.

Tisztelettel



Schnobl Ferenc
Újbarok Községi Önkormányzat
Képv.: Schnobl Ferenc
polgármester

Újbarok Község Önkormányzatának Képviselő-testülete

K i v o n a t

A 2016. október 20-án tartott testületi ülés jegyzőkönyvéből:

A Képviselő-testület jelenlévő 5 tagja 5 (öt) „igen” szavazattal, „nem” szavazat és „tartózkodás” nélkül a következő határozatot hozza:

Újbarok Községi Önkormányzat Képviselő-testületének 125/2016. (X. 20.) határozata

**a Csákvári Önkormányzati Társulás által biztosított falugondnoki szolgálat jövőbeni igénybevételéről és
a Csákvári Önkormányzati Társulás Társulási Megállapodásának a Társulási Tanács által javasolt IV. sz. módosításáról**

Újbarok Községi Önkormányzat Képviselő-testülete (Képviselő-testület) a Csákvári Önkormányzati Társulás (Társulás) Társulási Tanácsának a Csákvári Önkormányzati Társulás Társulási Megállapodása IV. számú módosításának jóváhagyásáról szóló 49/2016. (X. 11.) határozatát megtárgyalva az alábbi határozatot hozza:

A Képviselő-testület megállapítja, hogy a Társulás keretein belül külön feladatellátási megállapodásban rögzítettek szerint üzemeltetett falugondnoki szolgálat fenntartási költségének az Újbarok Községi Önkormányzatra eső - Bodmér Község Önkormányzata szerződészegő magatartása miatt várhatóan 2017. január 1-jével jelentősen mértékben megnövekvő - feladatarányos részét nem tudja finanszírozni, de a kizárólag Újbarok Községi Önkormányzat általi finanszírozás a felelős gazdálkodás követelményével semmiképp nem is volna összeegyeztethető.

A Képviselő-testület megállapítja, hogy a Társulás, Bodmér Község Önkormányzata és Újbarok Községi Önkormányzat között a falugondnoki szolgáltatásra vonatkozóan 2013. december 30-án legalább öt éves időtartamra kötött megállapodás Bodmér Község Önkormányzata által történt jogszerűtlen (idő előtti) felmondása és ezzel szoros összefüggésben a Társulási Megállapodásnak a Társulási Tanács 49/2016. (X. 11.) határozata szerinti módosítása a falugondnoki szolgálat fenntartásának a körülményeit jelentős mértékben változtatná meg Újbarok Községi Önkormányzat lényeges jogi és gazdálkodási érdekét sértve.

Mindezekre tekintettel

- I. A Képviselő-testület a Társulás Társulási Megállapodása IV. számú, a Társulási Tanács 49/2016. (X. 11.) határozatában foglaltak szerinti tartalmú módosítására vonatkozó javaslatot nem fogadja el.
- II. A Képviselő-testület bejelenti Újbarok Községi Önkormányzatnak a Csákvári Önkormányzati Társulásból 2016. december 31-i nappal történő kiválására vonatkozó szándékát, és kéri a Társulási Tanács hozzájárulását Újbarok Községi Önkormányzat tagsági jogviszonyának 2016. december 31-ével történő megszüntetéséhez.

- III. A Képviselő-testület a Társulási Megállapodás IV. számú módosítását a Társulási Tanácsnak akként javasolja előkészíttetni, hogy abban Újbarok Községi Önkormányzat tagként már ne szerepeljen.
- IV. A Képviselő-testület kéri és javasolja a Csákvári Önkormányzat Társulásnak, hogy a Csákvári Önkormányzati Társulás munkáltatóként a falugondnok munkaviszonyának a megszüntetése érdekében mielőbb intézkedjék. A Képviselő-testület kéri a falugondnok munkaviszonyának a megszüntetésével felmerülő költségeknek a jogellenesen eljáró Bodmér Község Önkormányzatára terhelését – tekintettel arra, hogy feladatellátási szerződés továbbiakban történő megghiúsulása teljes mértékben Bodmér Községi Önkormányzat szerződésszegő magatartására vezethető vissza.
- V. A Képviselő-testület kéri a falugondnoki feladatellátás megszűnésére tekintettel a falugondnoki feladatellátás biztosítása céljából a Csákvári Önkormányzati Társulás tulajdonába került LNR 687 forgalmi rendszámú IVECO típusú autóbusz elszámolását (kiadását) a kilépéssel kapcsolatos elszámolás keretében a Csákvári Önkormányzati Társulás részéről Bodmér Község Önkormányzata és Újbarok Községi Önkormányzat irányában.

Határidő: Társulásnak és Bodmér Község Önkormányzatának megküldésre azonnal

Felelős: polgármester

K.m.f.

Schnobl Ferenc sk.
polgármester

Dr. Riegelman Henrik sk.
jegyző

A kivonat hitelélül:

Ferenc Schnobl



Cyp: 2016. 10. 25.

CSÁKVÁRI ÖNKORMÁNYZATI TÁRSULÁS



Ikt. szám: CSÖT/41/2/2016
Ügyintéző: Zsichla Gergely

Tárgy: A Csákvári Önkormányzati Társulásból való kiválásról
Mellékletek: -

Újbarok Község Önkormányzata
Schnobl Ferenc polgármester részére

Újbarok
Fő utca 33.
2066

Tisztelt Polgármester Úr!

2016. október 21. napján kelt, 27-13/2016 iktatószámú levelére az alábbiakat válaszolom:

1. A Csákvári Önkormányzati Társulás Társulási Tanácsa 49/2016. (X. 11.) határozatában - 5 jelenlévő tag, 5 igen szavazatával - döntött a Társulási Megállapodás IV. számú módosításáról, amelyet a munkaszervezet jóváhagyás céljából megküldött Újbarok Község Önkormányzatának. A Társulási Megállapodás módosítására egyes közfeladat-ellátások (védőnői, falugondnoki) változása miatt van szükség.

2. Mint ismert Gánt és Bodmér községek 2017. január 1-jével a Társulás fenntartásában működtetett Védőnői Szolgálat keretében tudják csak ellátni az egészségügyi alapellátásról szóló 2015. évi CXXIII. törvény 5. § (1) bekezdés d) pontjában előírt kötelező védőnői feladat-ellátásukat. A nevezett települések kérelmüket a Védőnői Szolgálatba való felvételhez benyújtották, amelyet a Társulási Tanács 48/2016. (X. 11.) határozatával - 5 jelenlévő tag, 5 igen szavazatával - elfogadott.

A Magyarország helyi önkormányzatairól szóló 2011. évi CLXXXIX. törvény (a továbbiakban: Mőtv.) 10. § (1) bekezdése előírja, hogy „[A] helyi önkormányzat ellátja a törvényben meghatározott kötelező és az általa önként vállalt feladat- és hatásköröket.” Az Alaptörvényből levezethető – Alaptörvény 32. cikk (1) bekezdés l) pont – feladat- és hatáskör gyakorlás nem csak önkormányzati kötelezettség, hanem azok ellátásának biztosításához való jogot is jelenti. Tehát a Társulási Megállapodás IV. számú módosításának elfogadása elsősorban a fent nevezett települések védőnői feladat-ellátását szolgálja, amelynek el nem fogadása módosító javaslat megtétele nélkül a Társulás – továbbá a tagönkormányzatok – működését veszélyezteti.

A Csákvári Önkormányzati Társulás Falugondnoki Szolgálatot is működtet, Bodmér község kiválásával változik az ellátási terület. Ez is indokolja a Társulási Megállapodás módosítását. A szociális igazgatásról és szociális ellátásokról szóló 1993. évi III. törvény 60. § (6) bekezdése alapján „ugyanazon ellátási területen csak egy falugondnoki szolgálat, illetve egy tanyagondnoki szolgálat működtethető.”

3. A Csákvári Önkormányzati Társulásból való kiválás alapfeltételeit a Mőtv. írja le, amelynek 89. § (1) bekezdésével összhangban a Társulási Megállapodás Ön által hivatkozott XIV./1. pontja évente két alkalommal engedi a Társulásból való kiválást. Ugyan azon szakasz (2) bekezdése kogens szabályként a kiválás napját megelőző legalább hat hónappal korábbi minősített többséggel hozott döntést ír elő a képviselő-testület számára. Erről a döntésről értesíteni is kell a Társulási Tanácsot. Ezen hat hónappal korábban hozott döntéstől kizárólag törvény térhet el, az Ön által 2016. október 24. napján bejelentett Újbarok Község Önkormányzata a Csákvári Önkormányzati Társulásból 2016. december 31. hatállyal történő kiválását a Mőtv., mint sarkalatos törvény kizárja.

Tájékoztatom, hogy a Csákvári Önkormányzati Társulás Társulási Megállapodása XIV./1. pontja értelmében a Társulásból bármelyik résztvevő évente június 30. vagy december 31. napjával kiválhat. Újbarok Község Önkormányzata kiválásának bejelentése 2016. október 24. napján a munkaszervezethez beérkezett. A bejelentés alapján Újbarok kiválására legkorábban 2017. június 30. napján van lehetőség. A kiválás szándékának bejelentése a kiválás napjáig visszavonható.


Felhívom figyelmét, hogy a kiválni szándékozó tagönkormányzatnak is fennáll a Megállapodás módosítási kötelezettsége, függetlenül a kiválás okától.

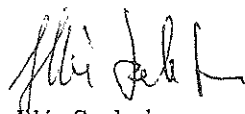
Amennyiben Újbarok Község Önkormányzata számára pénzügyi jellegű akadályt jelent a Falugondnoki Szolgálat fenntartása, úgy alternatívaként szolgálhat az, hogy a Társulásból való kiválás nélkül kérelmükre 2016. december 31-vel megszüntethető a Falugondnoki Szolgálat.


Kérem Polgármester Úr szíves együttműködését a Társulási Megállapodás IV. számú módosításának elfogadásában, amennyiben ezt települése érdekeivel ellentétesnek tartja, úgy módosító javaslatait tegye meg.

Csákvár, 2016. október 25.

Tisztelettel:




Ilés Szabolcs
a Társulási Tanács elnöke



**ÚJBAROK KÖZSÉGI ÖNKORMÁNYZAT
POLGÁRMESTERE**

2066 Újbarok, Fő utca 33.

Tel.: (22) 262-218, Fax: (22) 591-031

E-mail cím: ujbarok@saarinfo.t-online.hu; titkarsag@saarinfo.t-online.hu
www.saar-ujb.hu

Ikt.sz.: 27-15/2016.

Tárgy: Társulási megállapodás
módosítása

Ü.i.: dr. Riegelman Henrik

Csákvári Önkormányzati Társulás

Illés Szabolcs elnök úr r.

CSÁKVÁR

Szabadság tér 9.

8083

Tisztelt Elnök Úr!

CSÖT/41/2//2016. számon iktatott levelére hivatkozva tájékoztatom, hogy Újbarok Községi Önkormányzat kiválásának a legkorábbi lehetséges időpontjaként 2017. június 30-át megjelölni nem ellenzem - tudomásul véve, hogy az Mőtv. rendelkezésével ellentétes döntést a Társulási Tanács semmilyen indokkal sem hozhat.

Ugyanakkor Újbarok Községi Önkormányzat Képviselő-testületének 125/2016. (X. 20.) határozatában foglaltaktól a kiválás időpontjának kivételével eltérni nem áll módomban, és ezt a Képviselő-testületnek sem szándékozom javasolni.

Tisztelt Elnök Úr hivatkozott levelének 1. pontjában foglaltakra reagálva megjegyezném, hogy a Csákvári Önkormányzati Társulás Társulási Tanácsa arról is egyhangú döntést hozott korábban, hogy Bodmér Község Önkormányzatának a falugondnoki szolgáltatásra vonatkozóan kötött megállapodás egyoldalú, idő előtti felmondását deklaráló döntése szerződésszegő, jogszerűtlen és ezért a Társulás mint szerződő fél által el nem fogadható. A Társulási Tanácsnak a háromoldalú falugondnoki megállapodás egyoldalú felmondását elutasító döntésével meglátásom szerint a Társulási Megállapodás IV. sz. módosítására vonatkozóan megküldött javaslat egyáltalán nincs összhangban, és ez Újbarok Községi Önkormányzat érdekét súlyosan sérti.


Figyelembe véve azonban azt a körülményt is, hogy két település vitája miatt a lakosság ellátását is érintő tervezett módosítások végrehajtását ellehetetleníteni nem volna méltányos (és az nem is szándéka Újbarok Községi Önkormányzat Képviselő-testületének), elfogadom Elnök Úr arra vonatkozó javaslatát, hogy a IV. sz. módosítás tervezete akként kerüljön módosításra, hogy abban Újbarok Községi Önkormányzat (feladatellátásban részt nem vevő) tagként még szükségszerűen szerepeljen, de a falugondnoki szolgálat mint a Társulás által ellátott feladat már nem.

Újbarok Községi Önkormányzat Képviselő-testülete 125/2016. (X. 20.) határozatának módosítását ebben az esetben látom lehetségesnek – azzal, hogy a falugondnoki szolgálat megszüntetésével felmerülő költségeknek a jogellenesen eljáró Bodmér Község Önkormányzatára terheléséhez továbbra is ragaszkodunk.

A további jó partneri kapcsolat reményében kérem Tisztelt Elnök Urat, hogy a Társulási Megállapodás IV. számú módosításának a fentiek figyelembevételével előkészített tervezetét szíveskedjen a Társulási Tanács elé terjeszteni.

Újbarok, 2016. október 25.

Tisztelettel



Újbarok Községi Önkormányzat
Képv.: Schnobl Ferenc
polgármester



ELŐTERJESZTÉS

A Képviselő-testület 2016. október 26-i nyilvános ülésének 2. napirendi pontjához

Tárgy: Nyertes vis maior pályázat megvalósítására pályázat kiírása

Az előterjesztést készítette: Farkas-Bozsik Annamária ügyintéző
Előterjesztő: Balogh István polgármester

Tisztelt Képviselő-testület!

A vis maior támogatással kapcsolatban a szeptemberi testületi ülésen a 95/2016. (IX.28.) határozat értelmében a Képviselő-testület felkérte a Hivatalt, hogy készítsen pályázati kiírás a támogatott munkák elvégzésre. A pályázat meghívásos, ami azt jelenti, hogy 3 generálkivitelező cégnek küldjük meg és a legjobb árajánlatot tevő cég végezheti a kivitelezési munkákat.

A meghívandó pályázók a következők:

1. Gózon János egyéni vállalkozó
2. Geotechnika 84 Kft.
3. A+S Kereskedelmi és Szolgáltató Kft.

A megkeresett vállalkozóknak az alábbi pályázati kiírás kerülne kiküldésre:

Pályázat

Bodmér Község Önkormányzata pályázatot hirdet a 9/2011. (II.15.) Korm. rendelet alapján elnyert vis maior támogatás keretében munkák elvégzésre.

1. Az elvégzendő munkák megnevezése:

<i>Munkanem megnevezése</i>	<i>Hrsz.</i>	<i>Érintett terület nagysága</i>
<i>A Bodméri- vízfolyás kotrása a 2+835-3+976 km szelvények között gépi erővel kotrás után rézsű képzéssel. Folyamatos közmű felügyelttel!</i>	<i>029 hrsz. 60 hrsz.</i>	<i>1600 fm.</i>
<i>Aláüregelődött burkolatvégek lezárása a közúti híd al- és fel-vizén monolit betonszegéllyel (C20/12/helyi iszapkitermeléssel, zsálužással, száraz munkatér biztosítása mellett, egyoldali eltereléssel, munkatér szivattyús víztelenítése mellett.</i>	<i>60 hrsz.</i>	<i>0,5 m³</i>
<i>Mederkikagylósodás bevédeése közúti híd al- és fel-vizén szárazon rakott vízépítési terméskővel TERFIL szövet ágyazaton.</i>	<i>60 hrsz.</i>	<i>0,8 m³</i>
<i>3+750 km szelvényben lévő híd</i>	<i>65/2 hrsz.</i>	<i>4 db</i>

jobb parti szárnyfáltámasztása fagyálló vízépítési terméskövel, anyag helyszínre szállítással, száraz munkatér biztosítása mellett egyoldali eltereléssel, munkatér szivattyús víztelenítése mellett.		
Közúti áttereszek tisztítása vizsugárral 10m/átteresz.	65/1 hrsz. 65/2 hrsz.	60 fm.
3+653 km szelvényben lévő bejáró híd újra aszfaltozása	65/2 hrsz. 8.hrsz-ú ingatlanra bevezető híd	18 m ²
A 3+608-3+781 km szelvények közötti az út jobb oldali padkájának nyesése, iszaptalánítása, nyesett anyag elszállítása 500m-en belüli elhelyezéssel.	65/2 hrsz.	173 fm.

2. **Részvételi feltételek:** a pályázat meghívásos így csak a megkeresett cégek nyújthatnak be pályázatot.

3. **A pályázatban meg kell jelölni:**

- a pályázó cégkivonatát, és a cégjegyzésre jogosult személy/ személyek aláírási címpéldányát,
- az ajánlatban szereplő vállalási ár fizetésének módját, és ütemezését, amely nem lehet hosszabb, mint a kivitelezés befejező időpontját követő 30 nap,
- a pályázattevő nyilatkozatát, hogy a pályázatban szereplő dokumentumokat megismerte, és magára nézve kötelezőnek elfogadta,
- a pályázó vállalja, hogy a kivitelezéshez szükséges engedélyeket, és dokumentumokat saját költségén beszerzi.

4. A kivitelezés során előleg számla, és pótmunka számla benyújtására nincs lehetőség, azonban a szerződés szerint résszámlák benyújtására igen.

5. **A pályázat beérkezési határideje: 2016. november 10. 16.00 óra a határidőn túl érkezett pályázatokat nem lehet figyelembe venni a bírálat során.**

Az elbírálás határideje 2016. november 30.

A benyújtás módja:

- postai úton: Csákvári Közös Önkormányzati Hivatal címére történő megküldéssel (8083 Csákvár, Szabadság tér 9.)
- **személyesen:** Csákvári Közös Önkormányzati Hivatal –Titkárság (Csákvár Szabadság tér 9. I. emelet.)

A pályázatot kérjük zárt borítékban benyújtani, borítékon feltüntetni a pályázó nevét, és címét (lehetőség szerint telefonszámát, email címét) a borítékra kérjük írják rá „ Bodméri pályázat”.

6. **A pályázatok értékelése:**

A borítékbontás, és az eredményhirdetés nyilvános, azonban a bírálat zárt eljárásban történik, a pályázati határidőt követő testületi ülésen.

A generál kivitelezési szerződés aláírása a nyertes pályázóval az elbírálást, és kiértékelést követően kerülhet sor.

A kivitelezési munkákat legkorábban 2017. áprilisban lehet megkezdeni, a befejezés és műszaki átvétel időpontja legkésőbb 2017. június 30.

7. Az eredményről történő értesítés ideje 2016. december 31-ig.

8. **Egyéb feltételek:**

- az ajánlatkérő fenntartja azon jogát, hogy indoklás nélkül eredménytelenné nyilvánítsa a pályázatot,
- a pályázatkérő fenntartja azon jogát, hogy a nyertes pályázó visszalépése esetén a szerződés megkötésére a következő legkedvezőbb ajánlatot tevő pályázóval történjen,
- ajánlatkérő az ajánlattételi határidő lejártáig visszavonhatja az ajánlati felhívást,

A felhívással, a pályázat részleteivel kapcsolatos további információ kérhető a Csákvári Közös Önkormányzati Hivatalban (8083 Csákvár, Szabadság tér 9.-Farkas-Bozsik Annamária ügyintézőnél, tel.: 06 30 225 92 90, email: furkasbozsik@csakvar.hu)
Bodmér, 2016. október 26.

Bodmér Község Önkormányzata
képviselőtében:

Balogh István sk.
polgármester

Kérem a Tisztelt Képviselő-testületet, hogy a pályázattal kapcsolatban hozza meg döntését.

Határozati javaslat

**Bodmér Község Önkormányzata Képviselő-testületének
.../2016 (X.26.) határozata
Vis maior támogatással kapcsolatos pályázat kiírásáról**

Bodmér Község Önkormányzatának Képviselő-testülete megismerte a pályázati kiírással kapcsolatos előterjesztést, és a következő kiegészítésekkel elfogadja:

- a pályázat beérkezési határideje **2016. november 10. 16.00 óra**
- az elbírálás határideje: **2016. november 30.**
- az eredményről történő értesítés határideje: **2016. december 31.**

Felkéri a Hivatalt, hogy a határozatban szereplő módosításokkal egészítse ki a pályázatot és küldje meg azt az előterjesztésben szereplő kivitelező cégek részére.

Határidő: azonnal

Felelős: jegyző



ELŐTERJESZTÉS

A Képviselő-testület 2016. október 26-i nyilvános ülésének 3. napirendi pontjához

Tárgy: Közterületek elnevezéséről, elnevezésük megváltoztatásáról és a házsámozás rendjéről szóló rendelet felülvizsgálata

Az előterjesztést készítette: Zsichla Gergely önkormányzati és társulási irodavezető
Előterjesztő: Tóth Jánosné címzetes főjegyző

Tisztelt Képviselő-testület!

A közterületek elnevezéséről, elnevezésük megváltoztatásáról és a házsámozás rendjéről szóló 10/2014. (XII.1.) önkormányzati rendelet felülvizsgálata során megállapítást nyert, hogy a felhatalmazó rendelkezés már nem jó, az új jogalkotásról szóló törvény szerint a felhatalmazást tartalmazó bevezető részben foglaltakat módosítani nem lehet ezért mindenképpen indokolt új rendelet megalkotása.

Az új szabályozás már megfelel a jogalkotásról szóló törvény előírásainak, továbbá pontosításra kerültek a joganyagban használt fogalmak is ezzel is segítve a jogértelmezést, amely növeli a jogbiztonságot.

Az új rendelet a jelenleg hatályos rendelettől tartalmilag csak néhány pontban különbözik, a változtatások többségükben új jogokat és kötelezettségeket nem keletkeztetnek, csupán a törvényességnek való maradéktalan megfelelést szolgálják. A hatályos és a tervezett rendelet összevetését az előterjesztés 1. számú melléklete, az eltérések magyarázatát az általános indokolás tartalmazza.

Kérem a Tisztelt Képviselő-testületet, hogy a rendelet-tervezetről dönteni szíveskedjen.

Rendelet-tervezet:

Bodmér Község Önkormányzata Képviselő-testületének .../2016. (... ..) önkormányzati rendelete a közterületek elnevezéséről, elnevezésük megváltoztatásáról és a házsámozás rendjéről

Bodmér Község Önkormányzatának Képviselő-testülete Magyarország helyi önkormányzatairól szóló 2011. évi CLXXXIX. törvény 143. § (3) bekezdésében kapott felhatalmazás alapján, az Alaptörvény 32. cikk (1) bekezdés a) pontjában meghatározott feladatkörében eljárva a következőket rendeli el:

1. Általános rendelkezések

1. § (1) A rendelet célja a közterület- és településrész-nevek, valamint a házsámozás megállapításának szabályozása a település működéséhez szükséges tájékozódás elősegítése érdekében.
(2) A rendelet hatálya az ingatlanok tulajdonosaira, kezelőire, illetve azokat bármely jogcímen használókra terjed ki.

2. § E rendelet alkalmazásában

1. *épület*: az épített környezet alakításáról és védelméről szóló 1997. évi LXXVIII. törvény 2.§ 10. pontjában meghatározott építmény,

2. *házsám*: a központi címregiszterről és a címkezelésről szóló 345/2014. (XII.23.) Korm. rendelet szerinti megjelölés,

3. *közterület*: az épített környezet alakításáról és védelméről szóló 1997. évi LXXVIII. törvényben meghatározott közterület.

4. *közterületnév*: a központi címregiszterről és a címkezelésről szóló 345/2014. (XII.23.) Korm. rendelet szerinti megjelölés,

5. *településrésznév*: a központi címregiszterről és a címkezelésről szóló 345/2014. (XII.23.) Korm. rendelet szerinti megjelölés.

2. A közterületek elnevezésének általános szabályai

3. § (1) A település belterületén, vagy beépítésre szánt területén – a (2) bekezdésben foglalt kivétellel – minden közterület önálló névvel rendelkezik.

(2) Nem rendelkeznek önálló névvel az olyan zsákutcák, kiszolgáló utak, amelyekhez a kapcsolódó ingatlanok számozása másik közterületen már megtörtént, illetve a mezőgazdasági jellegű dűlőutak.

(3) Új közterületet a bejegyzését követő 90 napon belül el kell nevezni.

(4) Az elnevezett közterület természetes folytatásaként nyíló új közterületi szakasz a már elnevezett közterület nevét veszi fel.

(5) Közterületnek csak egy elnevezése lehet.

3. Személyről történő közterület-elnevezés

4. § (1) A közterületnév előtagja megegyezik a személy által használt családi- és utónévvel.

(2) Családi név önmagában akkor alkalmazható, ha a névadó családnévéről is ismert, illetve az elnevezés egy családról történik.

(3) A névadó személy hivatása, foglalkozása a közterület nevében akkor jelenik meg, ha ez szorosan kapcsolódik a személynévhez.

(4) A személyről szóló elnevezés előtt a névadó ismert közeli hozzátartozójának hozzájárulása szükséges.

5. § Közterület olyan elhunyt személyről nevezhető el, aki

a) a magyar nép történetében kiemelkedő tettet vitt végbe, vagy életpályája alapján emlékének megőrkítésére érdemes

b) a település életében, történetében kiemelkedő jelentőségűt alkotott, vagy tevékenységével jelentősen hozzájárult Bodmér fejlődéséhez

c) az emberiség egyetemes történetében munkássága, tevékenysége alapján nemzetközi hírnévre tett szert.

6. § (1) A közterület bármely okból történő megszűnésével a közterületnév is megszűnik.

(2) A megszűnt közterület nevét a hatályos jogszabályok alapján vezetett címnyilvántartás továbbra is tartalmazza a megszűnés okának és idejének feltüntetésével.

7. § (1) A közterület nevét a tájékozódást segítő közterületnév tábla tünteti fel.

(2) A közterületnév tábla kihelyezése, karbantartása és pótlása önkormányzati feladat.

8. § (1) A közterületnév tábla a közterület kezdetén és végén, a betorkolló utca mindkét oldalán, továbbá az egy oldalról betorkolló utca tengelyében az átellenes oldalon kerül elhelyezésre.

(2) A közterületnév tábla épületen, kerítésen vagy egyéb tartószerkezeten kerül rögzítésre.

(3) A közterületnév tábla elhelyezését és az ezzel kapcsolatos tevékenységet az ingatlan tulajdonosa, kezelője, vagy használója azt köteles eltérni, valamint jogosult a közterületnév tábla elhelyezésével okozott kárának megtérítésére.

(4) A lakótelek területén elhelyezett közterületnév tábla láthatóságát, tisztaságát az ingatlan tulajdonosa, kezelője vagy használója köteles biztosítani.

(5) A közterületnév táblán és annak egy méteres körzetében reklám nem helyezhető el.

9. § A közterület nevének megváltozása esetén a régi közterületnév tábla az elnevezés megváltozásától számított két évig piros vonallal áthúzva a helyén marad az új elnevezést jelző közterületnév táblával együtt.

4. Az ingatlanok számozása

10. § (1) A névvel ellátott közterületekhez tartozó belterületi építési telkeket és épületeket számozással kell ellátni. Azonos közterülethez tartozó ingatlanok azonos házszámmal nem jelölhetők.

(2) Az (1) bekezdés alól kivételt képeznek a garázs céljára kialakított telkek.

(3) Az ingatlan házszámának megállapításáról a jegyző határozatban rendelkezik, amelyet az érintett ingatlan tulajdonosa köteles ingatlan-nyilvántartási átvezetésre továbbítani.

(4) Az ingatlan számozását megváltoztatni csak abban az esetben lehet, ha:

a) az ingatlan házszáma a földhivatali ingatlan-nyilvántartásban nem szerepel, csak helyrajzi számmal meghatározott, vagy

b) több azonos közterületnév és azonos házszám szerepel a földhivatali ingatlan-nyilvántartásban, vagy

c) az ingatlan közterület házsorában elfoglalt egyedi számszaki megjelölése nem a kialakult növekvő számsorban található, vagy

d) ingatlan megosztására, vagy

e) ingatlanok egyesítésére kerül sor.

(5) A házszám megváltoztatására irányuló eljárás hivatalból, vagy annak a személynek a kérelmére indul, akinek a házszám megváltoztatásához jogos érdeke fűződik.

11. § (1) Az alátörés nélkül házszámozott ingatlan telekmegosztása után az újonnan kialakított telkek számának megfelelően, a számsor növekedésének irányában a pozitív egész számból képzett arab számmal megjelölt házszám a „/” jellel és a latin ábécé kisbetűivel alátörést kap.

(2) Telekegyesítés után keletkezett ingatlan az egyesített ingatlanok legkisebb sorszámát tartja meg.

(3) Új névvel ellátott közterület földhivatali átvezetését követő döntés megérkezésétől számított 30 napon belül a jegyző gondoskodik az érintett ingatlanok házszámozásáról.

12. § (1) Házszámozással még nem érintett, elnevezett közterületen a számozás egyes számmal kezdődik, majd az egész számok kihagyás nélkül emelkednek a közterülethez csatlakozó belterületi földrészig, a (2) - (4) bekezdésben foglaltak szerint.

(2) Az ingatlanok számozása út, utca, köz, sétány esetén úgy kerül megállapításra, hogy a számok növekedése a település központjától kifelé haladó irányt követi, és

a) a közterület bal oldalára a páratlan,

b) a közterület jobb oldalára a páros számok kerülnek.

(3) A (2) bekezdésben nem említett közterület jellegek esetében az érintett közterülethez tartozó ingatlanok számozása a magasabb rendű közút irányából kezdődik.

(4) Terek házszámozása a tér közepén állva az óramutató járásával megegyező irányban kerül kialakításra. A számozás a felsőbb rendű úttól kezdődik.

(5) Az ingatlanok számozásánál kiegészítő jelzésként nagybetűk is alkalmazhatók.

(6) Ahol már kialakult az ingatlanok számozása, a közterület további részén a házszámozás emelkedő számsorrendben folytatásra kerül.

(7) Saroktelek esetében az ingatlan számozását azon közterületről kell megállapítani, amelyen a gyalogos közlekedésre alkalmas kapubejárat van.

(8) A társasházak kivételével egy teleknek csak egy házszáma lehet.

(9) Társasházak esetén minden lépcsőház önálló házszámmal rendelkezik.

5. Házszám tábla kihelyezésének szabályai

13. § A házszám táblát a gyalogos kapubejáróval szemben állva, közterületről, illetve a magánútról jól látható helyen, a házfalra vagy a közterülettel határos kerítésre kell elhelyezni.

14. § (1) Az ingatlantulajdonos köteles az ingatlant a megfelelő házszám táblával ellátni, és a karbantartásáról a saját költségén gondoskodni. A tábla kihelyezését a használatbavételi engedély jogerőre való emelkedését követő 30 naptári napon belül, a szükséges cserét a hiány vagy megrongálódás észlelésétől számított 15 naptári napon belül a tulajdonos köteles elvégezni.

(2) A házszám táblán a ház számozásán kívül a közterület neve is szerepelhet, más szót vagy szöveget szerepeltetni tilos. A házszámozás tábláján a közterület elnevezése nem térhet el az önkormányzat határozatában szereplő névtől.

15. § (1) A nem valóságos állapotnak megfelelő, hiányzó, vagy nem a 12. §-ban foglalt módon kifüggesztett házsám táblák pótlására, lecserélésére a jegyző a tulajdonost kötelezheti.

(2) Az elhelyezett házsám tábla megrongálása, beszenyezése, számozásának megváltoztatása vagy olvashatatlanná tétele, illetőleg eltávolítása – karbantartás, csere és a 8. §-ban szabályozott eset kivételével – tilos.

16. § Közterület elnevezése esetén, vagy házsám szám hivataltól indult megváltozása esetén az állampolgárt lakcím-bejelentési kötelezettség nem terheli, a lakcímkártyába, személyi igazolványba történő bejegyzés költségét az önkormányzat átvállalja.

6. Hatásköri és eljárási szabályok

17. § A képviselő-testület hatáskörébe tartozik a településrésznév megállapítása, a közterületek nevének megállapítása és módosítása.

18. § A közterületi térképek és tájékoztató térképvázlatok, továbbá a közterületnév táblák kihelyezéséről, pótlásáról a házsám szám megállapításáról, az érvénytelen táblák eltávolításáról és annak folyamatos ellenőrzéséről a jegyző gondoskodik.

7. Záró rendelkezések

19. § (1) Ez a rendelet kihirdetését követő napon lép hatályba.

(2) A rendelet hatálybalépését megelőzően megállapított és kihelyezett házsám számok – azok megváltoztatásának szükségességéig – továbbra is érvényben maradnak.

20. § Hatályát veszti a közterületek elnevezéséről, elnevezésük megváltoztatásáról és a házsám szám rendjéről szóló 10/2014. (XII.1.) önkormányzati rendelet.

Balogh István
polgármester

Tóth Jánosné
címetes főjegyző

ZÁRADÉK:

A rendeletet a mai napon kihirdettem.

Bodmér,

Tóth Jánosné
címetes főjegyző

Általános indokolás

A hatályos rendelet felhatalmazó részét a jogalkotásról szóló törvény előírásai alapján módosítani nem lehet, így csak és kizárólag új jogszabály megalkotása lehetséges. A jelenlegi rendelet-tervezet megfelel a magasabb szintű jogszabályok előírásainak és illeszkedik a jogalkotás követelményeihez.

A rendelet-tervezetben pontosításra kerültek bizonyos fogalmak (például: közterületnév, közterület tábla, házsám tábla) a rendeletben való egységes alkalmazásuk indokolt.

Ennek megfelelően a korábbi jogszabályt a közterületek elnevezéséről, elnevezésük megváltoztatásáról és a házsám szám rendjéről szóló 10/2014. (XII.1.) önkormányzati rendelet hatályon kívül kell helyezni.

Előzetes hatásvizsgálat

1. Várható társadalmi-gazdasági hatása: A településen való tájékozódást segítő egységes szabályozás alapján. Gazdasági hatása nincs a rendelet megalkotásának.
2. Várható költségvetési hatása: A korábbi szabályozást alkalmazva, a közterületnév tábla kihelyezésével összefüggésben keletkezik költsége az önkormányzatnak.
3. Várható környezeti következmények: Környezeti következménye nincs.

4. Várható egészségügyi következmények: Egészségügyi következménnyel nem jár a rendelet alkotás.
5. Adminisztratív terheket befolyásoló hatása: A korábbi szabályozást alkalmazva adminisztratív terhek a házsámozásnál jelentkeznek.
6. A rendelet megalkotásának szükségessége: A jelenleg hatályos szabályozás nem felel meg a jogalkotás szabályainak. A rendelet újraszabályozása szükségszerű.
7. A rendelet alkalmazásához szükséges személyi, szervezeti és tárgyi feltételek rendelkezésre állnak.

Bodmér, 2016. október 18.

Tóth Jánosné
címzetes főjegyző

1. számú melléklet

Bodmér Község Önkormányzata Képviselő-testületének 10/2014. (XII.01.).../2016. (... ..) önkormányzati rendelete a közterületek elnevezéséről, elnevezésük megváltoztatásáról és a házsámozás rendjéről

Bodmér Község Önkormányzatának Képviselő-testülete a Magyarország Alaptörvénye 32. cikk (2) bekezdésében és a Magyarország helyi önkormányzatairól szóló 2011. évi CLXXXIX. törvény 143. § (3) bekezdésében kapott felhatalmazás alapján, az Alaptörvény 32. cikk (1) bekezdés a) pontjában meghatározott jogalkotói feladatkörében eljárva a következőket rendeli el:

1. A rendelet célja és hatálya

1. Általános rendelkezések

1.§. § (1) A rendelet célja a közterület- és településrész-nevek, valamint a házsámozás megállapításának szabályozása a ~~várostelepülés~~ működéséhez szükséges tájékozódás elősegítése érdekében.

(2) A rendelet hatálya ~~Bodmér Község közigazgatási területére, valamint az érintett~~ ingatlanok tulajdonosaira, kezelőire, illetve azokat bármely jogcímen használókra terjed ki.

2. § E rendelet alkalmazásában

1. épület: az épített környezet alakításáról és védelméről szóló 1997. évi LXXVIII. törvény 2.§ 10. pontjában meghatározott építmény,

2. házsám: a központi címregiszterről és a címkezelésről szóló 345/2014. (XII.23.) Korm. rendelet szerinti megjelölés,

3. közterület: az épített környezet alakításáról és védelméről szóló 1997. évi LXXVIII. törvényben meghatározott közterület.

4. közterületnév: a központi címregiszterről és a címkezelésről szóló 345/2014. (XII.23.) Korm. rendelet szerinti megjelölés,

5. településrésznév: a központi címregiszterről és a címkezelésről szóló 345/2014. (XII.23.) Korm. rendelet szerinti megjelölés.

2. A közterületek elnevezésének általános szabályai

2.§.3. § (1) A település belterületén, vagy beépítésre szánt területén – a (2) bekezdésben foglaltak kivételével foglalt kivétellel - minden közterület önálló névvel rendelkezik.

(2) Nem rendelkeznek önálló névvel az olyan zsákutcák, kiszolgáló utak, amelyekhez a kapcsolódó ingatlanok számozása másik közterületen már megtörtént, illetve a mezőgazdasági jellegű dűlőutak.

- (3) Új ~~közterület~~közterületet a bejegyzését követő 90 napon belül ~~megnevezésre kerül~~ kell nevezni.
- (4) Az elnevezett közterület természetes folytatásaként nyíló új közterületi szakasz a már elnevezett közterület nevét veszi fel.
- (5) Közterületnek csak egy elnevezése lehet.

3. Személyről történő közterület-elnevezés

~~3-§4. § (1) Közterületet csak elhunyt személyről lehet elnevezni.~~

~~(2) A közterület nevének közterületnév~~ előtagja megegyezik a személy által használt családi- és utónévvel.

~~(32) Családi név önmagában akkor alkalmazható, ha a névadó így, vagy így családnévéről is ismert, illetve az elnevezés egy családról történik.~~

~~(43) A névadó személy hivatása, foglalkozása a közterület nevében akkor jelenik meg, ha ez szorosan kapcsolódik a személynévhez.~~

~~(54) A személyről szóló elnevezés előtt a névadó ismert közeli hozzátartozójának hozzájárulása szükséges.~~

4-§5. § Közterület olyan *elhunyt* személyről nevezhető el, aki

- a magyar nép történetében kiemelkedő tettet vitt végbe, vagy életpályája alapján emlékének megőrkítésére érdemes
- a település életében, történetében kiemelkedő jelentőségűt alkotott, vagy tevékenységével jelentősen hozzájárult Bodmér fejlődéséhez
- az emberiség egyetemes történetében munkássága, tevékenysége alapján nemzetközi hírnévre tett szert.

5-§6. § (1) A közterület bármely okból történő megszűnésével a ~~neve~~közterületnév is megszűnik.

(2) A megszűnt közterület nevét a hatályos jogszabályok alapján vezetett címnyilvántartás továbbra is tartalmazza a megszűnés okának és idejének feltüntetésével.

6-§7. § (1) A közterület nevét a tájékozódást segítő *közterületnév* tábla tünteti fel.

(2) A ~~közterület elnevezését tartalmazó közterületnév~~ tábla kihelyezése, karbantartása és pótlása önkormányzati feladat.

7-§8. § (1) A ~~közterület névtáblája~~közterületnév tábla a közterület kezdetén és végén, ~~minden~~ betorkolló utca mindkét oldalán, továbbá az egy oldalról betorkolló utca tengelyében az átellenes oldalon kerül elhelyezésre.

(2) A ~~névtábla~~közterületnév tábla épületen, kerítésen vagy egyéb tartószerkezeten kerül rögzítésre.

(3) A ~~névtábla~~közterületnév tábla elhelyezését és az ezzel kapcsolatos tevékenységet az ingatlan tulajdonosa, kezelője, vagy használója *azt* köteles eltérni, *valamint* jogosult a ~~névtábla~~közterületnév tábla elhelyezésével okozott kárának megtérítésére.

(4) A lakótelek területén elhelyezett ~~névtábla~~közterületnév tábla láthatóságát, tisztaságát az ingatlan tulajdonosa, kezelője vagy használója köteles biztosítani.

(5) A ~~névtáblán és~~közterületnév táblán *és annak* egy méteres körzetében reklám nem helyezhető el.

~~8-§ A megváltozott közterületi nevek táblája~~9. § A közterület nevének megváltozása esetén a régi közterületnév tábla az elnevezés megváltozásától számított két évig piros vonallal áthúzva a helyén marad az új elnevezést jelző *közterületnév* táblával együtt.

4. Az ingatlanok számozása

9-§10. § (1) A névvel ellátott ~~közterületen~~ *azközterületekhez tartozó belterületi építési telkeket és épületeket számozással kell ellátni. Azonos közterülethez tartozó ingatlanok (belterületen lévő építési telkek, épületek) azonos házszámmal nem jelölhetők.*

(2) *Az (1) bekezdés alól kivételt képeznek a garázs céljára kialakított telkek kivételével számozással ellátottak. A közterületen több ingatlan azonos házszámmal nem jelölhető.*

(23) Az ingatlan házszámának megállapításáról a jegyző határozatban rendelkezik, amelyet az érintett ingatlan tulajdonosa köteles ingatlan-nyilvántartási átvezetésre továbbítani.

(34) Az ingatlan számozását megváltoztatni csak abban az esetben lehet, ha:

- a) az ingatlan házszáma a földhivatali ingatlan-nyilvántartásban nem szerepel, csak helyrajzi számmal meghatározott, vagy
- b) több azonos ~~utanev~~~~közterületnév~~ és azonos házszám szerepel a földhivatali ingatlan-nyilvántartásban, vagy
- c) az ingatlan ~~utak~~~~közterület~~ házsorában elfoglalt egyedi számszaki megjelölése nem a kialakult növekvő számsorban található, vagy
- d) ingatlan megosztására, vagy
- e) ingatlanok egyesítésére kerül sor.

(45) A házszám megváltoztatására irányuló eljárás hivatalból, vagy annak a személynek a kérelmére indul, akinek a házszám megváltoztatásához jogos érdeke fűződik.

~~10.§11. § (1) Telekmegosztás után a megosztott ingatlanok eredeti (Az alátörés nélküli) házszáma megszűnik, snélkül házszámozott ingatlan telekmegosztása után az újonnan kialakított telkek számának megfelelően, a számsor növekedésének irányában A/B/C stb. a pozitív egész számból képzett arab számmal megjelölt házszám a „/” jellel és a latin ábécé kisbetűivel alátörést kap.~~

(2) Telekegyesítés után keletkezett ingatlan az egyesített ingatlanok legkisebb sorszámát tartja meg.

(3) Új névvel ellátott közterület esetén a ház számozása a földhivatali átvezetéstátvezetését követő döntés megérkezésétől számított 30 napon belül elvégzésre kerül. a jegyző gondoskodik az érintett ingatlanok házszámozásáról.

~~11.§12. § (1) Házszámozással még nem érintett, elnevezett közterületen a számozás egyes számmal kezdődik, majd az egész számok kihagyás nélkül emelkednek a közterülethez csatlakozó belterületi földrészig, a (2)-) - (4) bekezdésben foglaltak szerint.~~

(2) Az ingatlanok számozása út, utca, köz, sétány esetén úgy kerül megállapításra, hogy a számok növekedése a város~~település~~ központjától kifelé haladó irányt követi, és

a) az ~~utcaa~~ közterület bal oldalára a páratlan,

b) az ~~utcaa~~ közterület jobb oldalára a páros számok kerülnek.

(3) ~~Egyéb esetben~~ A (2) bekezdésben nem említett közterület jellegek esetében az érintett közterület~~közterülethez tartozó ingatlanok~~ számozása a magasabb rendű közút irányából kezdődik.

(4) Terek házszámozása a tér közepén állva az óramutató járásával megegyező irányban kerül kialakításra. A számozás a felsőbb rendű úttól kezdődik.

(5) Az ingatlanok számozásánál kiegészítő jelzésként nagybetűk is alkalmazhatók.

(6) Ahol már kialakult az ingatlanok számozása, az ~~utcaa~~ közterület további részén a házszámozás emelkedő számsor ~~rendben~~ számsorrendben folytatásra kerül.

(7) Saroktelek esetében csak arra az ~~utca~~ az ingatlan számozását azon közterületről kell házszámot adni~~megállapítani~~, amelyen a gyalogos közlekedésre alkalmas kapubejárat van.

(8) A társasházak kivételével egy teleknek csak egy házszáma lehet.

(9) ~~Tömbtelken (társasházak~~Társasházak esetén) kialakított többszintes épületekben minden lépcsőház önálló házszámmal rendelkezik.

5. Házszám-tábla kihelyezésének szabályai

~~12.§13. §~~ A házszám-táblát a ház~~al~~ gyalogos kapubejáróval szemben állva, közterületről, illetve a magánútról jól látható helyen, a házfalra vagy az ~~utcaa~~ közterülettel határos kerítésre kell elhelyezni.

~~13.§14. § (1) Az ingatlan tulajdonosa~~ingatlantulajdonos köteles az ingatlant a megfelelő házszám-táblával ellátni, és a- karbantartásáról a saját költségén gondoskodni. A tábla kihelyezését a használatbavételi engedély jogerőre való emelkedését követő 30 naptári napon belül, a szükséges cserét a hiány vagy megrongálódás észlelésétől számított 15 naptári napon belül a tulajdonos köteles elvégezni.

(2) A házszám-táblán a ház számozásán kívül a közterület neve is szerepelhet, más szót vagy szöveget szerepeltetni tilos. A házszámozás tábláján a közterület elnevezése nem térhet el az önkormányzat határozatában szereplő névtől.

~~14.§15. § (1) A nem valóságos állapotnak megfelelő, hiányzó, vagy nem a megfelelő módon (12.§- szerinti) §-ban foglalt módon kifüggesztett házszám-táblák pótlására, lecserélésére a jegyző a tulajdonost kötelezheti, terhére elrendelheti, a tulajdonos az ingatlanán a házszám tábla esere munkálatait tűrni köteles.~~

(2) Az elhelyezett házszám-tábla megrongálása, beszennyezése, számozásának megváltoztatása vagy olvashatatlanná tétele, illetőleg eltávolítása – karbantartás, csere és a 8. §-ban szabályozott eset kivételével – tilos.

15. § 16. § Közterület elnevezése esetén, vagy házszámozás hivatalból indult megváltozása esetén az állampolgárt lakcím-bejelentési kötelezettség nem terheli, a lakcímkártyába, személyi igazolványba történő bejegyzés költségét az önkormányzat átvállalja.

6. Hatásköri és eljárási szabályok

16. § 17. § A képviselő-testület hatáskörébe tartozik a ~~település-rész-nevének~~ településrész-név megállapítása, a közterületek nevének megállapítása és módosítása.

17. § 18. § A közterületi térképek és tájékoztató térkép-vázlatok, továbbá az ~~útea-névtábla~~ közterület-név táblák kihelyezéséről, pótlásáról a házszámozás megállapításáról, az érvénytelen táblák eltávolításának ~~eltávolításáról~~ és annak folyamatos ellenőrzéséről a Csákvári Közös Önkormányzati Hivataljegyző gondoskodik.

7. Záró rendelkezések

18. § 19. § (1) Ez a rendelet ~~2014. december 1. napján~~ kihirdetését követő napon lép hatályba ~~azzal, hogy rendelkezéseit a hatálybalépését követően indult ügyekben kell alkalmazni.~~

(2) A rendelet hatálybalépését megelőzően megállapított és kihelyezett házszámok – azok megváltoztatásának szükségességéig – továbbra is érvényben maradnak.

20. § Hatályát veszti a közterületek elnevezéséről, elnevezésük megváltoztatásáról és a házszámozás rendjéről szóló 10/2014. (XII.1.) önkormányzati rendelet.

Balogh István
polgármester

Tóth Jánosné
címetes főjegyző

ZÁRADÉK:

A rendeletet a mai napon kihirdettem.
Bodmér, 2014. december 1.

Tóth Jánosné
címetes főjegyző



ELŐTERJESZTÉS

A Képviselő-testület 2016. október 26–i nyilvános ülésének 4. napirendi pontjához

Tárgy: A község címerének és zászlajának alapításáról és annak használati rendjéről szóló rendelet felülvizsgálata

*Az előterjesztést készítette: Zsichla Gergely önkormányzati és társulási irodavezető
Előterjesztő: Tóth Jánosné címzetes főjegyző*

Tisztelt Képviselő-testület!

A község címerének és zászlójának alapításáról és annak használati rendjéről szóló 8/2001.(VIII.14.) Kt. számú rendelet felülvizsgálata során megállapítottam, hogy a jogalkotás szabályai szerinti törvényességi követelményeknek nem felel meg. Mivel a hatályos rendelet bevezető rendelkezését javítani kell, és ilyen esetekben a jogalkotásról szóló törvény a rendelet módosítását nem engedi meg, új rendelet alkotására van szükség.

Az új rendelet a jelenleg hatályos rendelettől tartalmilag csak néhány pontban különbözik, és az új rendelet megalkotása csupán a törvényességnek való maradéktalan megfelelést szolgálja.

A felülvizsgálat során dönteni szükséges a **címer használati díj** összegéről. Ezen kívül az engedély visszavonásának jogszabályi kerete is pontosításra került. A mellékletek tartalma változatlan. A hatályos és a tervezett rendelet összevetését az előterjesztés A) melléklete, az eltérések magyarázatát az általános indokolás tartalmazza.

Kérem a Tisztelt Képviselő-testülete, hogy a fentiek alapján a címer használati díj összegét határozza meg és a rendelet-tervezetről dönteni szíveskedjen.

Bodmér, 2016. október 19.

Tóth Jánosné
címzetes főjegyző

Rendelet-tervezet:

**Bodmér Község Önkormányzata Képviselő-testületének
.../... (... ..) önkormányzati rendelete
a község címerének és zászlajának alapításáról és annak használati rendjéről**

Bodmér Község Önkormányzatának Képviselő-testülete az Alaptörvény 32. cikk (2) bekezdésében meghatározott eredeti jogalkotói hatáskörében, az Alaptörvény 32. cikk (1) bekezdés i) pontjában meghatározott feladatkörében eljárva a következőket rendeli el:

1. Általános rendelkezések

1. § (1) Bodmér Község Önkormányzatának (a továbbiakban: Önkormányzat) jelképei a címer és a zászló.

(2) A jelkép használat engedélyezésével kapcsolatos eljárásban a közigazgatási hatósági eljárás és szolgáltatás általános szabályairól szóló 2004. évi CXL. törvényt kell alkalmazni.

2. A címer leírása

2. § (1) A címer szöveges heraldikai leírását és annak magyarázatát a rendelet 1. számú melléklete tartalmazza.

(2) A címer színes változatát a 2. számú melléklet, kontúrrajzát a 3. számú melléklet, fekete-fehér színjelzett rajzát a 4. számú melléklet tartalmazza.

3. A címer használatának köre és szabályai

3. § (1) Az önkormányzat címerét, mint díszítő jelképet a következő esetekben lehet használni:

a) az önkormányzat körpecsétjén, ami maximum 35 mm átmérőjű „Bodmér Önkormányzata 2001.” körirattal van ellátva.

b) az önkormányzat zászlaján és lobogóján, a címer eredeti színeiben,

c) az önkormányzat szerveinek, a polgármesternek készített levélpapírok fejlécén, borítékján illetve névjegykártyáján (a címer kontúrrajzát),

d) Fejér megye telefonkönyvében a Polgármesteri Hivatal száma mellett (a címer kontúrrajzát),

e) az önkormányzat által kiadott díszokleveleken, emléklapokon, kitüntető és emlékérmeken,

f) a Polgármesteri Hivatal épületének bejáratánál (festett vagy zománcozott táblán),

g) a polgármester hivatali helyiségében valamint más protokolláris célt szolgáló helyiségekben (a címer színes nyomatát bekeretezve),

h) az önkormányzat más intézményeinek bejáratánál, illetve vezetőinek irodáiban (az előző két bekezdésben megegyező formában),

i) a községi emléktáblákon, valamint az I. és II. világháborús emlékműveken (a címer kőből vagy műkőből faragott esetleg fémből öntött változatát),

j) a község tájékoztató térképén és a községbe vezető utak mellett a közigazgatási határt jelző táblákon (festett színes változatban),

k) az önkormányzat és szervei által megjelentetett: a település életével foglalkozó kiadványokon, meghívókon,

(2) Az önkormányzat címerével ellátott körpecsét az önkormányzat és más önkormányzatok közötti kapcsolatokban protokolláris célból, továbbá kitüntető oklevelek hitelesítésekor használható

4. § (1) A 3. § (1) bekezdésben meghatározottakon kívül más jogi vagy magánszemély számára a címer használatához engedélyt kell kérni.

(2) A címert arra méltatlan tárgyakon használni tilos.

(3) Kereskedelmi vagy reklám célú felhasználás esetében a címer használatáért díjat kell fizetni. A díj mértéke felhasználásonként bruttó forint.

5. § (1) A címer használatára vonatkozó kérelemnek tartalmaznia kell:

a) a kérelmező megnevezését, címét,

b) a címerhasználat célját,

c) az előállítani kívánt mennyiséget (darabszámot)

d) a címer anyagát,

e) terjesztés, illetve forgalomba hozatal esetén ennek módját,

f) a használat időtartamát,

g) a címerrel díszítendő tárgy mintapéldányát, (rajzát, leírását, fényképmásolatát stb.)

h) a felhasználásért felelős személy megnevezését

(2) A címer használatára vonatkozó engedélynek tartalmaznia kell:

a) az engedélyes nevét, címét,

b) az engedélyezett felhasználás célját,

c) az előállítani kívánt mennyiséget

d) a címer anyagát,

e) a felhasználás idejét, illetve az engedély érvényességének időtartamát,

f) a terjesztés, forgalomba hozatal módjára vonatkozó esetleges kikötéseket,

g) a címer felhasználásáért felelős személy megnevezését,

h) amennyiben a címer használatáért díjat kell fizetni, a díj összegét

(3) A címer használati engedély visszavonható, ha a címer nem az engedélyben meghatározott feltételeknek megfelelően kerül felhasználásra.

6. § (1) Az önkormányzat címerének kicsinyítése csak olyan mértékű legyen, hogy az ne sértse a hiteles ábrázolást.

(2) Amennyiben nincs lehetőség az önkormányzat címerének eredeti színeiben való ábrázolásra, akkor az csak a hordozó tárgy anyagának (fa, fém, bőr, kerámia stb.) színében, de a heraldika szabályaiban szereplő színjelzéssel (sávozással), vagy csak a címer kontúrrajzával való ábrázolással történhet.

4. A zászló leírása és használata

7. § A zászló és lobogó szöveges leírását az 1. számú melléklet tartalmazza.

8. § (1) A zászlóból egyet a község háza épületében kell elhelyezni.

(2) A zászló vagy lobogó, illetve azoknak méretarányos változatai a következő esetekben használhatók:

a) a hivatalos állami ünnepek alkalmával a Magyar Köztársaság zászlajával együtt,

b) a község életében jelentős események, ünnepek és rendezvények alkalmából más hivatalos zászlókkal együtt

c) gyászeselemény alkalmával a fekete zászlóval együtt

d) más egyéb a községgel összefüggő vagy az önkormányzat részvételével rendezett eseményen

(3) A zászló előállításának és használatának engedélyezésére a címerre vonatkozó szabályokat kell alkalmazni.

5. Záró rendelkezések

9. § (1) Ez a rendelet a kihirdetését követő napon lép hatályba.

(2) Hatályát veszti a község címerének és zászlójának alapításáról és annak használati rendjéről szóló 8/2001.(VIII.14.) Kt. számú rendelet.

Balogh István
polgármester

Tóth Jánosné
címzetes főjegyző

1. számú melléklet
Bodmér Község Önkormányzata
Képviselő-testületének
.../.... (.... ..) számú rendelethez

Bodmér címere és zászlaja

A címer heraldikai leírása

A címer álló helyzetű háromszögű pajzs. Az osztatlan arany pajzsmezőben, kék sátor alatt pajzs aljából kinövő ezüst templomtorony csúcsa látható. A templomtorony csúcscímere: egy lépdelő arany kakas. A sátorban, a jobb- és baloldali arany pajzsmezőben, szimmetrikusan: egy-egy kitakart zöld halom és a csúcsokból kinövő egy-egy tölgyfa látható. A két szimmetrikus helyzetű barna tölgyfa: három-három zöld levelet és két-két zöld makkot hordoz.

A zászló leírása

A község zászlaja hosszan osztott, színes zöld (1/4), fehér (ezüst) (2/4), zöld (1/4). A zászló közepén a fehér mezőben a község címere látható eredeti színeiben.

A címer magyarázata

Bodmér Fejér megye egyik legrégebbi települése: „BUDMER” formában 1311-ből maradt fenn az első írásos említése. Tehát 2001-ben a település 690 éves! A község neve valószínűleg személynévből származik. A középkori falu (hasonlóan nagyon sok Fejér megyei településhez) a török hódoltság alatt elpusztult.


A török kiűzése után újra telepítette egy református közösség és a múlt század második felében alakult újra önálló községgé. A címerben szereplő két tölgyfa e kettős alapításnak állít emléket.

Református temploma 1827-ben épült. A templom egyedi, romantikus stílusú tornya látható a címer alján.


A torony csúcán: büszkén lépdelő arany kakas” nem szélkakas, hanem a református vallás jelképe (Jézusnak Péterhez intézett szavaira utaló vallási szimbólum...)


A település a Vértes hegység lábánál a „Bodmér-vízfolyás” két partján található. A falu földrajzi fekvésére is utal a címer felső részén látható: két halom és a csúcsokból kinövő egy-egy tölgyfa.

2. számú melléklet
Bodmér Község Önkormányzata
Képviselő-testületének
.../.... (.... ...) számú rendelethez



3. számú melléklet
Bodmér Község Önkormányzata
Képviselő-testületének
.../... (.... ..) számú rendeletéhez





ZÁRADÉK:

A rendeletet a mai napon kihirdettem.

Bodmér,

Tóth Jánosné
címetes főjegyző

Általános indokolás

A korábbi szabályozás felhatalmazó rendelkezése nem megfelelő, annak felülvizsgálata indokolt volt. A jelenlegi rendelet-tervezet megfelel a magasabb szintű jogszabályok előírásainak és illeszkedik a jogalkotás követelményéhez.

Mivel a bevezető rész módosítása nem lehetséges, kizárólag új rendelet megalkotásával lehetséges megoldani a szükséges változtatásokat.

A címer használati díjának pontosítása mellett az engedély visszavonásának lehetősége is megfelelő keretek közé lett helyezve.

Ennek megfelelően a korábbi jogszabályt a község címerének és zászlójának alapításáról és annak használati rendjéről szóló 8/2001.(VIII.14.) Kt. számú rendeletet hatályon kívül kell helyezni.

Előzetes hatásvizsgálat

1. Várható társadalmi-gazdasági hatása: Társadalmi, gazdasági hatása nincs a rendeletnek.
2. Várható költségvetési hatása: Jelentős hatással nincs a költségvetésre.
3. Várható környezeti következmények: Környezeti következménye nincs.
4. Várható egészségügyi következmények: Egészségügyi következménnyel nem jár a rendeletalkotás.
5. Adminisztratív terheket befolyásoló hatása: Nincs számottevő hatása az adminisztrációra.
6. A rendelet megalkotásának szükségessége: Magasabb szintű jogszabályi előírásoknak nem felel meg, megalkotása kötelező.
7. A rendelet alkalmazásához szükséges személyi, szervezeti és tárgyi feltételek rendelkezésre állnak.

A) melléklet

Bodmér Község Önkormányzata Képviselő-testületének
8/2001.(VIII.14.) Kt. számú
RENDELETE.../... (... ..) önkormányzati rendelete
a község címerének és zászlójának zászlajának alapításáról és annak használati rendjéről

~~Bodmér Község Önkormányzata az 1990. évi LXXV. törvény 1. §. (6) bekezdésének a.) pontjában biztosított jogkörében az önkormányzat jelképeiről és azok használatának rendjéről az alábbi rendeletet alkotja:~~

Az önkormányzat jelképei

~~1.§.~~

~~Bodmér Község Önkormányzata fennállásának 690. éves évfordulója tiszteletére, a település múltját és jelenét jelképező címert és zászlót fogad el.~~

~~Bodmér Község Önkormányzatának Képviselő-testülete az Alaptörvény 32. cikk (2) bekezdésében meghatározott eredeti jogalkotói hatáskörében, az Alaptörvény 32. cikk (1) bekezdés i) pontjában meghatározott feladatkörében eljárva a következőket rendeli el:~~

6. Általános rendelkezések

~~1. § (1) Bodmér Község Önkormányzatának (a továbbiakban: Önkormányzat) jelképei a címer és a zászló.~~

~~(2) A jelkép használat engedélyezésével kapcsolatos eljárásban a közigazgatási hatósági eljárás és szolgáltatás általános szabályairól szóló 2004. évi CXL. törvényt kell alkalmazni.~~

~~6.7. A címer leírása~~

~~2.§.~~

~~. § (1) A címer szöveges heraldikai leírását és annak magyarázatát a rendelet 1. számú melléklete tartalmazza.~~

~~(2) A címer ———színes változatát~~

~~—————a 2. számú melléklet, kontúrrajzát~~

~~—————a 3. számú melléklet, fekete-fehér színjelzett rajzát~~

~~a rendelet 2., 3., és a 4. sz. mellékletei tartalmazzák a 2. számú melléklet tartalmazza.~~

~~7.§. A címer használatának köre és szabályai~~

~~3.§.~~

. § (1) Az önkormányzat címerét, mint díszítő jelképet a következő esetekben lehet használni:

- l) a.) — az önkormányzat körpecsétjén, ami maximum 35 mm átmérőjű „Bodmér — Önkormányzata 2001.” körirattal van ellátva.
- m) b.) — az önkormányzat zászlaján és lobogóján, a címer eredeti színeiben,
- n) e.) — az önkormányzat szerveinek, a polgármesternek készített levélpapírok fejlécén, — borítékján illetve névjegykártyáján (a címer kontúrrajzát),
- o) d.) — Fejér megye telefonkönyvében a Polgármesteri Hivatal száma mellett (a címer — kontúrrajzát),
- p) e.) — az önkormányzat által kiadott díszokleveleken, emléklapokon, kitüntető és — emlékérmeken,
- q) f.) — a Polgármesteri Hivatal épületének bejáratánál (festett vagy zománcozott táblán),
- r) g.) — a polgármester hivatali helyiségében valamint más protokolláris célt szolgáló — helyiségekben (a címer színes nyomtatát bekeretezve),
- s) h.) — az önkormányzat más intézményeinek bejáratánál, illetve vezetőinek irodáiban (az előző két bekezdésben megegyező formában),
- t) i.) — a községi emléktáblákon, valamint a az I. és II. világháborús emlékműveken (a címer ~~kőből~~ vagy műkőből faragott esetleg fémből öntött változatát),
- u) j.) — a község tájékoztató térképén és a községbe vezető utak mellett a közigazgatási határt jelző táblákon (festett színes változatban),
- v) k.) — az önkormányzat és szervei által megjelentetett: a település életével foglalkozó kiadványokon, meghívókon,

(2) Az önkormányzat címerével ellátott körpecsét az önkormányzat és más önkormányzatok közötti kapcsolatokban protokolláris célból, továbbá kitüntető oklevelek hitelesítésekor használható

4.§

. § (1) A 3. §-§ (1) bekezdésének pontjaiban ~~bekezdésben~~ meghatározottakon kívül más jogi vagy magánszemély számára az önkormányzat címerének használatát (kérelemre) a Képviselő-testület engedélyezheti:

— a.) — a községet, illetve a környező tájat ábrázoló képeslapokon és emléktárgyakon a címer használatához engedélyt kell kérni.

(2) A címert arra méltatlan tárgyakon használni tilos.

(3) Kereskedelmi vagy reklám célú felhasználás esetében a címer használatáért ~~gyártási és forgalmazási~~ díjat kell fizetni, melyet a Képviselő-testület esetenként határoz meg. A díj mértéke felhasználásonként bruttó forint.

5.§

. § (1) A címer használatára vonatkozó kérelemnek tartalmaznia kell:

- i) — a kérelmező megnevezését, címét,
- j) — a címerhasználat célját,
- k) — az előállítani kívánt mennyiséget (darabszámot)
- l) — a címer anyagát,
- m) — terjesztés, illetve ~~forgalombahozatal~~ *forgalomba hozatal* esetén ennek módját,
- n) — a használat időtartamát,
- o) — a címerrel díszítendő tárgy mintapéldányát, (rajzát, leírását, fényképmásolatát stb.)
- p) — a felhasználásért felelős személy megnevezését

(2) A címer használatára vonatkozó engedélynek tartalmaznia kell:

- i) — az engedélyes nevét, címét,
- j) — az engedélyezett felhasználás célját,
- k) — az előállítani kívánt mennyiséget
- l) — a címer anyagát,
- m) — a felhasználás idejét, illetve az engedély érvényességének időtartamát,
- n) — a terjesztés, ~~forgalombahozatal~~ *forgalomba hozatal* módjára vonatkozó esetleges kikötéseket,
- o) — a címer felhasználásáért felelős személy megnevezését,
- p) — amennyiben a címer használatáért díjat kell fizetni, a díj összegét

~~(3) Indokolt esetben a kiadott engedélyt a polgármester visszavonhatja. A címer használati engedély visszavonható, ha a címer nem az engedélyben meghatározott feltételeknek megfelelően kerül felhasználásra.~~

~~6.§.~~

~~. § (1) Az önkormányzat címerének kicsinyítése csak olyan mértékű legyen, hogy az ne sértse a hiteles ábrázolást.~~

~~(2) Amennyiben nincs lehetőség az önkormányzat címerének eredeti színeiben való ábrázolásra, akkor az csak a hordozó tárgy anyagának (fa, fém, bőr, kerámia stb.) színében, de a heraldika szabályaiban szereplő színjelzéssel (sávozással), vagy csak a címer kontúrrajzával való ábrázolással történhet.~~

~~8.9. A zászló leírása és használata~~

~~7.§.~~

~~. § A zászló és lobogó szöveges leírását a ~~rendelet~~ az 1.sz.melléklete számú melléklet tartalmazza.
A zászló használata~~

~~8.§.~~

~~. § (1) A ~~községi~~ zászlóból egyet a községháza épületében kell elhelyezni.~~

~~(2) A zászló vagy lobogó, illetve azoknak méretarányos változatai a következő esetekben használhatók:~~

~~e) — ~~a.)~~ a hivatalos állami ünnepek alkalmával a Magyar Köztársaság zászlajával együtt,~~

~~f) — ~~b.)~~ a község életében jelentős események, ünnepségek és rendezvények alkalmából más
— hivatalos zászlókkal együtt~~

~~g) — ~~e.)~~ gyászeseemény alkalmával a fekete zászlóval együtt~~

~~h) — ~~d.)~~ más egyéb a községgel összefüggő vagy az önkormányzat részvételével rendezett
— eseményen~~

~~(2)3) A zászló előállításának és használatának engedélyezésére a címerre vonatkozó szabályokat kell alkalmazni.~~

Jogosult használat

~~9.§.~~

~~10.§.~~

10. Záró rendelkezések

~~9. § (1) Ez a rendelet a ~~kihirdetése napján~~ kihirdetését követő napon lép hatályba. A ~~kihirdetéséről~~~~

~~(2) Hatályát veszti a ~~jegyző gondoskodik~~ község címerének és zászlójának alapításáról és annak használati rendjéről szóló 8/2001.(VIII.14.) Kt. számú rendelet.~~

Rácz Imre sk.

Dornyai Sándor sk.

Balogh István
polgármester

Tóth Jánosné
jegyző-címzetes főjegyző



Bodmér Község Önkormányzata
8080 BODMÉR Vasvári Pál u. 58. tel/fax: 22/354-095
e-mail: hivatal@bodmer.hu * www.bodmer.hu

ELŐTERJESZTÉS

A Képviselő-testület 2016. október 26-i nyilvános ülésének 5. napirendi pontjához

Tárgy: Önkormányzati kitüntetések, díjak alapításáról, adományozásuk rendjéről szóló rendelet felülvizsgálata

*Az előterjesztést készítette: Pohlmüller Tamás aljegyző
Előterjesztő: Tóth Jánosné címzetes főjegyző*

Tisztelt Képviselő-testület!

A Csákvári Közös Önkormányzati Hivatal által megkezdett rendelet-felülvizsgálat lényeges eleme az önkormányzati kitüntetések, díjak alapításával, adományozásuk rendjével összefüggő rendeletek felülvizsgálata. Jelenleg két ebbe a csoportba sorolható önkormányzati rendeletünk van, amelyek egységes szerkezetbe, egy jogszabályba foglalása célszerű.

A napirend keretében felülvizsgálandó rendeletek:

- „Bodmér település díszpolgára” cím adományozásáról szóló 5/2003. (VI. 26.) önkormányzati rendelet
- A kulturált környezetű lakóház elismerő cím adományozásáról szóló 4/2005. (V. 31.) önkormányzati rendelet

A vonatkozó helyi szabályozás megújítását az is indokolja, hogy mindkét rendelet felhatalmazó része felülvizsgálatra szorul, amelyre csak új rendelet megalkotásával van lehetőség.

A napirendi pont keretében tárgyalandó rendelet-tervezet – a korábbi helyi szabályozás alapjaiból kiindulva – elsősorban jogszabály-szerkesztési, jogtechnikai változtatásokat tartalmaz, ezért a társadalmi vitára bocsátás nélküli döntéshozatalt javasoljuk.

Kérem a Tisztelt Képviselő-testületet az előterjesztés tárgyalására és a rendelet-tervezettel kapcsolatos állásfoglalásra.

Bodmér, 2016. október 18.

Tóth Jánosné
címzetes főjegyző

Rendelet-tervezet:

Bodmér Község Önkormányzata Képviselő-testületének .../2016. (X...) önkormányzati rendelete önkormányzati kitüntetések alapításáról, adományozásuk rendjéről

Bodmér Község Önkormányzatának Képviselő-testülete a Magyarország címerének és zászlajának használatáról, valamint állami kitüntetéseiről szóló 2011. évi CCII. törvény 24. § (9) bekezdésében kapott felhatalmazás alapján, az Alaptörvény 32. cikk (1) bekezdés i) pontjában meghatározott feladatkörében eljárva a következőket rendeli el:

1. Az önkormányzati kitüntetések

1. § Bodmér Község Önkormányzatának Képviselő-testülete „*Bodmér település díszpolgára*” kitüntető címet és „*Kulturált környezetű lakóház*” elismerő címet (a továbbiakban együtt: önkormányzati kitüntetés) alapít.

2. Az adományozás és az átadás általános szabályai

2. § (1) Önkormányzati kitüntetés adományozását bárki kezdeményezheti.

(2) Kitüntetésben részesülő személyre javaslatot – az (1) bekezdésben foglaltak figyelembe vételével – különösen a helyi önkormányzat tisztségviselői, az önkormányzati képviselők, a hivatal vezetői, továbbá a térség országgyűlési képviselője, a településen működő civil szervezetek, egyházak képviselői és a magánszemély javaslattevők tehetnek.

(3) Az önkormányzati kitüntetésekre vonatkozó javaslattevési felhívást legkésőbb minden év május 20. napjáig közzé kell tenni helyben szokásos módon. A felhívás közzétételének napjaként a település hivatalos honlapján történő megjelenés időpontját kell tekinteni.

(4) Javaslattevésre a közzétételtől számított 30 napon belül van lehetőség.

(5) A javaslattevési felhívás közzétételének időpontjától a Képviselő-testület indokolt esetben eltérhet.

3. § (1) Önkormányzati kitüntetés adományozásával összefüggő személyi javaslat érdemi képviselő-testületi tárgyalására zárt ülésen, kizárólag akkor kerülhet sor, ha a javaslat határidőben érkezett és tartalmazza a felterjesztett személy nevét, lakcímét, elérhetőségét, valamint a javaslattevési indokát és a javasolt személy méltatását.

(2) Önkormányzati kitüntetés adományozásáról és a kitüntetett személyéről Bodmér Község Önkormányzatának Képviselő-testülete a polgármester javaslatára, zárt ülésen, minősített többséggel dönt.

(3) Önkormányzati kitüntetésből évente, címenként legfeljebb kettő adományozható.

4. § Önkormányzati kitüntetés átadására – az arról szóló képviselő-testületi határozat ünnepélyes keretek között történt kihirdetését követően – a Szent István napi ünnepségen, lehetőség szerint minden év augusztus 20. napján kerül sor.

5. § (1) Az önkormányzati kitüntetéshez járó oklevél tartalmi elemei:

- a) az adományozás megjelölése,
- b) a kitüntetett neve,
- c) az elismerés alapjául szolgáló tény, vagy tevékenység rövid leírása,
- d) a képviselő-testületi határozat száma, kelte,
- e) a polgármester és a jegyző aláírása, hivatalos bélyegző lenyomata.

(2) Az (1) bekezdés szerinti okiratot nem magyar állampolgárnak történő adományozás esetén annak anyanyelvén kell kiállítani, ha pedig az nem lehetséges – német, angol, vagy francia nyelven. Az okirat hiteles fordítását is mellékelni kell.

3. Az egyes önkormányzati kitüntetésekre vonatkozó különös rendelkezések

6. § (1) „*Bodmér település díszpolgára*” kitüntető cím (a továbbiakban: díszpolgári cím) adományozható a település gazdasági gyarapodását, további fejlődését, kulturális és művészeti értékeinek megőrzését, annak tiszteletben tartását szolgáló, vagy a település közéletének valamely területén kiemelkedő teljesítményt nyújtó személynek, akinek a személye, vagy tevékenysége érdemben és elválaszthatatlanul kapcsolódik Bodmér településhez.

- (2) Díszpolgári cím annak az élő, vagy elhunyt magyar, vagy nem magyar állampolgárságú személynek adományozható, aki az (1) bekezdésben foglaltakra tekintettel arra érdemes.
- (3) Az adományozás az önkormányzat és a község lakossága részéről megnyilvánuló tiszteletet, erkölcsi megbecsülést mutatja, amely a rendelet 5. §-a szerinti oklevél, továbbá a képviselő-testület által meghatározott emléktárgy átadásával jut kifejezésre.
- (4) A díszpolgári cím elhunyt személy részére történő adományozásakor a (3) bekezdés szerinti tárgyakat az elhunyt családja képviselőjének kell átadni. Amennyiben ez nem lehetséges, a községben működő közösségi térben kell elhelyezni.
- (5) A díszpolgár nevét a „Település díszpolgárai”-nak könyve tartalmazza. Az abba történő bejegyzésről a polgármester gondoskodik, a bejegyzést a polgármester és a jegyző írja alá.
- (6) A település díszpolgára:
- az önkormányzat által rendezett hivatalos ünnepségekre meghívást kap,
 - a települést képviselő delegáció tagjai sorába felkérhető képviselő-testületi határozat alapján,
 - az önkormányzat művészeti és közművelődési rendezvényeit, létesítményeit díjitalanul látogathatja.

7. § (1) „Kulturált környezetű lakóház” elismerő cím adományozató a településen családi házzal, sorházi lakással, vagy egyéb lakással rendelkező magánszemély – beleértve az ingatlanulajdonost és más, az ingatlant egyéb jogcímen jogszerűen használó személyt – részére az ingatlan és környéke falusi környezetnek megfelelő, tiszta, rendezett állapotára, harmonikus, kulturált megjelenésére tekintettel.

(2) Az elismerő címmel a rendelet 5. §-a szerinti oklevél, továbbá kerámia tábla és a képviselő-testület által meghatározott értékű dísznövény, vagy díszcserje utalvány kerül átadásra.

4. Méltatlanság miatti visszavonás

8. § (1) A díszpolgári cím méltatlanság miatt visszavonható.
- (2) Méltatlan a díszpolgári címre különösen az a személy:
- akit köztörvényes bűncselekmény miatt jogerősen elítéltek,
 - aki a település jó hírnevét viselkedésével, magatartásával csorbítja,
 - akinek magatartása, tevékenysége a település érdekei ellen irányul,
 - akinek magatartása, viselkedése embertársai jogait sérti.
- (3) Méltatlanság miatti visszavonásról a polgármester javaslatára a képviselő-testület határozatban dönt.
- (4) A kitüntetett nevét a méltatlanság miatti visszavonást követően – arról történő értesítésével egyidejűleg – törölni kell kitüntetettek nyilvántartásából.

5. Záró rendelkezések

9. § (1) Ez a rendelet a kihirdetését követő napon lép hatályba.
- (2) Hatályát veszti Bodmér Község Önkormányzata Képviselő-testületének a kulturált környezetű lakóház elismerő cím adományozásáról szóló 4/2005. (V. 31.) önkormányzati rendelete és Bodmér Község Önkormányzata Képviselő-testületének „Bodmér település díszpolgára” cím adományozásáról szóló 5/2003. (VI. 26.) önkormányzati rendelete.

Balogh István
polgármester

Tóth Jánosné
címzetes főjegyző

Kihirdetési záradék:

A rendelet kihirdetve: 2016.....

Tóth Jánosné
címzetes főjegyző

Előzetes hatásvizsgálat
(a jogalkotásról szóló 2010. évi CXXX. törvény 17. § alapján)

1. Várható társadalmi-gazdasági hatása:
A rendelet elfogadása közvetlen gazdasági hatásokkal nem jár. Társadalmi hatásként fogható fel, hogy az elismerésben részesülők személyisége, szerepvállalása a nyilvánosság révén a fiatalok elé példaként állítható.
2. Várható költségvetési hatása:
A rendelet megalkotásának nincs jelentős költségvetési hatása.
3. Várható környezeti következmények:
A rendelet elfogadása környezeti változásokat nem eredményez.
4. Várható egészségügyi következmények:
A rendelet megalkotása egészségügyi következményekkel nem jár.
5. Adminisztratív terheket befolyásoló hatása:
Az új rendelet az adminisztratív terhek súlyát nem változtatja meg.
6. A rendelet megalkotásának szükségessége:
7. *A rendelet alkalmazásához szükséges személyi, szervezeti, tárgyi feltételek rendelkezésre állnak.*

Általános indokolás

A kulturált környezetű lakóház elismerő cím adományozásáról szóló 4/2005. (V. 31.) önkormányzati rendelet és a „Bodmér település díszpolgára” cím adományozásáról szóló 5/2003 (VI. 26.) önkormányzati rendelet felülvizsgálata a felhatalmazó rendelkezések változása miatt szükséges. Ezzel egyidejűleg célszerűségi szempontok indokolják a szabályozás egységesítését, egy rendeletben történő rögzítését és logikai szempontú áttekintését.

Részletes indokolás

- Az 1. §-hoz: A Bodmér Község Önkormányzata által alapított kitüntetések megnevezése.
- A 2. §-hoz: Az önkormányzati kitüntetés adományozására jogosultak körének, a javaslatétel szabályainak, rendjének egyértelmű meghatározása elősegíti a rendelet alkalmazását.
- A 3. §-hoz: A képviselő-testületi tárgyalás, döntéshozatal rendjét, garanciáit rögzíti e paragrafus, továbbá az évente adományozható önkormányzati kitüntetések számát is maximalizálja.
- A 4. §-hoz: Az önkormányzati kitüntetések átadási időpontjának meghatározása.
- Az 5. §-hoz: Az önkormányzati kitüntetésekhez járó oklevél tartalmi elemeinek és a nem magyar állampolgár részére adományozásnak a szabályai.
- A 6. §-hoz: A „Bodmér település díszpolgára” címhez kapcsolódó speciális szabályok rögzítése. Így például az adományozás feltételei, a kitüntethető személyek körének meghatározása (beleértve az elhunyt részére adományozást), továbbá a díszpolgári cím adományozásával járó előnyök, jogkövetkezmények részletezését.
- A 7. §-hoz: A „Kulturált környezetű lakóház” elismerő címmel összefüggő speciális szabályok (adományozás indokai, feltételei, a címmel járó előnyök)
- A 8. §-hoz: A díszpolgári cím visszavonásának indokai, a vonatkozó eljárás és a visszavonás jogkövetkezményei.
- A 9. §-hoz: A hatályba léptető rendelkezéseket és az egyidejűleg hatályon kívül helyezett rendeletek megnevezését tartalmazza e paragrafus.



ELŐTERJESZTÉS

**Bodmér Község Önkormányzata Képviselő-testületének
2016. október 26. napján (szerda) 15.30 órakor
tartandó nyilvános ülésének**

6. napirendi pontjához

Tárgy: Társulási Megállapodás IV. módosítása

Az előterjesztést készítette: Pohl Müller Tamás aljegyző
Előterjesztő: Balogh István polgármester

Tisztelt Képviselő-testület!

A Csákvári Önkormányzati Társulás Társulási Megállapodásának IV. módosítása több okból is időszerű. A tagönkormányzatok jóváhagyása esetén 2017. január 1. napjával hatályba lépő – egységes szerkezetű – Társulási Megállapodáson végrehajtott legfőbb változtatások:

- Bodmér Község Önkormányzata Társulásból történő kiválásával összefüggő átvezetések,
- a falugondnoki feladatellátás bodméri kiválás miatti átalakulásával kapcsolatos módosítások,
- a védőnői szolgálat működésével kapcsolatos változások átvezetése a feladatellátásba Gánt Község Önkormányzatának – társulási tagként – történő belépése, továbbá Bodmér Község Önkormányzatának feladat-ellátási megállapodással való részvétele mellett,
- a Társulás által jelenleg ellátott és a jövőben ellátandó feladatok pontosítása a tagönkormányzatok képviselő-testületi határozataira tekintettel,
- a szövegezést érintő, értelmezést segítő kisebb pontosítások.

Fentiekre tekintettel – e napirend keretében – szükséges dönteni egyrészt a IV. számú módosítást tartalmazó megállapodásról (*határozat 1. számú melléklete*), másrészt az egységes szerkezetbe foglalt, módosított Társulási Megállapodás (*határozat 2. számú melléklete*) jóváhagyásáról. Ezek a dokumentumok aláírva, a tagönkormányzatok és a Tanács elfogadó testületi határozataival, valamint a változás-bejelentő formanyomtatvánnyal együtt kerülnek megküldésre a Magyar Államkincstár Fejér Megyei Igazgatóságának a törzskönyvi adatok módosítása érdekében.

A módosítás érinti a Társulási Megállapodás törzsszövegét és mellékleteit is. (A változtatásokat az egységes szerkezetű Társulási Megállapodásban *kiemelt háttérrel, dőlt betűvel* jelöltük.)

A Möt. 88. § (2) bekezdésében foglaltak alapján a Társulásban részt vevő önkormányzatok képviselő-testületei mindegyikének minősített többséggel hozott döntése szükséges a Társulási Megállapodás módosításához.

Kérem a Tisztelt Képviselő-testületet az előterjesztés tárgyalására és a határozati javaslat elfogadására.

Bodmér, 2016. október 18.

Balogh István
polgármester

Határozat javaslat:

Bodmér Község Önkormányzata Képviselő-testületének .../2016. (X. 26.) határozata a Csákvári Önkormányzati Társulás Társulási Megállapodása IV. számú módosításának jóváhagyásáról

1. Bodmér Község Önkormányzatának Képviselő-testülete a határozat 1. számú melléklete szerinti tartalommal elfogadja a Csákvári Önkormányzati Társulás Társulási Megállapodásának IV. számú módosítását tartalmazó Megállapodást, továbbá a 2. számú melléklet szerinti tartalommal jóváhagyja a módosításokkal egységes szerkezetbe foglalt Társulási Megállapodást.
2. Bodmér Község Önkormányzatának Képviselő-testülete felhatalmazza a polgármestert a jelen határozat 1. pontjában említett módosítás és egységes szerkezetű Társulási Megállapodás aláírására.

Felelős: polgármester

Határidő: azonnal

1. számú melléklet

MEGÁLLAPODÁS

Csákvári Önkormányzati Társulás létrehozásáról szóló megállapodás IV. számú módosításáról

Bodmér Község Önkormányzatának Képviselő-testülete, Csákberény Község Önkormányzatának Képviselő-testülete, Csákvár Város Önkormányzatának Képviselő-testülete, Gánt Község Önkormányzatának Képviselő-testülete, Pátka Község Önkormányzatának Képviselő-testülete, Újbarok Község Önkormányzatának Képviselő-testülete, Vértesboglár Község Önkormányzatának Képviselő-testülete és Zámoly Község Önkormányzatának Képviselő-testülete (továbbiakban: Felek) a Csákvári Önkormányzati Társulás Társulási Megállapodását (továbbiakban: Megállapodás) az alábbiak szerint módosítják, mely a IV. számú módosítás:

1. Felek a Megállapodás I/1. pontjában a tagönkormányzatok felsorolását a következők szerint módosítják:

„A jelen Megállapodásban:

	<i>Állandó lakosság száma 2014. január 1-jei állapot szerint:</i>
1.1. Csákberény Község Önkormányzata <i>székhelye: Csákberény, Hősök tere 41. képviseli: Dr. Vécsei László Vilmos polgármester</i>	1215
1.2. Csákvár Város Önkormányzata <i>székhelye: Csákvár, Szabadság tér 9. képviseli: Illés Szabolcs polgármester</i>	5249
1.3. Gánt Község Önkormányzata <i>székhelye: Gánt, Hegyalja u. 25. képviseli: Spergelné Rádl Ibolya polgármester</i>	831
1.4. Pátka Község Önkormányzata <i>székhelye: Pátka, Vak Botyán tér 4. képviseli: Nagy Dániel Ferenc polgármester</i>	1695
1.5. Újbarok Község Önkormányzata <i>székhelye: Újbarok, Fő u. 33. képviseli: Schnobl Ferenc polgármester</i>	424
1.6. Vértesboglár Község Önkormányzata <i>székhelye: Vértesboglár, Alkotmány u. 3. képviseli: Sztányi István polgármester</i>	910
1.7. Zámoly Község Önkormányzata <i>székhelye: Zámoly, Kossuth u. 43. képviseli: Bánszki István György polgármester</i>	2330

2. A Megállapodás I/1. pontja utolsó mondata törlésre kerül.

3. Felek a Megállapodás I/4. pontját a következők szerint módosítják: „A Társulás működési területe: az 1.1.-1.7. pontban szereplő önkormányzatok közigazgatási területe és a Társulás által kötött feladat-ellátási megállapodással érintett önkormányzatok közigazgatási területe.”
3. A Megállapodás I/5. pontja szerinti hivatkozás helyébe az „1. számú melléklet” szövegrész kerül.
4. A Megállapodás I. részének 5.7. alpontjában a X/4.6.11. hivatkozás helyére „X/1.5.11.” kerül.
5. Felek a Megállapodás III. részének bevezetőjében a mellékletekre történő hivatkozást a következők szerint módosítják: „2-6. számú mellékletei”.
6. A Megállapodás III/1. pontja törlésre kerül, és az azt követő pontok és alpontok számozása erre tekintettel megváltozik.
7. Felek az eredeti Megállapodás 2.3. alpontjában, újraszámozva „1.2.” pontjában szereplő szövegrészt a következők szerint módosítják: „A Társulás szervezi és koordinálja a „szociális igazgatásról és szociális ellátásokról” szóló 1993. évi III. tv. 57. § (1) bekezdése j.) pontjában meghatározott nappali ellátás szociális alapszolgáltatási feladatokat Csákvár város közigazgatási területén. A Társulás továbbá a személyes gondoskodás keretébe tartozó szakosított ellátások közül az ápolást, gondozást nyújtó intézmény útján gondoskodik az idősek ellátásáról.”
8. Az eredeti Megállapodás 2.3.1. alpontja, újraszámozva „1.2.1.” alpontja szerinti hivatkozás helyére a „2. számú” kerül.
9. Az eredeti Megállapodás 2.3.2. alpontja, újraszámozva „1.2.2.” alpontja szerinti hivatkozás helyére a „3. számú” kerül.
10. Felek az eredeti Megállapodás 2.4. alpontját, újraszámozva „1.3.” alpontját a következők szerint módosítják: „A Társulás szervezi, koordinálja és üzemelteti a „szociális igazgatásról és szociális ellátásokról” szóló 1993. évi III. tv. 60. § (6) bekezdésében meghatározott **Falugondnoki és tanyagondnoki szolgáltatást Újbarok településen.**”
11. A Megállapodás III/1. pontja törlésre kerül, és az azt követő pontok és alpontok számozása erre tekintettel megváltozik.
12. Az eredeti Megállapodás III/3. pontja törlésre kerül, és az azt követő pontok és alpontok számozása erre tekintettel megváltozik.
13. Az eredeti Megállapodás III/5-6. pontjai és utóbbi alpontjai törlésre kerülnek, az utánuk következő pontok és alpontok számozása erre tekintettel megváltozik.
14. Az eredeti Megállapodás III/8. és III/10-11. pontjai törlésre kerülnek, az utánuk következő pontok és alpontok számozása erre tekintettel megváltozik.
15. Az eredeti Megállapodás 12.1. és 12.2. alpontja törlésre kerül, míg a 12.3. alpont az új számozás szerinti „III/5.” pontként a Megállapodás része marad.
16. Az eredeti Megállapodás III/13. pontja törlésre kerül.
17. Felek a Megállapodás IV/8. pontja második bekezdését a következők szerint módosítják: „A Tanács ülését össze kell hívni a Társulás tagjai egynegyedének – legalább 2 tagjának – a Társulás bizottságának, továbbá a Fejér Megyei Kormányhivatal vezetőjének az ülés összehívásának indokát tartalmazó indítványára annak kézhezvételét követő 15 napon belül az ülés indokának, időpontjának, helyszínének és napirendjének meghatározásával.”
18. Felek a Megállapodás IV/9. pontját a következők szerint módosítják: „A Társulási Tanács akkor határozatképes, ha ülésén a szavazatok több, mint felével rendelkező, azaz 4 tag jelen van. A határozatképességet folyamatosan figyelemmel kell kísérni.”
19. Felek a Megállapodás IV/10. pontja második bekezdését a következők szerint módosítják: „A minősített többséggel elfogadandó javaslat elfogadásához legalább 4 tag igen szavazata szükséges, amely eléri a Társulásban részt vevő tagok által képviselt települések lakosságszámának a felét, melynek hiányában a Társulási Tanács a döntést elutasította.”
20. Felek a Megállapodás IV/12.1. alpontja első bekezdését a következők szerint módosítják: „a Társulási Tanács tagjai legalább egynegyedének – azaz *kettő* tagjának - indítványára,”
21. Felek a Megállapodás IV/12.6.4. alpontját a következők szerint módosítják: „A zárt ülésen a Társulási Tanács tagjai, a munkaszervezeti feladatokat ellátó *Önkormányzati* Hivatal vezető jegyző, s az Möt. 46. § (3) bekezdésében meghatározott további személyek lehetnek jelen.”
22. Felek a Megállapodás IV/15.4. alpontját a következők szerint módosítják: „A Közös Önkormányzati Hivatal munkaszervezeti feladatai ellátásához szükséges működési költségeket a Társulás tagjai feladat arányosan, azon belül pedig lakosságszám arányosan viselik a Társulási Megállapodás 2-6. számú mellékletében foglaltak szerint.”
23. A Megállapodás IV/18. pontjában a kistérség szó helyébe a „*térség*” kifejezés kerül.
24. Felek a Megállapodás V/1. pontját a következők szerint egészítik ki: „A Magyarország költségvetéséről szóló törvényben az állami feladatfinanszírozás megállapításánál figyelembe vett lakosságszám aránya a Társulás működési **hozzájárulás** arányával egyezik meg. *A Társulási működési*

hozzájárulás a Központi Statisztikai Hivatal előző év január 1-jei lakosság szám arányainak figyelembe vételével oszlik meg”.

25. A Megállapodás V/3.1. pontja szerinti X/4.6.11. hivatkozás helyébe „X/1.5.11.” kerül.

26. Az eredeti Megállapodás IX/1. pontja törlésre kerül és helyébe a következő szövegrész lép:

„1. Falugondnoki Szolgálat:

1.1. A Falugondnoki Szolgálat a Fejér Megyei Kormányhivatal Szociális és Gyámhivatala által kiadott működési engedély alapján, Újbarok község közigazgatási területén működik.

1.2. A falugondnoki feladatellátáshoz kapcsolódó állami költségvetési támogatás igénylésére az I/8. pontban megjelölt székhely önkormányzat jogosult.

1.3. A feladatellátás a Társulási Megállapodás és az érintett tagönkormányzatok külön megállapodása alapján történik.”

27. Az eredeti Megállapodás IX/2. pontja törlésre kerül és helyébe a következő szövegrész lép:

„2. A Védőnői Szolgálat:

2.1. A területi védőnői ellátás három védőnői körzetet foglal magába, a 3 fő védőnő munkáltatói jogkörét a Társulás elnöke gyakorolja. A feladatellátás a Megállapodás 6. számú melléklete szerinti önkormányzatok közigazgatási területére terjed ki, továbbá a Társulási Tanács által elfogadott Feladat-ellátási Megállapodás alapján más helyi önkormányzatok közigazgatási területére is kiterjedhet.

2.2. A védőnői ellátás finanszírozása a Csákvári Önkormányzati Társulás Országos Egészségbiztosítási Pénztárral kötött finanszírozási szerződése alapján történik.”

28. Az eredeti Megállapodás IX/3. pontja törlésre kerül és helyébe a következő szövegrész lép:

„3. A társult önkormányzatok megállapodnak abban, hogy a IX/1. és IX/2. pontban rögzített szolgáltatásokat elsősorban a nevesített tagi önkormányzatok közigazgatási területére kiterjedően látják el. A Társulási Tanács döntése alapján – Feladat-ellátási Megállapodás révén – ezen felül más önkormányzatok közigazgatási területén is nyújthatnak szolgáltatásokat.”

29. A Megállapodás IX/5.2. pontján belül a IX/5.2.1 alpont törlésre kerül, az alpontozás megszűnik és a IX/5.2 pont a következők szerint módosul: „**Ügyfelek számára nyitva álló helyisége:** 2066 Újbarok, Fő út 33.”

30. A Megállapodás IX/6.2.2 alpontja a következő szövegrésszel egészül ki: „(Feladat-ellátási Megállapodással)”

31. A Megállapodás IX/6.2. pontja a következő alponttal egészül ki: „6.2.5. 8025 Gánt, Hegyalja utca 67.”

32. A Megállapodás IX/6.3. pontja törlésre kerül és helyébe a következő szövegrész lép: „6.3. A védőnői körzetek területének meghatározására – a feladatellátással érintett önkormányzatok véleményének figyelembe vételével – Csákvár Város Önkormányzata Képviselő-testülete vonatkozó rendeletében kerül sor.”

33. A Megállapodás IX/6.4. alpontja törlésre kerül.

34. Az eredeti Megállapodás X/1-3. pontja törlésre kerül, és az azt követő pontok és alpontok számozása erre tekintettel megváltozik.

35. Felek az eredeti Megállapodás X/4. pontját törlik és helyébe a X/4.1. „Gondozási Központ és Idősek Otthona” szövegrészt léptetik, amely újraszámozást követően X/1 pontként szerepel.

36. Felek az eredeti Megállapodás X/4.6.6. alpontja, újraszámozva X/1.5.6. alpontja szerinti hivatkozás helyébe a „X/1.5.5.” hivatkozást léptetik.

37. Felek az eredeti Megállapodás X/4.6.8. alpontja, újraszámozva X/1.5.8. alpontja szerinti mindkét hivatkozás helyébe a „X/1.2.1.-X/1.2.3.” hivatkozást léptetik.

38. Felek az eredeti Megállapodás X/4.6.11. alpontja, újraszámozva X/1.5.11. alpontja szerinti hivatkozás helyébe a „X/1.5.9. és X/1.5.10.” hivatkozást léptetik.

39. Felek az eredeti Megállapodás X/4.10.4. alpontja, újraszámozva X/1.9.4. alpontja szerinti hivatkozás helyébe a „X/1.9.2.” hivatkozást léptetik.

40. Felek a Megállapodás XI/2. pontját a következők szerint módosítják:

„2. A Társult Képviselő-testületek kölcsönösen rögzítik, hogy évente a Társulás s annak keretében az Intézmény költségvetési beszámolóját tárgyaló ülést megelőzően a társult Önkormányzatok képviselőtestülete által a tagjaik sorából delegált – Önkormányzatonként 1 fő – tagokból 7 főből álló Ellenőrzési Bizottságot hoznak létre, mely – a Közös Önkormányzati Hivatal szakembereinek és külső szakértők szükség szerű bevonásával – pénzügyi ellenőrzést folytat, amelynek eredményéről a bizottság tagjai a Képviselő-testületeiknek és a Társulási Tanácsnak beszámolnak.”

41. A Megállapodás XVI/2. pontja törlésre kerül és helyébe a következő szövegrész lép:

„ 2. A Társulási Megállapodás mellékletei:

1. számú melléklet: Csákvári Önkormányzati Társulás kormányzati funkció szerinti tevékenységei

2. számú melléklet: *A házi segítségnyújtás, családsegítés közös feladatellátásában részt vevő önkormányzatok*
3. számú melléklet: *Idősek Otthona által nyújtott ellátások biztosításában részt vevő önkormányzatok*
4. számú melléklet: *A belső ellenőrzés közös feladatellátásában részt vevő önkormányzatok*
5. számú melléklet: *A gyepmesteri közös feladatellátásban részt vevő önkormányzatok*
6. számú melléklet: *A védőnői szolgálat közös feladatellátásában részt vevő önkormányzatok*”

42. Felek az eredeti Megállapodást a következő XVI/10. ponttal egészítik ki, és a XVI. fejezet további pontjainak számozása ennek megfelelően változik:

„10. A Társulási Megállapodás IV. számú módosítása 2017. január 1. napján lép hatályba.”

43. Felek a Megállapodást a következő XVI/15. ponttal egészítik ki:

„15. A Társulási Megállapodás IV. számú módosítását

- Csákberény Község Önkormányzatának Képviselő-testülete .../2016.(.....) számú,
- Vértesboglár Község Önkormányzatának Képviselő-testülete/2016.(.....) számú,
- Bodmér Község Önkormányzatának Képviselő-testülete/2016.(.....) számú,
- Zámoly Község Önkormányzatának Képviselő-testülete/2016.(.....) számú,
- Csákvár Város Önkormányzatának Képviselő-testülete/2016.(.....) számú,
- Gánt Község Önkormányzatának Képviselő-testülete/2016. (.....) számú,
- Újbarok Község Önkormányzatának Képviselő-testülete/2016. (.....) számú,
- Szár Község Önkormányzatának Képviselő-testülete/2016. (.....) számú,
- Pátka Község Önkormányzatának Képviselő-testülete/2016.(.....) számú határozatával fogadta el, s foglalta a módosítással egységes szerkezetbe.”

44. Felek a Megállapodás záró mondatát az alábbiak szerint módosítják:

„Az I-III. számú és a IV. számú módosítással egységes szerkezetbe foglalt Társulási Megállapodást a társult Önkormányzatok Képviselő-testületei fenti döntései alapján a polgármesterek, mint önkormányzati akarattal teljeséggel megegyezőt helybenhagyólag, saját kezüleg aláírták.”

45. Felek megállapodnak abban, hogy az eredeti Megállapodás *mellékletei* helyébe jelen Megállapodás 1-6. számú melléklete lép.

46. Jelen módosító megállapodás 2017. január 1. napján lép hatályba.

47. Felek a Társulási Megállapodást úgy módosítják, hogy az aláírók közül törlik Bodmér Község Önkormányzatának képviselőjét, tekintettel a település Társulásból történő kilépésére.

48. A képviselő-testületek a Társulási Megállapodást jelen megállapodásban megjelölt határozataikkal jóváhagyták.

49. A Társulási Megállapodás-módosítást a polgármesterek, mint az önkormányzati akarattal mindenben megegyezőt, jóváhagyólag, saját kezüleg aláírták.

50. A Társulási Megállapodás jelen módosítással nem érintett részei változatlan tartalommal érvényben és hatályban maradnak.

Kelt: Csákvár, 2016. november

**Csákvár Város
Önkormányzata**
/: Illés Szabolcs :/
polgármester

**Csákberény Község
Önkormányzata**
/: dr. Vécsei László Vilmos :/
polgármester

**Pátka Község
Önkormányzata**
/: Nagy Dániel :/
polgármester

**Zámoly Község
Önkormányzata**
/: Bánszki István :/
polgármester

**Vértesboglár Község
Önkormányzata**
/: Sztányi István :/
polgármester

**Újbarok Község
Önkormányzata**
/: Schnobl Ferenc :/
polgármester

**Gánt Község
Önkormányzata**
/: Spergelné Rádl Ibolya :/
polgármester

**Bodmér Község
Önkormányzata**
/: Balogh István :/
polgármester

Záradék:

A Társulási Megállapodás XVI/11-15. pontjában felsorolt Képviselő-testületi határozatok a Társulási Megállapodás módosításait és a módosításokkal egységes szerkezet foglalt Megállapodást tartalmazzák, melynek Möt. 88. § (1) bekezdése alapján történő aláírására a polgármesterek felhatalmazással rendelkeznek.

Csákvár, 2016. november....

/: Tóth Jánosné :/
Csákvári Közös Önkormányzati Hivatal
jegyzője

/: Kovácsné Szabó Erika :/
Csókakői Közös Önkormányzati Hivatal
jegyzője

/: Dosztály Csaba :/
Zámolyi Közös Önkormányzati Hivatal
jegyzője

/: dr. Riegelman Henrik:/
Szári Közös Önkormányzati Hivatal
jegyzője

Társulási megállapodás
1. számú melléklete

Csákvári Önkormányzati Társulás kormányzati funkció szerinti tevékenységei:

<i>Száma</i>	<i>Megnevezése</i>
011130	<i>Önkormányzatok és önkormányzati hivatalok jogalkotó és általános igazgatási tevékenysége</i>
041231	<i>Rövid időtartamú közfoglalkoztatás</i>
041233	<i>Hosszabb időtartamú közfoglalkoztatás</i>
074031	<i>Család és nővédelmi egészségügyi gondozás</i>
081045	<i>Szabadidősport- (rekreációs sport-) tevékenység és támogatás</i>
102023	<i>Időskoriúak tartós bentlakásos ellátása</i>
102031	<i>Idősek nappali ellátása</i>
104042	<i>Család és gyermekjóléti szolgáltatások</i>
107051	<i>Szociális étkeztetés</i>
107052	<i>Házi segítségnyújtás</i>
107055	<i>Falugondnoki, tanyagondnoki szolgáltatás</i>

Társulási megállapodás
2. számú melléklete

A házi segítségnyújtás (A), családsegítés (B) közös feladatellátásában részt vevő önkormányzatok

A) Házi segítségnyújtás

- 1.) **Csákvár Város Önkormányzata**
Csákvár, Szabadság tér 9.
- 2.) **Gánt Község Önkormányzata**
Gánt, Hegyalja u. 25.
- 3.) **Vértesboglár Község Önkormányzata**
Vértesboglár, Alkotmány u. 3.

B) Családsegítés:

A gyermekek védelméről és a gyámügyi igazgatásról szóló 1997. XXXI. törvény 94. § (2a) pontjában foglaltakra tekintettel a Társulás intézménye látja el a családsegítési és gyermekjóléti feladatokat a – munkaszervezeti feladatokat ellátó – Csákvári Közös Önkormányzati Hivatalhoz tartozó (Bodmér, Gánt, Csákvár és Vértesboglár) települések közigazgatási területén is.

3. számú melléklet
(a Csákvári Önkormányzati Társulás
létrehozásáról szóló Megállapodás
IV. számú módosításáról szóló
megállapodáshoz)

Társulási megállapodás
3. számú melléklete

Idősek Otthona által nyújtott ellátások biztosításában részt vevő önkormányzatok

- 1. Csákvár Város Önkormányzata***
Csákvár, Szabadság tér 9.
- 2. Csákberény Község Önkormányzata***
Csákberény, Hősök tere 41.

Társulási megállapodás
4. számú melléklete

A belső ellenőrzés közös feladatellátásában részt vevő önkormányzatok

- 1.) Csákvár Város Önkormányzata***
Csákvár, Szabadság tér 9.
- 2.) Gánt Község Önkormányzata***
Gánt, Hegyalja u. 25.
- 3.) Pátka Község Önkormányzata***
Pátka, Vak Bottyán tér 4.
- 4.) Vértesboglár Község Önkormányzata***
Vértesboglár, Alkotmány u. 3.
- 5.) Zámoly Község Önkormányzata***
Zámoly, Kossuth u. 43

Társulási megállapodás
5. számú melléklete

A gyepmesteri közös feladatellátásban részt vevő önkormányzatok

- 1.) Csákvár Város Önkormányzata***
Csákvár, Szabadság tér 9.
- 2.) Gánt Község Önkormányzata***
Gánt, Hegyalja u. 25.
- 3.) Pátka Község Önkormányzata***
Pátka, Vak Bottyán tér 4.
- 4.) Vértesboglár Község Önkormányzata***
Vértesboglár, Alkotmány u. 3.
- 5.) Zámoly Község Önkormányzata***
Zámoly, Kossuth u. 43.

Társulási megállapodás
6. számú melléklete

A védőnői szolgálat közös feladatellátásában részt vevő önkormányzatok

Gánt Község Önkormányzata
Gánt, Hegyalja utca 25.

Csákberény Község Önkormányzata
Csákberény, Hősök tere 41.

Csákvár Város Önkormányzata
Csákvár, Szabadság tér 9.

Vértesboglár Község Önkormányzata
Vértesboglár, Alkotmány u. 3.

Bodmér Község Önkormányzata (Feladat-ellátási Megállapodással)
Bodmér, Vasvári Pál utca 58.

MEGÁLLAPODÁS

Csákvári Önkormányzati Társulás létrehozásáról
a 2013. július 1-jei hatályú I. számú, a 2016. január 1-jétől hatályos II. számú, a 2016. július 1-jétől hatályos III. számú és a 2017. január 1. napjától hatályos IV. számú módosítással egységes szerkezetben

A „Magyarország helyi önkormányzatairól” szóló 2011. évi CLXXXIX. törvény IV. fejezetében foglalt felhatalmazás alapján – a helyi önkormányzatok képviselő-testületei megállapodnak abba, a települések lakóinak az önkormányzati közszolgáltatásokhoz minél teljesebb körben való hozzájárása, a mind magasabb szintű ellátás és szolgáltatás biztosítása, a rendelkezésre álló források minél teljesebb, célszerűbb és optimálisabb felhasználása, valamint a települések együttműködés hosszú távú biztosítása érdekében – alább nevezett önkormányzatai egyenjogúságának tiszteletben tartásával, a kölcsönös előnyök és az arányos teherviselés alapján Társulási Megállapodást kötnek az alábbi feltételekkel:

I.

Általános rendelkezések

A Társulás tagjainak neve, székhelye, képviselője és a települések lakosság száma

1. A jelen Megállapodásban:

	Állandó lakosság száma 2014. január 1-jei állapot szerint:
<p>1.1. Csákkerény Község Önkormányzata <i>székhelye: Csákkerény, Hősök tere 41.</i> <i>képviseli: Dr. Vécsei László Vilmos polgármester</i></p>	1215
<p>1.2. Csákvár Város Önkormányzata <i>székhelye: Csákvár, Szabadság tér 9.</i> <i>képviseli: Illés Szabolcs polgármester</i></p>	5249
<p>1.3. Gánt Község Önkormányzata <i>székhelye: Gánt, Hegyalja u. 25.</i> <i>képviseli: Spergelné Rádl Ibolya polgármester</i></p>	831
<p>1.4. Pátka Község Önkormányzata <i>székhelye: Pátka, Vak Bottyán tér 4.</i> <i>képviseli: Nagy Dániel Ferenc polgármester</i></p>	1695
<p>1.5. Újbarok Község Önkormányzata <i>székhelye: Újbarok, Fő u. 33.</i> <i>képviseli: Schnobl Ferenc polgármester</i></p>	424
<p>1.6. Vértesboglár Község Önkormányzata <i>székhelye: Vértesboglár, Alkotmány u. 3.</i> <i>képviseli: Sztányi István polgármester</i></p>	910
<p>1.7. Zámoly Község Önkormányzata <i>székhelye: Zámoly, Kossuth u. 43.</i> <i>képviseli: Bánszki István György polgármester</i></p>	2330

Létrehozzák a **Csákvári Önkormányzati Társulást** (továbbiakban: Társulást).

A Möt. 146. § (3) bekezdése alapján az Möt. 90. § (2) bekezdése alkalmazása, azaz a működési költségek viselése tekintetében a költségvetési törvényben meghatározott lakosság szám az irányadó.

2. A Társulás neve: Csákvári Önkormányzati Társulás.

3. **A Társulás székhelye:** 8083 Csákvár, Szabadság tér 9.
4. **A Társulás működési területe:** az 1.1.-1.7. pontban szereplő önkormányzatok közigazgatási területe és a Társulás által kötött feladat-ellátási megállapodással érintett önkormányzatok közigazgatási területe.
5. **A Társulás jogállása:** A Társulás önálló jogi személy.
 - 5.1. Gazdálkodására a költségvetési szerv működésére vonatkozó szabályokat kell alkalmazni.
 - 5.2. **A Társulás adószáma:** 15804109-2-07
 - 5.3. **A Társulás pénzügyi számlaszáma:** 11736020-15804109
 - 5.4. **A Társulás szakágazati besorolása:**
841117 Kormányzati és önkormányzati intézmények ellátó, kisegítő szolgálatai
 - 5.5. A Társulás kormányzati funkció szerinti alaptevékenységeit a I. számú melléklet rögzíti.
 - 5.6. A Társulás, és annak keretében a Társulás által fenntartott Intézmény költségvetését a Társulási Tanács önállóan, költségvetési határozatban állapítja meg.
 - 5.7. A társult Önkormányzatok a Társulás fenntartásához évenként szükséges hozzájárulás összegét az V/3., IX/7. és a X/I.5.11. pontokban rögzítettek szerint és esedékességgel utalják át.
 - 5.8. A Társulási Tanács a munkaszervezeti feladatokat ellátó Csákvári Közös Önkormányzati Hivatal (továbbiakban: Közös Önkormányzati Hivatal) útján gondoskodik a Társulás költségvetésének végrehajtásáról.
 - 5.9. A Társulás olyan vállalkozásban vehet részt, amelyben felelőssége nem haladja meg vagyoni hozzájárulásának mértékét.
6. **A Társulás bélyegzője:** kör alakú, középen a Magyarország címere, a kör szélén a Csákvári Önkormányzati Társulás körbefutó felirattal, 3 darab.
7. **A Társulás képviselőt:** a Társulás elnöke, akadályoztatása esetén az alelnöke, mindkettőjük akadályoztatása esetén a korelnök látja el.
8. **A Társulás kijelölt székhely önkormányzata:** Csákvár Város Önkormányzata
székhelye: 8083 Csákvár, Szabadság tér 9. sz.
9. A Társulás az Möt. 88.§ - 95.§-aiban foglalt szabályok szerint működik.

II.

A Társulás célja

A Társulás elsődleges célja: a térségi célok meghatározása és megvalósítása az artikulált és összehangolt települési érdekek alapján, hozzájárulva a versenyképesség és az életminőség javításához.

Ennek érdekében a térség köz- és magánszereplői közötti együttműködés fórumainak megteremtésével, a párbeszéd és az érdekegyeztetés fenntartásaival a térségben lévő kreativitás felszínre hozásával, az együttműködés előremozdításával horizontális kommunikációt, a térség

érdekeinek képviselésével, közvetítésével a települési, megyei, regionális, központi szervekkel és nemzetközi szervezetekkel való egyeztetésével vertikális kommunikációt végez.

A versenyképesség és az életminőség javítása érdekében vezető szerepet vállal, érdekegyeztető, kooperáló és forrásszervező funkciót tölt be a térségi politika kialakításában.

III.

A Társulás által ellátott feladat- és hatáskörök, a feladatellátás módja.

A Társulás által ellátott feladat- és hatáskörök felsorolását jelen fejezet, a részt vevő Önkormányzatok felsorolását a Megállapodás 2-6. sz. *mellékletei* tartalmazzák.

1. Közszolgáltatási feladatellátás:

1.1. A hatályos jogi szabályozás szerinti **belső ellenőrzési** feladatok ellátása.

1.2. A Társulás szervezi és koordinálja a „szociális igazgatásról és szociális ellátásokról” szóló 1993. évi III. tv. 57. § (1) bekezdése j.) *pontjában* meghatározott **nappali ellátás** szociális alapszolgáltatási feladatokat *Csákvár város közigazgatási területén*. A Társulás továbbá a személyes gondoskodás keretébe tartozó szakosított ellátások közül az ápolást, gondozást nyújtó intézmény útján gondoskodik az idősök ellátásáról.

1.2.1. A Társulás a 2. számú mellékletében megnevezett tagjai közigazgatási területén szervezi a **házi segítségnyújtást, családsegítést**.

1.2.2. A Társulás a 3. számú mellékletében megnevezett tagjai tekintetében az Idősök Otthona által nyújtott ellátásokat biztosítja.

1.3. A Társulás szervezi, koordinálja és üzemelteti a „szociális igazgatásról és szociális ellátásokról” szóló 1993. évi III. tv. 60. § (6) bekezdésében meghatározott **Falugondnoki és tanyagondnoki szolgáltatást Újbarok településen**.

1.4. A Társulás a 254/2006. (XII. 7.) Korm. rendelet 4.§. (1), (4) bekezdés alapján megnyert **közösségi autóbust üzemben tartja**. A Társulás a Vértes Többcélú Kistérségi Önkormányzati Társulás által pályázaton elnyert közösségi autóbusszal személyszállítási szolgáltatást végez, annak üzemben tartása mellett.

2. Szabadidős és sporttevékenység:

A Társulás támogatja, megszervezi és koordinálja, valamint együttműködik a szabadidős és sporttevékenységi feladatok széles partnerségre épülő programok megvalósításában.

3. Gyepmesteri feladatok ellátásának koordinálása.

4. Védőnői szolgálat fenntartása, szervezése.

5. A Társulás közös **települési főépítési megbízást** adhat a jogszabályban meghatározott feladatok ellátására.

IV.

A Társulás szervezete

A Társulási Tanács döntéshozatalának módja, a minősített döntéshozatal esetei

1. A Társulás szervei:

- 1.1. a Társulási Tanács,
- 1.2. Pénzügyi és Költségvetési Bizottság,
- 1.3. az elnök és alelnök.

2. A Társulás közös döntéshozó szerve a Társulási Tanács.

3. A Társult Önkormányzatok Képviselő-testületei megállapodnak abban, hogy a Képviselő-testületek a Társulási Tanácsba az Önkormányzatok mindenkori polgármesterét delegálják.

- 3.1. A delegált tag akadályoztatása esetére, annak időtartamára a delegált személy az őt helyettesítő alpolgármester, vagy az adott település képviselőtestületének a polgármester helyettesítésének rendjéről szóló döntésben meghatározott képviselő-testületi tag.
 - 3.2. A helyettesként eljáró alpolgármester vagy képviselő-testületi tag jogai és kötelességei azonosak a polgármester jogaival és kötelességeivel. A Tanács ülésén a szavazati jog gyakorlásához a résztvevő helyettesnek – közokiratba, avagy teljes bizonyító erejű okiratba foglalt – eseti meghatalmazással kell rendelkeznie.
4. A Társulási Tanács kizárólagos feladata, hatásköre:
- 4.1. a Szervezeti és Működési Szabályzat megállapítása,
 - 4.2. a költségviselés arányának megállapítása,
 - 4.3. a tisztségviselők, bizottságok megválasztása,
 - 4.4. A közös feladatellátást szolgáló megállapodások megkötése, költségvetési szerv fenntartói jogának átadás-átvétele.
 - 4.5. A Társulás által fenntartott költségvetési szervek – intézmények - vezetői álláshelyére pályázati felhívás közzététele, a vezető megbízása, a vezetői megbízással egyidejű illetményének megállapítása, megbízásának visszavonása.
 - 4.6. Intézmény, gazdálkodó szervezet alapítása esetén, – a vonatkozó pénzügyi és ágazati jogszabályokban meghatározott – alapítói, irányítói jogkörben hozandó döntések.
 - 4.7. A mindenkori hatályos költségvetési törvényben meghatározott esetekben a közös feladatellátást szolgáló ellátási szerződés, köznevelési megállapodás, egyéb polgári jogi szerződés megkötése.
 - 4.8. A Társulás vagyonáról rendelkezés.
 - 4.9. Pályázatok benyújtásáról döntés.
 - 4.10. Szabad pénzeszközök felhasználásáról döntés.
 - 4.11. A Társulás közös feladatellátásához történő csatlakozás elfogadása.
 - 4.12. A tag kizárásáról döntés.
5. A Társulási Tanács alakuló ülésén mondja ki megalakulását.
- 5.1. A Társulási Tanács alakuló ülését a székhely település Önkormányzatának polgármestere hívja össze.
 - 5.2. A Társulási Tanács az alakuló ülésén megválasztja a Társulási Tanács elnökét, alelnökét, a Pénzügyi és Költségvetési Bizottság tagjait; az alakuló, avagy az azt követő első ülésen elfogadja: a Társulás Szervezeti és Működési Szabályzatát.
6. A Társulási Tanács döntését ülésén határozattal hozza meg. A Társulási Tanács minden tagjának egy szavazata van.
7. A Társulást az elnök akadályoztatása esetében az alelnöke - együttes akadályoztatás esetén a korelnök – képviseli, és látja el az ülés összehívásával, vezetésével kapcsolatos teendőket.
8. A Társulási Tanács ülését össze kell hívni a Möt. által meghatározott esetekben azzal, hogy a Társulási Tanács évente legalább négy alkalommal ülésezik.

A Tanács ülését össze kell hívni a Társulás tagjai egynegyedének – legalább 2 tagjának – a Társulás bizottságának, továbbá a Fejér Megyei Kormányhivatal vezetőjének az ülés összehívásának indokát tartalmazó indítványára annak kézhezvételét követő 15 napon belül az ülés indokának, időpontjának, helyszínének és napirendjének meghatározásával.

9. A Társulási Tanács akkor határozatképes, ha ülésén a szavazatok több, mint felével rendelkező, azaz 4 tag jelen van. A határozatképességet folyamatosan figyelemmel kell kísérni.
10. Az egyszerű többséget igénylő javaslat elfogadásához legalább annyi tag igen szavazata szükséges, amely meghaladja a jelen lévő tagok szavazatainak felét, melynek hiányában a Társulási Tanács a javaslatot elutasította.

A minősített többséggel elfogadandó javaslat elfogadásához legalább 4 tag igen szavazata szükséges, amely eléri a Társulásban részt vevő tagok által képviselt települések lakosságának a felét, melynek hiányában a Társulási Tanács a döntést elutasította.

11. Minősített többség szükséges:

11.1. a térség fejlesztését szolgáló – pénzügyi hozzájárulást igénylő – társulási pályázat benyújtásához, az ahhoz szükséges települési hozzájárulás meghatározásához, továbbá a Társulás költségvetésének elfogadásához, módosításához, a zárszámadás elfogadásához,

11.2. zárt ülés elrendeléséhez,

11.3. a Társulás feladat- és hatáskörének ellátására szolgáló költségvetési intézmény, gazdálkodó szerv alapításához, vezetőinek kinevezéséhez, intézmény fenntartói jogának átadás-átvételéhez.

11.4. a hatáskörébe utalt választás, kinevezés, felmentés, vezetői megbízás adása, illetőleg visszavonása,

11.5. A tag kizárásáról döntéshez és

11.6. abban az ügyben, amit az SZMSZ meghatároz.

12. A Társulási Tanács döntését az ülésen nyílt szavazással hozza meg.

12.1. A Társulási Tanács név szerinti szavazást tart:

- a Társulási Tanács tagjai legalább egynegyedének – azaz *kettő* tagjának - indítványára,
- továbbá a Szervezeti és Működési Szabályzatban meghatározott ügyekben.

Ugyanazon ügyben, egy ízben lehet név szerinti szavazást javasolni és tartani. Nincs helye név szerinti szavazásnak:

- bizottság létszáma és összetétele,
- avagy ügyrendi javaslat kérdéseiben.

12.2. A Társulási Tanács titkos szavazást tarthat a 12.6. pontban meghatározott ügyekben.

12.3. A nyílt szavazás, a név szerinti és a titkos szavazás módjának meghatározásáról a Szervezeti és Működési Szabályzat rendelkezik.

12.4. A Társulási Tanács ülésének vezetője állapítja meg a szavazás eredményét. Amennyiben a szavazás eredménye tekintetében kétség merül fel, úgy a Társulási Tanács bármely tagja kérésére a szavazást egy alkalommal meg lehet ismételni.

12.5. A Tanács ülése nyilvános.

A Társulási Tanács ülésein a társult Önkormányzatok jegyzői tanácskozási joggal vehetnek részt.

12.6. A Társulási Tanács:

- 12.6.1. zárt ülést tart összeférhetlenségi, kitüntetési ügy tárgyalásakor, valamint vagyonyilatkozattal kapcsolatos eljárás esetén;
- 12.6.2. zárt ülést tart az érintett kérésére választás, kinevezés, felmentés, vezetői megbízás adása, annak visszavonása és állásfoglalást igénylő személyi ügy tárgyalásakor;
- 12.6.3. zárt ülést rendelhet el a vagyonával való rendelkezés esetén, továbbá az általa kiírt pályázat feltételeinek meghatározásakor, a pályázat tárgyalásakor, ha a nyilvános tárgyalás a Társulás vagy más érintett üzleti érdekét sértené.
- 12.6.4. A zárt ülésen a Társulási Tanács tagjai, a munkaszervezeti feladatokat ellátó *Önkormányzati* Hivatal vezető jegyző, s az Möt. 46. § (3) bekezdésében meghatározott további személyek lehetnek jelen.

13. A Társulási Tanács elnöke, alelnöke:

A Társulási Tanács alakuló ülésén, minősített többséggel tagjai sorából az önkormányzati választási ciklus időtartamára elnököt, alelnököt választ. Az elnök személyére a Társulási Tanács bármely tagja javaslatot tehet. Az alelnök személyére az elnök tesz javaslatot.

14. A Társulási Tanács üléséről jegyzőkönyvet kell készíteni. A jegyzőkönyvet a Társulási Tanács elnöke, s a munkaszervezeti feladatokat ellátó Csákvári Közös Önkormányzati Hivatal vezető jegyző írja alá. A jegyzőkönyv elkészítéséről, és a Kormányhivatalhoz 15 napon belül történő felterjesztéséről a jegyző gondoskodik.

14.1. A jegyzőkönyvre az Möt.-nek a képviselő-testületi ülésről készített jegyzőkönyvre vonatkozó 52. § (1) bekezdésében meghatározott szabályait kell alkalmazni.

14.2. A zárt ülésről külön jegyzőkönyvet kell készíteni.

15. A Társulás a **munkaszervezeti** feladatait – a döntések előkészítését, végrehajtását, szervezését – a Társulás székhelye Önkormányzati Hivatala: a Csákvári Közös Önkormányzati Hivatal – melynek székhelye: Csákvár, Szabadság tér 9. sz. – látja el.

15.1. A Közös Önkormányzati Hivatal, mint munkaszervezet feladata különösen:

15.1.1. A Társulási Tanács üléseinek, döntéseinek előkészítése, döntéseinek végrehajtása.

15.1.2. A Társulási Tanács költségvetésének végrehajtása, a költségvetési gazdálkodással kapcsolatos feladatok ellátása.

15.1.3. A költségvetési gazdálkodás körében különösen:

- A Társulás és költségvetési szerve(i) költségvetési tervezetének, zárszámadás tervezetének előkészítése.
- Az információszolgáltatás, a pénzforgalmi jelentések elkészítése.
- A Társulás által benyújtott pályázatokkal kapcsolatos elszámolási feladatok végzése a közreműködő szervezet, a Magyar Államkincstár, a kedvezményezett Önkormányzatok, valamint egyéb szervek felé.
- Az Önkormányzatok által biztosított bevételek felhasználásának elszámolása a tagi Önkormányzatok felé.
- Az intézmények fenntartásával kapcsolatos éves elszámolások (különösképpen: az állami költségvetési hozzájárulások, az önkormányzati hozzájárulások, valamint létszám elszámolások) elkészítése és dokumentált egyeztetése az érintett önkormányzatokkal a beszámoló (zárszámadás) elfogadását megelőzően.

- Társulási Tanács egyedi határozatában foglalt feladatok végrehajtásának, illetve pénzforgalmi elszámolásának elkészítése.
- 15.2. A Társulási Tanács nevében tett kötelezettségvállalás, valamint utalványozás pénzügyi ellenjegyzésére a Közös Önkormányzati Hivatal Jegyzője – továbbiakban: Jegyző – által írásban kijelölt ezen pénzügyi tevékenység végzésére szakképesítéssel rendelkező köztisztviselő(k) jogosult(ak).
- 15.3. A Társulási Tanács, Csákvár Város Önkormányzata, s a munkaszervezeti feladatokat ellátó Közös Önkormányzati Hivatal „Megállapodás” keretében rögzítik:
- 15.3.1. a költségeket, mellyel a munkaszervezeti feladatok teljesíthetők,.
 - 15.3.2. melyeket évenként a Társulás éves költségvetési tervezetének ismeretében a felek felülvizsgálják, s közösen módosítanak.
- 15.4. A Közös Önkormányzati Hivatal munkaszervezeti feladatai ellátásához szükséges működési költségeket a Társulás tagjai feladat arányosan, azon belül pedig lakosságszám arányosan viselik a Társulási Megállapodás 2-6. számú mellékletében foglaltak szerint.
- 15.5. A Közös Önkormányzati Hivatal által – a Társulás működésével kapcsolatos feladatokat ellátó – foglalkoztatottak felett a munkáltatói jogokat Csákvári Közös Önkormányzati Hivatal jegyzője gyakorolja.
- A jegyző munkáltatói jogkörében kijelöli azon köztisztviselő(ke)t, aki(k) a Társulási Tanács tagjaival a munkaszervezeti feladatok tekintetében kapcsolattartásra jogosult(ak) s köteles(ek), melyről – s a változásairól – a Tanács tagjait tájékoztatja.
- 15.6. A munkaszervezeti feladatok ellátásához szükséges ingóságok használati jogát a Társulás a Közös Önkormányzati Hivatal részére biztosítja.
16. A Társulási Tanács tagjai évente beszámolnak képviselő-testületeiknek a Társulási Tanácsban végzett tevékenységükről, közmeghallgatáson a településük lakosságát tájékoztatják.
17. A 3 tagú Pénzügyi és Költségvetési Bizottság elnökét és tagjait saját sorából a Társulási Tanács választja, melynek feladata különösen
- 17.1. A Társulási Tanács határozatai végrehajtásának az ellenőrzése.
 - 17.2. A társulás pénzügyi és gazdálkodási tevékenységének figyelemmel kísérése, vizsgálata.
 - 17.3. A tagsági díj befizetésének, az anyagi támogatások időarányos befizetésének ellenőrzése.
 - 17.4. A Társulás gazdálkodásának és működésének ellenőrzéséről a Társulási Tanácsnak történő beszámolás.
18. A Társulási Tanács a *társég* sajátos feladatainak szervezésére a Társulás ideiglenes **munkacsoportot** hozhat létre. A munkacsoportnak tagjai lehetnek azok is, akik a Társulási Tanácsnak nem tagjai.
19. A Társulás átruházott önkormányzati döntési jogköre:
- A társult Önkormányzatok képviselő-testületei a Társulást az Möt. 41. § (4) bekezdése alapján átruházott hatáskör gyakorlása körében az alábbi döntési jogkörök gyakorlására jogosítják fel:
- 19.1. a helyi önkormányzati költségvetési szerv vezetője megbízása, annak visszavonása, összeférhetlensége megállapítása.
 - 19.2. A helyi önkormányzati költségvetési szerv fenntartói, alapítói és irányító szervei jogkörének gyakorlása az önkormányzati feladatellátásra vonatkozó jogszabályi rendelkezések által megállapított körben.
 - 19.3. Az Sztv., a Gyvt. és az Eütv. mindenkor hatályos rendelkezéseiben foglalt, a fenntartói, irányító szervei jogkörbe tartozó ügyekben való döntés.

20. A Társulás szerveinek részletes működési szabályait a **szervezeti és működési szabályzatában** a Társulási Tanács állapítja meg.
21. A szervezeti és működési szabályzat nem tartalmazhat ellentétes rendelkezést a Társulási Megállapodásban szabályozott kérdésekkel.

V.

A Társulás pénzügyi forrásai, gazdálkodása és ellenőrzésének rendje

1. A Magyarország költségvetéséről szóló törvényben az állami feladatfinanszírozás megállapításánál figyelembe vett lakosságszám aránya a Társulás működési **hozzájárulás** arányával egyezik meg. *A Társulási működési hozzájárulás a Központi Statisztikai Hivatal előző év január 1-jei lakosságszám arányainak figyelembe vételével oszlik meg.*

A Társulás tagja a Társulás keretében ellátott közszolgáltatások során az állami költségvetési, avagy OEP finanszírozás által nem fedezett további költségeket viselni köteles a IX. – X. Fejezetben részletezettek szerint, a további feladatok végzése során keletkezett költségek tekintetében pedig közös feladatellátási hozzájárulásként.

- 1.1. A Társulás az „államháztartásról” szóló 2011. évi CXCV. törvény (továbbiakban: Áht.), a „számvitelről” szóló 2000. évi C. törvény, s azok végrehajtási jogszabályai szerint gazdálkodik.
- 1.2. A Társulás költségvetése külön tételként foglalja magában a munkaszervezeti feladatok ellátására vonatkozó költségvetési összeget, melynek fedezetét a tagdíj biztosítja.
- 1.3. Az állami költségvetési támogatások igénylésére – s azzal való elszámolásra – a hatályos állami költségvetési törvény szabályai szerint a Társulás I/8. pontjában kijelölt székhely Önkormányzata jogosult.
- 1.3.1. Az állami költségvetési támogatás igénylése s az azzal való elszámolás a Társulás Társulási Tanácsa által meghatározottak szerint történik.
- 1.3.2. A székhely Önkormányzat az igényelt állami költségvetési támogatás kincstári ütemezés szerint folyósított összegét annak megérkezését követő 5 banki napon belül a Társulás pénzügyi számlájára átutalja.
2. A Tanács a társulási hozzájárulások mértékét minden évben a Magyarország költségvetéséről szóló törvény elfogadását követő 30 napon belül állapítja meg. A tagok általi befizetések a **társulás vagyont** képezik, amelyből az igazolt működési költségek kifizetése után fennmaradó rész a pályázatok előkészítésére, valamint a pályázatok eljárási díjainak befizetésére fordítható.
3. Az V/1. pont szerinti megállapított társulási hozzájárulást – a tagdíjat –, továbbá a feladatellátási hozzájárulást átutalással, minden negyedév utolsó napjáig kell teljesíteni a Társulásnak a 11736020-15804109 számú számlájára. Késedelmes teljesítés esetén a Ptk. 6:48. §-ában foglalt mértékű késedelmi kamattal növelt hozzájárulás fizetendő.
- 3.1. A Társulás tagjai megállapodnak abban, hogy az V/1., IX/7. és X/1.5.11. pont szerinti pénzügyi hozzájárulást nem teljesítő, avagy részben teljesítő Önkormányzattal szemben – mely a Társulási Tanács elnöke írásbeli felszólítása ellenére 8 naptári npra vonatkozó fizetési póthatáridőre sem tesz eleget kötelezettségének – a Társulási Tanács egyedi döntése alapján hajtható végre a hozzájárulás teljesítése, az eljárás valamennyi költsége az adós Önkormányzatot terheli.
- 3.2. A tagi Önkormányzatok kötelezettséget vállalnak arra, hogy felhatalmazó levélben bejelentik a számlavezető pénzügyi intézetüknek a Csákvári Önkormányzati Társulás megnevezését, pénzforgalmi jelzőszámát, mint azonnali beszedési megbízás benyújtására

jogosultat azzal, hogy a tagok a társulási tagsági jogviszonyuk fennállásáig a felhatalmazást nem vonhatják vissza. A felhatalmazás bank által aláírt egy példányát kötelesek a Társulási Tanács elnöke részére átadni. A tagi Önkormányzat új számla nyitása esetén, a nyitástól számított 15 napon belül köteles felhatalmazó levélben bejelenteni az új számlavezető pénzügyintézetének a Csákvári Önkormányzati Társulás megnevezését, pénzforgalmi jelzőszámát, mint azonnali beszedési megbízás benyújtására jogosultat azzal, hogy a tagok a társulási tagsági jogviszonyuk fennállásáig a felhatalmazást nem vonhatják vissza.

4. Amennyiben nem teljes körű, hanem csak „mikrokörzeti” szintű feladatellátásra kerül sor úgy ezen feladatellátásról és ennek költségviselése módjáról a tagok külön állapodnak meg. A megállapodásról a Társulási Tanácsot tájékoztatják.
5. A Társulás tagjai általi befizetések kezelésével és felhasználásával összefüggő gazdálkodási feladatokat a Társulási Tanács végzi, és a munkaszervezeti feladatokat ellátó Csákvári Közös Önkormányzati Hivatal a pénzforgalmat a V/3. pontban nevesített számlán kezeli. A pénzfelhasználásról a Közös Önkormányzati Hivatal év végén elszámolást készít, melyet megvitatásra tárgyévét követően, legkésőbb március 31-ig előterjesztést készít a Társulási Tanács részére.

VI.

A Társulás vagyona

1. A Társulás vagyonát képezi a Társulás döntésével szerzett, vagy a Társulás tevékenysége révén keletkezett materiális és immateriális vagyon.
2. A Társulás vagyona: törzsvagyon vagy üzleti vagyon lehet.
 - 2.1. A társult önkormányzatok által rendelkezésre bocsátott vagyon, továbbá a működés során keletkezett vagyon a Társulás tulajdona.

A Társulás vagyona tekintetében a tulajdonosi jogkört a Társulási Tanács gyakorolja.
 - 2.2. A Társulás megszűnése esetén a meglévő vagyon és annak szaporulata a Társulás tagjait vagyoni hozzájárulásuk – annak hiányában lakosságszám - arányában illeti meg.
 - 2.3. A vagyon megosztása során az önkormányzatok által az alábbi elvek figyelembevételével járnak el:
 - 2.3.1. használatba adott ingatlanokat, s a meglévő ingóságok birtokát vissza kell bocsátani,
 - 2.3.2. a meglévő, tulajdonba adott ingóságokat elsődlegesen természetben, amennyiben így értékarányosan nem megoldható, közös értékesítést követően a vételár megosztásával, vagy valamelyik tagi önkormányzat általi megváltással pénzben kell kiadni.
 - 2.4. A Társulásból a tag általi kiválás, illetőleg kizárás esetén a taggal a fentiekkel azonos eljárási rend szerint el kell számolni azon megkötéssel, hogy a Társulás tagja a vagyon kiadására csak az esetben tarthat igényt, ha az nem veszélyezteti a társulás feladatának ellátását, ebben az esetben a Társulás volt tagját a Társulással kötött szerződés alapján használati díj illeti meg, amennyiben tartozását a Társulás felé maradéktalanul rendezte. A vagyon kiadását legfeljebb 5 évre lehet elhalasztani.
 - 2.5. A Társulás tagjának vagyoni igénye kizárólag a tagsági jogviszony időtartama alatt a vagyoni hozzájárulásával, avagy pályázati úton elnyert, illetőleg társulási vagyonból keletkezett Társulási közös vagyon körére nézve keletkezhet, mely a tagsági jogviszony megszűnése időpontjától érvényesíthető.
 - 2.6. A Társulásból kiváló tag az őt megillető vagyonrész kiadására mindaddig nem tarthat igényt, amíg a vagyon hasznosítására külső harmadik személlyel a tagsági jogviszonya alatt

a Társulási Tanács által megkötött szerződési (használati, haszonbérleti, bérleti, stb.) időtartam le nem jár.

2.6.1. Amennyiben a vagyon hasznosítására vonatkozó szerződés alapján a vagyonhasználó rendszeresen térítést fizet, úgy a kiváló tagra eső összeg a kiváló tagot illeti meg.

2.6.2. Amennyiben a vagyonhasználati ellenérték előre a Társulási Tanács részére megfizetést nyert s a Tanács azt a kivált tagra nézve is „saját erőként” a Társulási vagyon gyarapítására fordította, úgy a kivált tagot a használati ellenérték nem illet meg, mivel azt a Társulási Tanács a vagyontárgy létrehozására fordította.

2.7. A Társulási Tanács az általa pályázati úton elnyert pénzeszközből vásárolt közös vagyonú vagyontárgyak – meghatározott feltételek szerinti s ellenszolgáltatás melletti, - egyes tagi Önkormányzatok külön tulajdonába adásáról jogosult dönteni, melynek alapján a Társulási Tanács és tagi Önkormányzat külön megállapodást köt.

A támogatási szerződésben meghatározott kötelező üzemeltetési, fenntartási időtartam alatt a közös tulajdonú vagyontárgy(ak) nem adható(k) tagi Önkormányzat(ok) külön tulajdonába.

VII.

A kiadmányozás és a kötelezettségvállalás rendje A Társulás működésének ellenőrzése

1. A Társulás feladatainak végrehajtása során készítendő iratokat a Társulási Tanács elnöke, vagy az általa külön utasításban kiadmányozási joggal felruházott személy írja alá.
2. A Társulás nevében, a Társulás költségvetésében meghatározott felsorolt feladatokra és összegben a Társulási Tanács elnöke által - a kötelezettségvállalás és utalványozás rendjéről szóló utasításában - meghatározott személy vállalhat kötelezettséget.

VIII.

A Társulás által alapított költségvetési szervek közalkalmazottainak jogállása és az ellátottak jogviszonya

1. A Társulási Tanács által alapított költségvetési szervek alkalmazottainak jogviszonyára a „közalkalmazottak jogállásáról” szóló 1992. évi XXXIII. törvény rendelkezései az irányadóak, valamint:
 - 1.1. Megállapodó felek rögzítik, hogy a Társulás keretében közvetlenül működtetett szolgálatok, fenntartott Intézmény, illetőleg a Társulási Tanács által közvetlenül foglalkoztatottak közalkalmazotti jogviszonyára vonatkozó szabályozás egységes.
 - 1.2. A közalkalmazottak személyi juttatásai és az ellátottak juttatásai körében megállapodó felek rögzítik, hogy a Falugondnoki Szolgálat, Védőnői Szolgálat, s az Intézmény valamennyi közalkalmazottját, továbbá az egyes szolgáltatásokat igénybe vevőket, ellátottakat azonos szolgáltatások illetik meg, melynek alapulvételével, valamint a Társulási Tanács vonatkozó határozata alapján kell a többletköltségeket elszámolni.
 - 1.3. A Társulás keretében az Intézmény magasabb vezetője munkáltatói jogköre gyakorlása:
 - 1.3.1. Az Intézmény magasabb vezetőjét a Társulási Tanács nevezi ki, bízza meg s gyakorolja tekintetében a „közalkalmazottak jogállásáról” szóló 1992. évi XXXIII. tv-ben, a „közalkalmazottak jogállásáról” szóló 1992. évi XXXIII. törvényben, a „szociális valamint a gyermekjóléti és gyermekvédelmi ágazatban történő végrehajtásáról” rendelkező 257/2000. (XII.26.) Korm. rendeletben meghatározottak szerint a munkáltatói jogkört.

1.3.2. Az egyéb munkáltatói jogkört a Társulási Tanács elnöke gyakorolja.

- 1.4.** Az Intézmény intézményvezetői álláshelye betöltésének bírálatához a társult Önkormányzatok jegyzőinek a „közalkalmazottak jogállásáról” szóló 1992. évi XXXIII. tv-nek a szociális, valamint a gyermekjóléti és gyermekvédelmi ágazatban történő végrehajtásáról” szóló 257/2000. (XII.26.) Korm. rendelet 1/A, § (9) és (10) bekezdésében foglaltak szerinti eseti bizottságban való részvételét a társult Önkormányzatok Képviselő-testületei biztosítják.
 - 1.5.** Az Intézmény közalkalmazottai tekintetében a munkáltatói jogkört az Intézmény vezetője gyakorolja.
 - 1.6.** A Falugondnoki Szolgálat és a Védőnői Szolgálat közalkalmazottai tekintetében a Kjt. 83/A. § szerinti kinevezési és felmentési jogkör a Társulási Tanács kizárólagos hatásköre, az egyéb munkáltatói jogokat a Társulás Tanács elnöke gyakorolja.
- 2.** A Társulási Tanács egyes feladatok ellátására közvetlenül külső harmadik személyekkel jogosult megbízási, avagy vállalkozói szerződések megkötésére, mely tekintetében a Ptk. rendelkezései az irányadók.

IX.

A Társulás keretében működtetett falugondnoki szolgálatra és védőnői szolgálatra vonatkozó szabályok.

1. Falugondnoki szolgálat:

- 1.1. A Falugondnoki Szolgálat a Fejér Megyei Kormányhivatal Szociális és Gyámhivatala által kiadott működési engedély alapján, Újbarok község közigazgatási területén működik.*
- 1.2. A falugondnoki feladatellátáshoz kapcsolódó állami költségvetési támogatás igénylésére az I/8. pontban megjelölt székhely önkormányzat jogosult.*
- 1.3. A feladatellátás a Társulási Megállapodás és az érintett tagönkormányzatok külön megállapodása alapján történik.*

2. A Védőnői Szolgálat:

- 2.1. A területi védőnői ellátás három védőnői körzetet foglal magába, a 3 fő védőnő munkáltatói jogkörét a Társulás elnöke gyakorolja. A feladatellátás a Megállapodás 6. számú melléklete szerinti önkormányzatok közigazgatási területére terjed ki, továbbá a Társulási Tanács által elfogadott Feladat-ellátási Megállapodás alapján más helyi önkormányzatok közigazgatási területére is kiterjedhet.*
 - 2.2. A védőnői ellátás finanszírozása a Csákvári Önkormányzati Társulás Országos Egészségbiztosítási Pénztárral kötött finanszírozási szerződése alapján történik.*
- 3.** *A társult önkormányzatok megállapodnak abban, hogy a IX/1. és IX/2. pontban rögzített szolgáltatásokat elsősorban a nevesített tagi önkormányzatok közigazgatási területére kiterjedően látják el. A Társulási Tanács döntése alapján – Feladat-ellátási Megállapodás révén – ezen felül más önkormányzatok közigazgatási területén is nyújthatnak szolgáltatásokat.*

A társult Önkormányzatok kölcsönösen rögzítik, hogy a falugondnoki szolgálat és a védőnői szolgálat működése a Társulás általi feladatellátás időpontjától:

- 3.1.1.** jogfolytonos,
- 3.1.2.** a közszolgáltatás változatlan,
- 3.1.3.** telephelyeik, ügyfelek számára nyitva álló helyiségeik Társulás általi térítésmentes használatát az érintett Önkormányzatok biztosítják,
- 3.1.4.** a feladatellátást végző közalkalmazottak tekintetében a „közalkalmazottak jogállásáról” szóló 1992. évi XXXIII. törvény 24. § (3) bekezdésére figyelemmel a

„Munka törvénykönyvéről” rendelkező 2012. évi I. törvény 36. § (1) bekezdése alapján munkáltatói jogutódlás következik be.

4. A IX/1. és IX/2. pontban foglalt közszolgáltatások ellátása közvetlenül a Társulás keretében a Társulás kormányzati funkcióin történik.
5. **A Falugondnoki Szolgálat:**
 - 5.1. **Székhelye:** 8083 Csákvár, Szabadság tér 9. sz.
 - 5.2. **Ügyfelek számára nyitva álló helyiségei:** 2066 Újbarok, Fő út 33. sz.
6. **A Védőnői Szolgálat:**
 - 6.1. **Székhelye:** 8083 Csákvár, Szabadság tér 9. sz.
 - 6.2. **Védőnői rendelők:**
 - 6.2.1. 8083 Csákvár, Szabadság tér 6.
 - 6.2.2. 8080 Bodmér, Vasvári Pál út 8. *(Feladat-ellátási Megállapodással)*
 - 6.2.3. 8085 Vértesboglár, Alkotmány u. 9.
 - 6.2.4. 8073 Csákberény, Kossuth utca 11.
 - 6.2.5. 8025 Gánt, Hegyalja utca 67.
 - 6.3. *A védőnői körzetek területének meghatározására – a feladatellátással érintett önkormányzatok véleményének figyelembe vételével – Csákvár Város Önkormányzata Képviselő-testülete vonatkozó rendeletében kerül sor.*
7. A Falugondnoki Szolgálat s a Védőnői Szolgálat állami költségvetési támogatással, OEP támogatással nem fedezett többletköltségeit a feladatellátásban résztvevő önkormányzatok lakosságárányosan viselik havonta előre a hónap 10. napjáig történő átutalási esedékességgel.

X.

A Társulás által fenntartott Intézmény irányító szervei jogának gyakorlására vonatkozó szabályok.

1. **A Társulás által fenntartott Intézmény neve, székhelye, területi irodái, alaptevékenységi köre: Gondozási Központ és Idősek Otthona**
 - 1.1. **Székhelye:** 8083 Csákvár, Szent István utca 13. sz.
 - 1.2. **Helyszíni ügyfélfogadást biztosító Területi Irodái:**
 - 1.2.1. 8080 Bodmér, Vasvári P. u. 58. sz.
 - 1.2.2. 8085 Vértesboglár, Alkotmány u. 3. sz.
 - 1.2.3. 8082 Gánt, Hegyalja u. 25. sz.
 - 1.3. Az Intézmény a belső szervezeti felépítése tekintetében kettő szervezeti egységre tagolódik, melyek szakmailag önállóak:
 - 1.3.1. Idősek Otthona,
 - 1.3.2. Családsegítő- és Gyermekjóléti Szolgálat.
 - 1.4. Az Intézmény alaptevékenységi köre:

	Megnevezés	kormányzati funkció
1.4.1.	Család és gyermekjóléti szolgáltatások	104042
1.4.2.	Házi segítségnyújtás	107052
1.4.3.	Időskorúak tartós bentlakásos ellátása	102023
1.4.4.	Idősek nappali ellátása	102031
1.4.5.	Szociális étkeztetés	107051

1.4.6.	Rövid időtartamú közfoglalkoztatás	041231
1.4.7.	Hosszabb időtartamú közfoglalkoztatás	041233

Az Intézmény mindenkori tevékenységi körét, székhelyét és telephelyeit, területi irodáit és ellátottak részére nyitva álló helyiségeit a Társulási Tanács irányítói jogkörében állapítja meg, mely a Társulási Megállapodás módosítását nem igényli, azzal, hogy a következő Társulási Megállapodás módosítása során annak átvezetése megtörténik.

1.5. Az Intézmény jogállása, gazdálkodási besorolása:

1.5.1. Önálló jogi személy.

1.5.2. Gazdasági szervezettel nem rendelkező helyi önkormányzati költségvetési szerv,

1.5.3. Alaptevékenységeit szakmailag önállóan látja el.

1.5.4. Pénzügyi-gazdálkodási feladatait munkamegosztási megállapodás alapján a Csákvári Közös Önkormányzati Hivatal látja el.

A munkamegosztási megállapodás jóváhagyására a Közös Önkormányzati Hivatal irányító szervei jogkörét gyakorló Csákvár Város Önkormányzata Képviselőtestülete jogosult.

1.5.5. Az Intézmény éves engedélyezett létszámát, valamint költségvetési bevételeit és kiadásait kiemelt előirányzatok szerinti bontásban a Társulási Tanács éves költségvetéséről szóló határozata tartalmazza.

1.5.6. Az Intézmény X/1.5.5. pont szerinti előirányzatainak Társulási Tanács általi elfogadását követően az elemi költségvetését a Társulási Tanács elnöke hagyja jóvá.

1.5.7. Az Intézmény költségvetésének részét képezik az Intézmény foglalkoztatottjainak rendszeres és nem rendszeres személyi juttatásai, azaz alkalmazási költségei és annak járulékai, beleértve a továbbképzéssel kapcsolatosan felmerülő költségeket, közlekedési költségtérítést és egyéb, a foglalkoztatásokhoz kapcsolódó költségeket, továbbá az Intézmény székhelye működtetése során felmerülő dologi költségek, - papír, írószerszám, telefon, mobiltelefon, Internet, gépjárműhasználat, postaköltség, kiküldetési, reprezentáció, foglalkozás-egészségügy, stb. - valamint az Intézmény székhelye elhelyezését biztosító ingatlanokkal kapcsolatos üzemeltetési - víz, villany, fűtés s egyéb közműszolgáltatási - költségek.

1.5.8. Az Intézmény költségvetésének részét nem képezik az Intézmény X/1.2.1. - X/1.2.3. pontjában nevesített területi irodáit biztosító ingatlanok felújításával, karbantartásával, továbbá a vagyontulajdonosi költségek, annak viseléséről a tulajdonosi jogkört gyakorló érintett Önkormányzat Képviselőtestülete gondoskodik.

Az Intézmény X/1.2.1. - X/1.2.3. pont szerinti helyiségeit biztosító ingatlanok üzemeltetési - villany, víz, fűtés, egyéb közműszolgáltatási költségek - s a helyszínen felmerülő dologi költségek - papír, írószerszám, telefon, mobiltelefon, Internet, telefax, stb. - költségeit szintén az érintett tulajdonosi jogkört gyakorló Önkormányzatok viselik.

1.5.9. A társult Önkormányzatok az Intézmény - házi segítségnyújtás, családsegítés, és gyermekjóléti szolgáltatás - működéséhez szükséges állami költségvetési hozzájárulással nem fedezett további költségeket a családsegítés és gyermekjóléti szolgáltatás esetén - a tárgyévet megelőző év január 1-jei állandó népességadat alapján - lakosság szám arányosan, a házi segítségnyújtás vonatkozásában a szolgáltatást igénybe vevő ellátotti létszám alapján és arányában biztosítják.

1.5.10. A Gondozási Központ és Idősek Otthona működési fenntartási költségeinek megosztása tekintetében az étkeztetés és nappali ellátás, valamint az Idősek Otthona fenntartása működési többlet költségei kizárólag a részfeladat ellátásában részt vevő tagönkormányzatokat terhelik.

1.5.11. A X/1.5.9. és X/1.5.10. pontban nevesített többletköltségeket havonta előre a hónap 10. napjáig kell a Társulási Tanács számlájára teljesíteni.

1.6. Az Intézmény gazdálkodása:

1.6.1. Az Intézmény önálló pénzügyi számlával rendelkezik.

- 1.6.2.** Az Intézmény vezetője a mindenkor hatályos költségvetési szervek gazdálkodására vonatkozó jogszabályok, társulási tanácsi határozatok és belső szabályzatok szerint köteles eljárni.
- 1.6.3.** Az Intézmény vezetője köteles a Társulási Tanács által jóváhagyott kiemelt költségvetési előirányzatain belül gazdálkodni.
- 1.6.4.** Az Önkormányzatok Képviselő-testületei felhatalmazzák az irányító szervek jogokat gyakorló Társulási Tanács nevében eljáró Társulási Tanács elnökét, hogy év közben, élet- és vagyonbiztonságot veszélyeztető esemény bekövetkezése esetén, illetve az előre nem látható működést akadályozó állapot megszüntetésére saját hatáskörben a szükséges intézkedéseket tegye, melyről a Társulási Tanácsot s az érintett tulajdonosi jogkört gyakorló Önkormányzatot a soron következő társulási ülésen tájékoztatnia kell.
- 1.6.5.** Az Intézmény a személyi juttatások és a létszám előirányzatával - a rá vonatkozó munkajogi jogszabályi előírások figyelembevételével - önállóan gazdálkodik, a jóváhagyott létszám-előirányzatán belül önállóan állapítja meg a foglalkoztatottak létszámát, összetételét, munkaidő alapját. A költségvetési határozatban meghatározott létszám-előirányzatot nem lépheti túl.
- 1.6.6.** Az Intézménynél a személyi juttatások előirányzatának átmeneti megtakarítása terhére tartós kötelezettség nem vállalható. A feladatelmaradás, feladatváltás miatti személyi juttatások előirányzatának megtakarítása terhére kötelezettség nem vállalható.
- 1.6.7.** A betöltetlen álláshelyekre jutó személyi juttatások előirányzatával úgy kell gazdálkodni, hogy az álláshely az év bármely időpontjában betölthető legyen, és abból többszükséglet a jóváhagyott előirányzathoz képest ne keletkezzék.
- 1.6.8.** Az Intézmény vezetője év közben előirányzat módosítási javaslattal élhet, melyet részletes szakmai és pénzügyi dokumentációval alátámasztottan szükséges benyújtani a Közös Önkormányzati Hivatal felé.

1.7. A Társulás keretében az Intézmény irányító szervek gyakorlása:

Az „szociális igazgatásról és szociális ellátásokról” szóló 1993. évi III. tv. – Sztv. - 92/A. §. (3) bekezdésében, 92/B. § (1) bekezdés b) - i) pontjában és (2) és (3) bekezdésében és a „gyermekvédelemről és a gyermekjóléti igazgatásról” szóló 1997. XXXI. tv. – továbbiakban: Gyvt. - 104. §-ban szabályozott fenntartói, irányítói jogkört a Társulási Tanács látja el.

- 1.8.** Az Intézmény vezetője évente egy alkalommal a Társulási Tanácsnak - az éves költségvetés zárszámadásáról szóló előterjesztéshez kapcsolódóan – köteles beszámolni az Intézmény szakmai munkájáról.
- 1.9.** A Társulás által fenntartott Intézmény tevékenységi körébe tartozó: szociális ellátások intézményi térítési díjainak, továbbá a gyermekvédelmi személyes gondoskodást nyújtó ellátások, azok igénybevétele és a fizetendő térítési díjaknak önkormányzati rendeletben történő szabályozására, s annak mindenkor hatályos jogszabályi rendelkezéseknek megfelelő felülvizsgálatára – a Társulási Tanács javaslatának figyelembe vételével – Csákvár Város Önkormányzata Képviselő-testülete jogosult.
- 1.9.1.** A térítési díjak megállapítására, annak módosítására vonatkozó önkormányzati rendelet tervezetét a munkaszervezeti feladatokat ellátó Közös Önkormányzati Hivatal jegyzője (továbbiakban: Jegyző) a Társulási Tanács által javasolt tartalommal Csákvár Város Önkormányzata Képviselőtestülete napirendet tárgyaló ülését megelőző 30 nappal korábban a társult Önkormányzatok polgármesterei részére megküldi.

- 1.9.2.** A társult Önkormányzatok Képviselő-testületei soron következő ülésükön, de legkésőbb 20 napon belül a rendelet tervezetben foglaltakról véleményt nyilvánítanak, melyet a Jegyző részére írásban megküldenek.

Amennyiben a társult Önkormányzatok Képviselőtestületei ezen határidőn belül a véleményt nem alakítják ki, úgy a határidő lejártát követően annak hiányában Csákvár Város Önkormányzata Képviselőtestülete által az önkormányzati rendelet megalkotható.

- 1.9.3.** Amennyiben a társult Önkormányzatok Képviselő-testületei a tervezetben foglaltakkal nem értenek egyet, úgy indokolással ellátott álláspontjukat a rendelet megalkotását megelőzően a Jegyzőnek a Társulás Tanács ülésén kell ismertetnie.
- 1.9.4.** Amennyiben az egyetértését meg nem adó Önkormányzat Képviselő-testülete indokolásában foglaltak megalapozottak, úgy a Társulási Tanács ülésén egyeztetett újabb javaslat szerinti X/1.9.2. pontban foglalt eljárást ismételten le kell folytatni.
- 1.9.5.** Ha a társult Önkormányzatok Képviselő-testületei indokaikat nem fogalmazzák meg, avagy azt nem ismertetik, illetőleg a benne foglaltak megalapozatlanok, úgy Csákvár Város Önkormányzata Képviselőtestülete ezen utóbbi tény megállapító döntését követően az eredeti javaslat szerinti tartalommal az önkormányzati rendelet a székhely Önkormányzat Képviselő-testülete által megalkotható.

1.10. A feladatellátáshoz történő csatlakozás:

- 1.10.1.** A Képviselő-testületek megállapodnak abban, hogy a Társulás általi Intézmény fenntartáshoz, avagy a közös feladatellátáshoz, az abban részt venni kívánó tagi Önkormányzat jelen Megállapodás IX. és X. fejezetében foglalt azonos szabályok és feltételek mellett csatlakozhat, melyre vonatkozó határozatát 3 hónappal korábban kell meghozni, s a Társult Képviselőtestületek részére megküldeni.
- 1.10.2.** A Társult Önkormányzatok Képviselőtestületei általi csatlakozás a hónap első napjára szóló hatállyal történhet, melyre vonatkozó döntést 4 hónappal korábban kell meghozni s a Társulási Tanáccsal közölni.
- 1.10.3.** A tagi Önkormányzat csatlakozása a Társulás Megállapodás módosítását nem igényli, a feladat átadására vonatkozó Megállapodás megkötésére – a XII/4. pontban foglalt tartalommal – a Társulási Tanács jogosult.

A Társulási Tanács fenntartói, irányító szervei jogkörében egyidejűleg dönt az Intézmény Alapító Okirata szükségessé váló Okiratának módosításáról.

XI.

A Társulás működésének ellenőrzése

1. A Társulás működésének törvényességi felügyeletére az Möt. szabályai, gazdálkodásának ellenőrzésére az Möt. az Áht. és végrehajtási jogszabályaiban meghatározott rendelkezések az irányadóak.
2. A Társult Képviselő-testületek kölcsönösen rögzítik, hogy évente a Társulás s annak keretében az Intézmény költségvetési beszámolóját tárgyaló ülést megelőzően a társult Önkormányzatok képviselőtestülete által a tagjaik sorából delegált – Önkormányzatonként 1 fő – tagokból 7 főből álló Ellenőrzési Bizottságot hoznak létre, mely – a Közös Önkormányzati Hivatal szakembereinek és külső szakértők szükségszerű bevonásával – pénzügyi ellenőrzést folytat, amelynek eredményéről a bizottság tagjai a Képviselő-testületeiknek és a Társulási Tanácsnak beszámolnak.
3. A polgármesterek a képviselő-testületnek évenként, a költségvetési beszámoló keretében adnak

számot a Társulás tevékenységéről, a pénzügyi helyzetről, a társulási cél megvalósulásáról.

XII.

A Társulás egyes közös feladatellátásaihoz való csatlakozás

1. A Képviselő-testületek megállapodnak abban, hogy a Társulás általi egyes közös feladatellátásokhoz az abban részt venni kívánó nem tagi Önkormányzat jelen Megállapodás IX.-X. Fejezeteiben foglalt azonos szabályok, és feltételek mellett csatlakozhat, melyre vonatkozó határozatát 4 hónappal korábban kell meghozni, s a Társult Képviselő-testületek részére megküldeni.
 - 1.1. A társult Képviselő-testületek megállapodnak abban, hogy 2013. évben a közös feladatellátáshoz történő csatlakozást az állami költségvetési törvény előírásai szerint a szociális és gyermekjóléti feladatokhoz kapcsolódóan nem teszik lehetővé, mivel a kiegészítő állami támogatás kizárólag tagi önkormányzat tekintetében vehető igénybe.
 - 1.2. 2014. január 1-napjától az éves állami költségvetési törvény szabályaitól teszik függővé ezen feladatok vonatkozásában a csatlakozás biztosítását az esetben, ha kiegészítő támogatás a nem tagi önkormányzat után is igénybe vehetővé válik.
2. Az Önkormányzatok Képviselő-testületei általi csatlakozás a hónap első napjára szóló hatállyal történhet.
3. Az Önkormányzat(ok) csatlakozása a Társulási Megállapodás módosítását nem igényli, azonban az egyes feladatok ellátására a 4. pont szerinti tartalommal külön megállapodást kell kötni.
4. A feladatok átadására-átvételére vonatkozó megállapodásnak az alábbiakat kell tartalmaznia:
 - 4.1. A feladatellátás átadására vonatkozó megállapodást.
 - 4.2. A feladatellátással érintett Önkormányzat közigazgatási területén történő helyszíni biztosításának Önkormányzat általi tárgyi feltételeinek biztosítására vonatkozó megállapodást.
 - 4.3. A feladatellátás során keletkező többletköltségek viselésére vonatkozó jelen Megállapodás IX.-X. Fejezetében szabályozott kötelezettségét, módját és esedékességét.
 - 4.4. A Megállapodás határozatlan avagy határozott időtartamát.
 - 4.5. A Megállapodás felmondására vonatkozó szabályokat.
 - 4.6. Felmondás, kizárás esetén - amennyiben a feladatot önálló státuszú közalkalmazott(ak) látta(k) el, úgy - a közalkalmazott(ak) továbbfoglalkoztatására vonatkozó kötelezettségvállalást.
 - 4.7. Inkasszó alkalmazásához felhatalmazó levél megadására vonatkozó megállapodást.
5. Amennyiben a nem tagi Önkormányzat a Társulás általi valamennyi feladatellátáshoz kíván csatlakozni, úgy a csatlakozásra a XIII. Fejezetben foglaltak az irányadók.

XIII.

A Társuláshoz történő csatlakozás, a társulási megállapodás módosítása.

1. A Társuláshoz azon települési önkormányzat képviselőtestülete csatlakozhat, mely a Társulási Megállapodásban leírt követelményeket elfogadja.

- 1.1. A csatlakozni kívánó önkormányzat képviselőtestületének a Társulás Megállapodásban foglaltakra történő nyilatkozatát tartalmazó határozatát a Társulási Tanácshoz kell megküldenie, az erre vonatkozó döntést 6 hónappal korábban kell meghozni.
- 1.2. A csatlakozáshoz való hozzájárulás kérdésében a Társulási Tanács javaslata alapján a társult Képviselő-testületek minősített többséggel döntenek a Társulási Megállapodás egyidejű módosításával.

A Társuláshoz csatlakozni évente január 1. és július 1. napjával lehet.

2. A Társulási Megállapodás módosítását, megszüntetését a Társulás bármely tagja kezdeményezheti. A Társulás tagjai a megállapodás módosításáról, megszüntetéséről a kezdeményezés megküldésétől számított hatvan napon belül döntenek. A Társulási Megállapodást a polgármester írja alá.

XIV.

A Társulásból való kizárás és kiválás

1. A Társulásból bármelyik résztvevő, a képviselő-testület kiválásra vonatkozó határozata megküldésével évente június 30./ avagy december 31. napjával kiválhat.

A kiválásra vonatkozó határozatot 6 hónappal a kiválást megelőzően kell meghozni, s azt írásban a Társulási Tanáccsal közölni.

2. A Társulás tagjai megállapodnak abban, hogy nem szüntethető meg a tagsági jogviszony kiválással mindaddig az 1. pontban rögzített jogcímen, amíg a tag a Társulással szemben fennálló lejárt tartozását nem rendezi, továbbá ha a Társulás a kiválni kívánó tagi Önkormányzat általi feladat átadására tekintettel, mint kedvezményezett támogatásban részesült, s még a kötelező üzemeltetési, fenntartási időtartam nem járt le.
3. A Társulás tagjának jogviszonya megszűnik:
 - 3.1. ha az önkormányzat megszűnik, összeolvad vagy egyesül,
 - 3.2. ha a Társulás Önkormányzatainak Képviselő-testületei a Társulás megszűnését közös megegyezéssel kimondják.

4. Kizárással:

4.1. A Társulási Tanács minősített többséggel hozott határozatával kizárhatja a Társulás azon tagját, amely a Társulási Megállapodásban foglalt alábbi kötelezettségeinek ismételt felhívásra határidőben nem tett eleget, s az inkasszó nem vezetett eredményre:

4.1.1. a tag a Társulás céljainak megvalósításához szükséges hozzájárulási kötelezettségét több mint három hónapig elmulasztja,

4.1.2. a tag a Társulás által működtetett, fenntartott Intézmény működéséhez a hónap tizedik napjáig esedékes, a Társulási Tanács által évente megállapított költségvetési működési hozzájárulást több mint három hónapon keresztül nem fizeti meg,

4.1.3. vagy a Társulási Tanács határozatában meghatározott cél megvalósításához szükséges többletforrás befizetési kötelezettségének a Társulás tagja a Társulás döntésében megjelölt határidőben nem tett eleget.

4.2. A XIV/4.1. pont szerinti jogcímenen történő tagsági viszony megszüntetésére vonatkozó Társulási Tanácsi döntést, két írásbeli felszólításban foglalt eredménytelen határidő (8 nap) leteltét követően lehet meghozni. A tagsági jogviszony megszűnése nem jelenti a kötelezettségek elévülését. A Társulási Tanácsnak kötelessége minden jogszerű eszközt felhasználni annak érdekében, hogy a tartozást behajtsa.

4.3. A tagsági jogviszony a Társulási Tanács határozatában megállapított XIV/1. pont szerinti a kötelezettség elmulasztásához közelebb eső időpontban szűnik meg.

5. A közös feladatellátáshoz csatlakozást tartalmazó Megállapodás felmondása:

A Társulási Tanács a XIV/4. pont szerint kizárhatja azon érintett Önkormányzatot, mely önkormányzati fizetési kötelezettségét az V. és X. Fejezetben foglaltak szerint nem teljesíti.

- 5.1. A kizárás a felszólításban foglalt teljesítési határidőhöz legközelebbi hónap első napjára szólhat.
- 5.2. Amennyiben a költségviselésre kötelezett Önkormányzat fizetési kötelezettségét nem teljesíti, úgy a meg nem fizetett összeg után a Ptk. szerinti késedelmi kamat megfizetésére s a Társulásnak okozott többletköltségek, károk megfizetésére is köteles.
- 5.3. A Társulás jogosult mindaddig a feladatellátást átadó Önkormányzattal kötött megállapodás mellékletét képező leltárjegyzékben foglalt ingóságok, felszerelések saját használatában tartására - azaz azokat kiadni nem köteles -, amíg a kizárt Önkormányzat a tartozását maradéktalanul a Társulás részére meg nem fizette. A saját használatban tartás azonban az 5 évi időtartamot nem haladhatja meg.

XV.

A Társulás megszűnése

1. A Társulás megszűnik,
 - 1.1. ha annak közös megegyezéssel történő megszűnését valamennyi tag képviselő-testületi határozattal kimondja,
 - 1.2. a törvény erejénél fogva,
 - 1.3. a bíróság jogerős döntése alapján,
 - 1.4. ha a törvényben szabályozott megszűnési feltétel megvalósul.
2. A Társulás megszűnésekor a tagok kötelesek egymással elszámolni úgy, hogy a Társulás vagyonából a követelések és kötelezettségek kifizetése után fennmaradó pénzüsszeg a költségvetési hozzájárulások arányában kerül felosztásra a tagok között. A Társulás megszűnésekor a vagyon felosztása és a közös tulajdon megszüntetése nem történhet olyan módon, hogy az a közfeladatok és a közszolgáltatások ellátását veszélyeztesse. A létrejött vagyon célvagyon. A közös tulajdon megszüntetése és az ebből származó vagyoni igények kielégítése során, ezért a Társulás tagjai olyan polgári jogi megoldásokat alkalmaznak (későbbi, halasztott fizetés, csere stb.), amelyek a közfeladat ellátását nem veszélyeztetik, a célvagyon a közfeladat ellátását biztosítja. A közös tulajdonban történő elszámolásig a közfeladatok ellátása érdekében biztosítják a feladatot ellátó és átvállaló használati jogát. A tulajdonjog rendezése során a folyamatos működtetés és feladatellátás biztosítása érdekében a használati jog gyakorlását átengedése feltételeiben állapodnak meg.
3. A Társulás megszűnése esetén a Társulás tagjai a Társulás közös vagyonát vagyonfelosztási szerződésben osztják fel.

A Társulás megszűnése esetén jogutódnak a társuló önkormányzatok képviselőtestületei minősülnek, a kötelezettségeikért – beleértve a zárszámadási s az esetleges jogosulatlan igénybevétel jövőbeni következményei szerinti helytállási kötelezettséget is - az V/1. pont szerinti vagyoni hozzájárulásuk arányában felelnek azzal, hogy azok fedezeteként elsődlegesen a visszakapott vagyon szolgál. Az állami feladatfinanszírozás jogosulatlan igénybevétele esetén a helytállási kötelezettség az adott közös feladatellátásban részt vevő önkormányzatokat terheli.

3.1. A felosztás elvei a következők:

- 3.1.1. Vizsgálni kell a Társulás tagjai saját vagyoni hozzájárulásának mértékét a vagyonszaporulat létrejöttéhez. (Saját vagyon, állami források, egyéb támogatások).

3.1.2. Meg kell határozni a teljes értéken belül az összes saját forrást, és azokat egymáshoz arányosítani kell. A közös tulajdonból az arányosított résznek megfelelő tulajdoni hányad illeti meg a megszűnéskor az önkormányzatot.

4. A társulásból történő kiválás, kizárás esetén a társulás tagja által a társulásba bevitt vagyonnal el kell számolni. Annak kiadására a társulás tagja csak abban az esetben tarthat igényt, ha az nem veszélyezteti a társulás feladatainak ellátását, ebben az esetben a társulás volt tagját a társulással kötött szerződés alapján használati díj illeti meg. A további szabályokat a VI. Fejezet tartalmazza.

XVI.

Záró rendelkezések

1. A Társulás 2013. év január 1. napjától határozatlan időre jön létre. A Társulás tagjai a Társulási Megállapodásban írtak vonatkozásában legalább 3 évre szóló együttműködést vállalnak.
2. *A Társulási Megállapodás mellékletei:*
 1. számú melléklet: *Csákvári Önkormányzati Társulás kormányzati funkció szerinti tevékenységei*
 2. számú melléklet: *A házi segítségnyújtás, családsegítés közös feladatellátásában részt vevő önkormányzatok*
 3. számú melléklet: *Idősek Otthona által nyújtott ellátások biztosításában részt vevő önkormányzatok*
 4. számú melléklet: *A belső ellenőrzés közös feladatellátásában részt vevő önkormányzatok*
 5. számú melléklet: *A gyepmesteri közös feladatellátásban részt vevő önkormányzatok*
 6. számú melléklet: *A védőnői szolgálat közös feladatellátásában részt vevő önkormányzatok*
3. A Társulás működése során felmerülő esetleges vitás kérdéseket a felek kötelesek egymás között tárgyalásos formában egyeztetni.
4. Amennyiben egymás közötti 3. pont szerinti közvetlen egyeztetésük nem vezet eredményre, úgy megállapodnak abban, hogy a vitás kérdésekben az érintett Képviselőtestület kéri az Országos Önkormányzati Szövetség által felkért tagokból álló egyeztető bizottság állásfoglalását, s a kereseti kérelmet az állásfoglalás rendelkezésre állását követően nyújtja be, melynek elbírálása a Székesfehérvári Törvényszék hatáskörébe tartozik.
5. A jelen Társulási Megállapodásban nem szabályozott kérdésekre a vonatkozó jogszabályok és az SZMSZ rendelkezései irányadók.
6. A Társulási Megállapodás 2013. január 1-én lép hatályba.
7. A Társulási Megállapodás I. számú módosítása 2013. július 1. napján lép hatályba.
8. A Társulási Megállapodás II. számú módosítása 2015. július 1. napján lép hatályba.
9. A Társulási Megállapodás III. számú módosítása 2016. július 1. napján lép hatályba.
10. *A Társulási Megállapodás IV. számú módosítása 2017. január 1. napján lép hatályba.*
11. A Társulási Megállapodást:
 - Csákerény Község Önkormányzatának Képviselőtestülete 66/2012.(XII.13.) számú,
 - Vértesboglár Község Önkormányzatának Képviselőtestülete 125/2012.(XII.6.) számú,
 - Bodmér Község Önkormányzatának Képviselőtestülete 72/2012.(XII.6.) számú,
 - Zámoly Község Önkormányzatának Képviselőtestülete 223/2012.(XII.13.) számú,
 - Csákvár Nagyközség Önkormányzatának Képviselőtestülete 329/2012.(XII.6.) számú,
 - Gánt Község Önkormányzatának Képviselőtestülete 135/2012.(XII.5.) számú,
 - Újbarok Község Önkormányzatának Képviselőtestülete 116/2012.(XII.10.) számú,

- Szár Község Önkormányzatának Képviselőtestülete 139/2012.(XII.10.) számú,
- Pátka Község Önkormányzatának Képviselőtestülete 288/2012.(XII.12.) számú határozatával fogadta el.

12. A Társulási Megállapodás I. számú módosítását

- Csákberény Község Önkormányzatának Képviselőtestülete 27/2013.(VI. 12) számú,
- Vértesboglár Község Önkormányzatának Képviselőtestülete 44/2013.(V.30.) számú,
- Bodmér Község Önkormányzatának Képviselőtestülete 32/2013.(V. 29.) számú,
- Zámoly Község Önkormányzatának Képviselőtestülete 93/2013.(V.30.) számú,
- Csákvár Nagyközség Önkormányzatának Képviselőtestülete 130/2013.(V.28.) számú,
- Gánt Község Önkormányzatának Képviselőtestülete 73/2013.(V.29.) számú,
- Újbarok Község Önkormányzatának Képviselőtestülete 94/2013.(V.29.) számú,
- Szár Község Önkormányzatának Képviselőtestülete 91/2013.(V.29.) számú,
- Pátka Község Önkormányzatának Képviselőtestülete 125/2013.(VI.11.) számú határozatával fogadta el, s foglalta a módosítással egységes szerkezetbe.

13. A Társulási Megállapodás II. számú módosítását

- Csákberény Község Önkormányzatának Képviselőtestülete 94/2015.(XII. 14.) számú,
- Vértesboglár Község Önkormányzatának Képviselőtestülete 197/2015.(XII. 11.) számú,
- Bodmér Község Önkormányzatának Képviselőtestülete 176/2015.(XII. 16.) számú,
- Zámoly Község Önkormányzatának Képviselőtestülete 255/2015.(XII. 10.) számú,
- Csákvár Város Önkormányzatának Képviselőtestülete 397/2015.(XII. 15.) számú,
- Gánt Község Önkormányzatának Képviselőtestülete 169/2015.(XII. 14.) számú,
- Újbarok Község Önkormányzatának Képviselőtestülete 126/2015.(XII. 15.) számú,
- Szár Község Önkormányzatának Képviselőtestülete 179/2015.(XII. 14.) számú,
- Pátka Község Önkormányzatának Képviselőtestülete 162/2015.(XII. 18.) számú, határozatával fogadta el, s foglalta a módosítással egységes szerkezetbe.

14. A Társulási Megállapodás III. számú módosítását

- Csákberény Község Önkormányzatának Képviselő-testülete 39/2016.(V. 25.) számú,
- Vértesboglár Község Önkormányzatának Képviselő-testülete 54/2016.(V. 26.) számú,
- Bodmér Község Önkormányzatának Képviselő-testülete 62/2016.(V. 25.) számú,
- Zámoly Község Önkormányzatának Képviselő-testülete 113/2016.(V. 26.) számú,
- Csákvár Város Önkormányzatának Képviselő-testülete 151/2016.(V. 30.) számú,
- Gánt Község Önkormányzatának Képviselő-testülete 99/2016. (V. 30.) számú,
- Újbarok Község Önkormányzatának Képviselő-testülete 86/2016. (V. 26.) számú,
- Szár Község Önkormányzatának Képviselő-testülete 110/2016. (V. 25.) számú,
- Pátka Község Önkormányzatának Képviselő-testülete 93/2016.(V. 30.) számú határozatával fogadta el, s foglalta a módosítással egységes szerkezetbe.

15. A Társulási Megállapodás IV. számú módosítását

- Csákberény Község Önkormányzatának Képviselő-testülete/2016. (.....) számú,
- Vértesboglár Község Önkormányzatának Képviselő-testülete .../2016. (.....) számú,
- Zámoly Község Önkormányzatának Képviselő-testülete/2016. (.....) számú,
- Csákvár Város Önkormányzatának Képviselő-testülete/2016. (.....) számú,
- Gánt Község Önkormányzatának Képviselő-testülete .../2016. (.....) számú,
- Újbarok Község Önkormányzatának Képviselő-testülete/2016. (.....) számú,
- Pátka Község Önkormányzatának Képviselő-testülete/2016.(.....) számú határozatával fogadta el, s foglalta a módosítással egységes szerkezetbe.

Az I.-III. számú és a IV. számú módosítással egységes szerkezetbe foglalt Társulási Megállapodást a társult Önkormányzatok Képviselő-testületei fenti döntései alapján a polgármesterek, mint önkormányzati akarral teljeséggel megegyezőt helybenhagyólag, saját kezüleg aláírták.

Kelt: Csákvár, 2016. november

**Csákvár Város
Önkormányzata**
/: Illés Szabolcs :/
polgármester

**Csákberény Község
Önkormányzata**
/: dr. Vécsei László Vilmos :/
polgármester

**Pátka Község
Önkormányzata**
/: Nagy Dániel :/
polgármester

**Zámoly Község
Önkormányzata**
/: Bánszki István György :/
polgármester

**Vértesszőlős Község
Önkormányzata**
/: Sztányi István :/
polgármester

**Újbarok Község
Önkormányzata**
/: Schnobl Ferenc :/
polgármester

**Gánt Község
Önkormányzata**
/: Spergelné Rádl Ibolya :/
polgármester

Záradék:

A Társulási Megállapodás *XVI/11-15.* pontjában felsorolt Képviselő-testületi határozatok a Társulási Megállapodás módosításait és a módosításokkal egységes szerkezetbe foglalt Megállapodást tartalmazzák, melynek Möt. 88. § (1) bekezdése alapján történő aláírására a polgármesterek felhatalmazással rendelkeznek.

Csákvár, 2016. november ...

/: Tóth Jánosné :/
Csákvári Közös Önkormányzati Hivatal
jegyzője

/: Kovácsné Szabó Erika :/
Csókakői Közös Önkormányzati Hivatal
jegyzője

/: Dosztály Csaba :/
Zámolyi Közös Önkormányzati Hivatal
jegyzője

/: dr. Riegelman Henrik :/
Szári Közös Önkormányzati Hivatal
jegyzője

Társulási megállapodás
1. számú melléklete

Csákvári Önkormányzati Társulás kormányzati funkció szerinti tevékenységei:

<i>Száma</i>	<i>Megnevezése</i>
011130	<i>Önkormányzatok és önkormányzati hivatalok jogalkotó és általános igazgatási tevékenysége</i>
041231	<i>Rövid időtartamú közfoglalkoztatás</i>
041233	<i>Hosszabb időtartamú közfoglalkoztatás</i>
074031	<i>Család és nővédelmi egészségügyi gondozás</i>
081045	<i>Szabadidősport- (rekreációs sport-) tevékenység és támogatás</i>
102023	<i>Időskorúak tartós bentlakásos ellátása</i>
102031	<i>Idősek nappali ellátása</i>
104042	<i>Család és gyermekjóléti szolgáltatások</i>
107051	<i>Szociális étkeztetés</i>
107052	<i>Házi segítségnyújtás</i>
107055	<i>Falugondnoki, tanyagondnoki szolgáltatás</i>

Társulási megállapodás 2. számú melléklete

A házi segítségnyújtás (A), családsegítés (B) közös feladatellátásában részt vevő önkormányzatok

A) Házi segítségnyújtás

- 4.) **Csákvár Város Önkormányzata**
Csákvár, Szabadság tér 9.
- 5.) **Gánt Község Önkormányzata**
Gánt, Hegyalja u. 25.
- 6.) **Vértesszőlős Község Önkormányzata**
Vértesszőlős, Alkotmány u. 3.

B) Családsegítés:

A gyermekek védelméről és a gyámügyi igazgatásról szóló 1997. XXXI. törvény 94. § (2a) pontjában foglaltakra tekintettel a Társulás intézménye látja el a családsegítési és gyermekjóléti feladatokat a – munkaszervezeti feladatokat ellátó – Csákvári Közös Önkormányzati Hivatalhoz tartozó (Bodmér, Gánt, Csákvár és Vértesszőlős) települések közigazgatási területén is.

Társulási megállapodás
3. számú melléklete

Idősek Otthona által nyújtott ellátások biztosításában részt vevő önkormányzatok

- 3. Csákvár Város Önkormányzata**
Csákvár, Szabadság tér 9.

- 4. Csákberény Község Önkormányzata**
Csákberény, Hősök tere 41.

Társulási megállapodás
4. számú melléklete

A belső ellenőrzés közös feladatellátásában részt vevő önkormányzatok

- 6.) **Csákvár Város Önkormányzata**
Csákvár, Szabadság tér 9.
- 7.) **Gánt Község Önkormányzata**
Gánt, Hegyalja u. 25.
- 8.) **Pátka Község Önkormányzata**
Pátka, Vak Bottyán tér 4.
- 9.) **Vérteshoglár Község Önkormányzata**
Vérteshoglár, Alkotmány u. 3.
- 10.) **Zámoly Község Önkormányzata**
Zámoly, Kossuth u. 43

Társulási megállapodás
5. számú melléklete

A gyepmesteri közös feladatellátásban részt vevő önkormányzatok

- 6.) **Csákvár Város Önkormányzata**
Csákvár, Szabadság tér 9.
- 7.) **Gánt Község Önkormányzata**
Gánt, Hegyalja u. 25.
- 8.) **Pátka Község Önkormányzata**
Pátka, Vak Bottyán tér 4.
- 9.) **Vértesboglár Község Önkormányzata**
Vértesboglár, Alkotmány u. 3.
- 10.) **Zámoly Község Önkormányzata**
Zámoly, Kossuth u. 43.

Társulási megállapodás
6. számú melléklete

A védőnői szolgálat közös feladatellátásában részt vevő önkormányzatok

Gánt Község Önkormányzata

Gánt, Hegyalja utca 25.

Csákberény Község Önkormányzata

Csákberény, Hősök tere 41.

Csákvár Város Önkormányzata

Csákvár, Szabadság tér 9.

Vértesboglár Község Önkormányzata

Vértesboglár, Alkotmány u. 3.

Bodmér Község Önkormányzata (feladat-ellátási megállapodással)

Bodmér, Vasvári Pál utca 58.



Bodmér Község Önkormányzata
8080 BODMÉR Vasvári Pál u. 58. tel/fax: 22/354-095
e-mail: hivatal@bodmer.hu * www.bodmer.hu

ELŐTERJESZTÉS

A Képviselő-testület 2016. október 26-i nyilvános ülésének 7. napirendi pontjához

Tárgy: Területi védőnői feladatellátási megállapodás I. számú módosítása

Az előterjesztést készítette: Zsichla Gergely önkormányzati és társulási irodavezető
Előterjesztő: Balogh István polgármester

Tisztelt Képviselő-testület!

Csákvári Önkormányzati Társulás Társulási Tanácsa 48/2016. (X. 11.) határozatában döntött Bodmér Község Önkormányzata kérelméről, miszerint 2017. január 1. napjától a Csákvári Önkormányzati Társulás fenntartásában működő Védőnői Szolgálat keretében feladatellátási-megállapodás alapján elláthatja a területi védőnői feladatokat, illetve Gánt Község Önkormányzata azon kérelméről, hogy 2017. január 1. napjától a Csákvári Önkormányzati Társulás fenntartásában működő Védőnői Szolgálat III. védőnői körzetéhez csatlakozhat feladatellátási-megállapodás alapján.

A kérelemről való döntéshez módosítani szükséges a területi védőnői feladatellátási megállapodást 2017. január 1-jei hatállyal. A Megállapodás I. számú módosítása tartalmazza, az újonnan csatlakozni kívánó Gánt település körzetbe helyezését is.

A területi védőnő szakmai álláspontja alapján nincs akadálya annak, hogy Bodmér feladatellátási megállapodás alapján továbbra is a Védőnői Szolgálaton belül maradjon és Gánt pedig csatlakozzon a Csákvári Önkormányzati Társulás Védőnői Szolgálatához.

A csatlakozás feltétele a Társulási Tanács döntése, valamint a hatályban lévő feladatellátási megállapodás módosítása a területi védőnői ellátásról *(határozat 1. számú mellékletét képezi, egységes szerkezetben: határozat 2. számú melléklete. A változtatásokat az egységes szerkezetű Megállapodásban sárga háttérrel jelöltük.)*

Kérem a Tisztelt Képviselő-testületet az előterjesztés tárgyalására és a határozati javaslat elfogadására.

Bodmér, 2016. október 18.

Balogh István
polgármester

Határozat javaslat:

Bodmér Község Önkormányzata Képviselő-testületének .../2016. (... ..) határozata

a Csákvári Önkormányzati Társulás Védőnői Szolgálat feladatellátási megállapodása I. számú módosításáról

1. Bodmér Község Önkormányzatának Képviselő-testülete az 1. számú melléklet szerinti tartalommal elfogadja a Csákvári Önkormányzati Társulás Területi védőnői feladatok közös ellátásáról szóló megállapodás I. számú módosítását tartalmazó Megállapodást, továbbá a 2. számú melléklet szerinti tartalommal jóváhagyja a módosításokkal egységes szerkezetbe foglalt Megállapodást.
2. Bodmér Község Önkormányzatának Képviselő-testülete felhatalmazza a polgármestert a módosító Megállapodás és a módosított, egységes szerkezetbe foglalt Megállapodás aláírására.

Felelős: polgármester

Határidő: azonnal

1. számú melléklet

MEGÁLLAPODÁS

Területi védőnői feladatok közös ellátásáról szóló megállapodás I. számú módosítása

A megállapodás létrejött egyfelől:

Csákvár Város Önkormányzata (székhely: 8083 Csákvár, Szabadság tér 9., adószám: 15727055-2-07, képviseli: *Knausz Imre alpolgármester*) (a továbbiakban: Csákvár)

Vértesboglár Község Önkormányzata (székhely: 8085 Vértesboglár, Alkotmány utca 3., adószám: 15364452-2-07, képviseli: *Sztányi István polgármester*) (a továbbiakban: Vértesboglár)

Bodmér Község Önkormányzata (székhely: 8085 Bodmér, Vasvári Pál utca 58., adószám: 153644691-07, képviseli: *Balogh István László polgármester*) (a továbbiakban: Bodmér)

Csákberény Község Önkormányzata (székhely: 8073 Csákberény, Hősök tere 41., adószám: 15362175-2-07, képviseli: *Dr. Vécsei László polgármester*) (a továbbiakban: Csákberény)

Gánt Község Önkormányzata (székhely: 8082 Gánt, Hegyalja utca 25.; adószám: 15362247-2-07 ; képviseli: *Spergelné Rádl Ibolya polgármester*) (a továbbiakban: Gánt)

(a továbbiakban együtt: **ellátási kötelezettek**)

másfelől

Csákvári Önkormányzati Társulás (székhely: 8083 Csákvár, Szabadság tér 9., adószám: 15804109-2-07, képviseli: *Illés Szabolcs társulási tanács elnöke*) (a továbbiakban: **Szolgáltató**) (a továbbiakban együttesen: Felek) között a területi védőnői feladatok közös ellátásáról szóló megállapodást (továbbiakban: Megállapodás) alulírott helyen és napon az alábbi feltételek szerint módosítják, mely az I. számú módosítás:

Felek rögzítik, hogy Csákvár, Vértesboglár, Bodmér, Csákberény és Szolgáltató között 2013. június 19. napján a területi védőnői feladatok közös ellátásáról feladat-ellátási megállapodás jött létre.

A létrejött Védőnői Szolgálathoz Gánt a .../2016. (IX. 26.) határozatában kimondott csatlakozási szándékával kívánt társulni, amelyet a Szolgáltató .../2016. (X. 4.) határozatában elfogadott.

A Felek a Megállapodás fej részét kiegészítik jelen megállapodás fej részében foglalt Csákvár Város Önkormányzatával, Gánt Község Önkormányzatával és Csákvári Önkormányzati Társulásával. Ennek alapján Gánt Község Önkormányzata ellátási kötelezett lesz.

A Felek az 1. pontban hivatkozott Megállapodást az alábbiak szerint módosítják:

– Felek a Megállapodás I/1. pontjában lévő rész helyébe az alábbi rendelkezéseket léptetik:

„Felek előrebocsátják, hogy jelen megállapodás alapját képezik a következők:

- a. Magyarország helyi önkormányzatairól szóló 2011. évi CLXXXIX. törvény 13.§ (1) bekezdés 4. pontja, amely kimondja, hogy a helyi közügyek, valamint a helyben biztosítható közfeladatok körében ellátandó helyi önkormányzati feladat különösen az egészségügyi alapellátás, az egészséges életmód segítségét célzó szolgáltatások biztosítása,

- b. az egészségügyi alapellátásról szóló 2015. évi CXXIII. törvény 5. § (1) bekezdés d) pontja alapján a települési önkormányzat az egészségügyi alapellátás körében gondoskodik a védőnői ellátásról,
- c. az egészségügyről szóló 1997. évi CLIV. törvény, amelynek 79. § szerint a betegségek megelőzését és korai felismerését szolgáló ellátások (a továbbiakban: megelőző ellátások) feladata többek között a gyermek- és ifjúság-egészségügyi gondozás,
- d. a területi védőnői ellátásról szóló 49/2004. (V.21.) ESzCsM rendelet 3.§ e) pontja, szerint a védőnő feladata az óvodában a védőnői feladatok végzése, az oktatási intézményben a tanulók ellátása,
- e. a felek által elfogadott Csákvári Önkormányzati Társulás jelen Megállapodás megkötésekor hatályos Társulási Megállapodása.”

– Felek a Megállapodás I/3. pontjában lévő „3.) pontban” szövegrész helyébe a „3. számú függelékben” szöveget léptetik.

– Felek a Megállapodás I/3. pontjában lévő „oktatási intézmények gyermekeinek, tanulóinak” szövegrész helyébe a „oktatási intézménybe járó gyermekek és tanulók” szöveget léptetik.

– Felek a Megállapodás III/2. pontjában felsorolt településeken lévő védőnői rendelők felsorolását az alábbiak szerint egészítik ki:

„8082 Gánt, Hegyalja utca 67.”

– Felek a Megállapodás III/4. pontjában lévő rész helyébe az alábbi rendelkezéseket léptetik:

„A védőnői szolgálattal érintett oktatási intézmények:

Csákvár területén:

- Csákvári Mese-Vár Óvoda és Bölcsőde (8083 Csákvár, Ady Endre utca 2.)
- Csákvári Mese-Vár Óvoda és Bölcsőde Tagóvodája (8083 Csákvár, Szabadság tér 13.)
- Lórántffy Zsuzsanna Református Óvoda és Bölcsőde (8083 Csákvár, Szent István utca 2.)
- Esterházy Móric Nyelvoktató Német Nemzetiségi Általános Iskola (8083 Csákvár, Szabadság tér 8.)

Csákkerény területén:

- Vértessalja Óvoda (8073 Csákkerény, Hősök tere 43.)

Vérteshoglár területén:

- Vérteshoglár Általános Művelődési Központ (8085 Vérteshoglár, Alkotmány utca 1.)

Bodmér területén: nincs oktatási intézmény

Gánt területén:

- Gróf Esterházy Móric Általános Iskola Gánti Tagiskola (8082 Gánt, Béke tér 20.)
- Gánti Német Nemzetiségi Egységes Óvoda és Bölcsőde (8082 Gánt, Táncsics u 4.)”

– Felek a Megállapodás III./4. pont utáni III/3. pontjának számát III/5. pontként határozzák meg.

– Felek a Megállapodás újraszámozott III/5. pontjának második bekezdése helyébe az alábbi bekezdést léptetik:

„A védőnői körzetek területének meghatározására – a feladatellátással érintett önkormányzatok véleményének figyelembe vételével – Csákvár Város Önkormányzata Képviselő-testülete vonatkozó rendeletében kerül sor.”

– Felek a Megállapodás III./5. pontjának számát III/6. pontként határozzák meg.

– Felek a Megállapodás IV/3. pontjának második bekezdése helyébe az alábbi bekezdést léptetik:

„A védőnői szolgálat állami költségvetési támogatással, OEP támogatással nem fedezett többletköltségeit a feladatellátásban résztvevő önkormányzatok lakosságárányosan viselik az 5. számú függelék szerinti adatok alapján.”

– Felek a Megállapodás IV. részét az alább 4. ponttal egészítik ki:

„4.) A 3. pontban meghatározott többletköltségek viselése féléves elszámolás alapján történik.”

– Felek a Megállapodás IV. részét az alább 5. ponttal egészítik ki:

„5.) Az ellátási kötelezett a területén működő védőnői tanácsadó helyiség fenntartásáról, működtetéséről és a jogszabályoknak való megfelelő színvonalú felszereléséről maga gondoskodik.

A nem megfelelő üzemeltetésből adódó többletköltséget az ellátási kötelezett viseli.

A Felek kijelentik, hogy a területi védőnői feladatok közös ellátása során szorosan együttműködnek és az egészségügyi alapellátás legmagasabb szintű ellátására törekszenek.”

– Felek a Megállapodás V/3. pontjában lévő rész helyébe az alábbi rendelkezéseket léptetik:

„A feladatellátáshoz történő csatlakozáshoz, az abból való kiváláshoz az önkormányzat képviselő-testülete 4 hónappal korábbi testületi döntése szükséges, amelyet a feladatellátásban résztvevőknek haladéktalanul meg kell küldeni.

A feladatellátásból kiválni szándékozó Fél köteles

a. *megtéríti a feladatellátáshoz szükséges engedélyek módosításához kapcsolódó és az ezekkel összefüggő minden további eljárás pénzügyi kiadását.*

b. *a kiválás napjáig a pénzügyi elszámolást elvégezni.*

A feladatellátáshoz csatlakozni kívánó Fél köteles megfizetni a feladatellátáshoz szükséges engedélyek módosításához kapcsolódó és az ezekkel összefüggő minden további eljárás pénzügyi kiadását.”

– Felek a Megállapodás V/4. pontjában lévő rész helyébe az alábbi rendelkezéseket léptetik:

„Jelen megállapodásban nem szabályozott kérdésekben a Ptk., valamint a területi védőnői szolgálattal összefüggő egyéb hatályos jogszabályok rendelkezéseit kell irányadónak tekinteni.”

– Felek a Megállapodás V. részét az alább 5. ponttal egészítik ki:

„5.) A 3. pontban meghatározott többletköltségek viselése féléves elszámolás alapján történik.”

– Felek a Megállapodás V. részét az alább 6. ponttal egészítik ki:

„6.) A Megállapodás határozatlan idejére való tekintettel rendes felmondásnak helye van 4 hónap felmondási idő kikötésével.”

– Felek a Megállapodás 2. függelék helyébe az alábbi 2. függelékét léptetik:

„2. függelék

A védőnői szolgálat védőnői körzeti meghatározása

I. számú védőnői körzethez tartozó utcák:

Gánti u., Haraszi u., Akadémia u., Tersztyánszky körút, Kálvária u., Kálvária köz, Hegyalja köz, Tamási Aron u., Szabadság u., Május 1. u., Árpád u., Vértes u., Béke u., Nimród u., Benedek E. u., Szabolcs u., Szabolcs köz, Petőfi u., Temető u., Fecske u., Vajda J. u., Bem u., Fazekas u., Dobogó u., Mókus dűlő, Aranyhegy, Gyümölcs u., Gyümölcs köz, Fehér u., Móric-major, Fornapuszta, Esterházy-köz., Bodmér

II számú védőnői körzethez tartozó utcák:

Fácánkert, Kisdobos u., Berényi u., Kossuth u., Vörösmarty u., Batthyány u., Úttörő tér, Ady E. u., József A. u., Radnóti u., Kenderesi u., Kertész u., Haladás u., Pataksor u., Paulini B. u., Rákóczi u., Damjanich u., Klapka u., Kiss E. u., Traktoros u., Parksor, Vöröskapu u., Vértesboglár.

III. számú védőnői körzethez tartozó utcák:

Sashegy-dűlő, Dózsa Gy. u., Szent Mihály tér, Szabadság tér, Kastélypark, Mikes K. u., Jókai u., Táncsics u., Tompa u., Kálvin u., Szent István u., Szilárd Gy. u., Szent Vincze u., Bokréta u., Széchenyi

u., Malom u., Arany J. u., Mórícz ZS. u., Hunyadi u., Káposztáskert, Ostrom u., Luther u., Csákberény, Gánt.”

– Felek a Megállapodás 3. függelék helyébe az alábbi 3. függelékét léptetik:
„3. függelék

Az egyes védőnői körzetek ellátásáért, valamint az oktatási intézmények ellátásáért személyében felelős védőnő megjelölése

Esterházy Mórícz Nyelvoktató Német Nemzetiségi Általános Iskola	
1 -4.osztály:	Dornyiné Eigner Ágnes
5-8.osztály:	Zsigmond Lászlóné
Móri Radnóti Miklós Általános Iskola Csákberényi Tagiskola	
1-4.osztály:	Zsigmond Lászlóné
Vértesboglári Nyelvoktató Német Nemzetiségi Általános Iskola	
1-8 osztály:	Molnár Aranka

Csákvári Mese-Vár Óvoda és Bölcsőde
Molnár Aranka

Csákvári Mese-Vár Óvoda és Bölcsőde Tagóvodája
Molnár Aranka

Lórántffy Zsuzsannák Református Óvoda és Bölcsőde
Domyiné Eigner Ágnes

Vértesboglár Általános Művelődési Központ (Óvoda)
Molnár Aranka

Vértesalja Óvoda
Zsigmond Lászlóné

Gróf Esterházy Mórícz Nyelvoktató Német Nemzetiségi Általános Iskola Gánti Tagiskola
Zsigmond Lászlóné

Gánti Német Nemzetiségi Egységes Óvoda és Bölcsőde
Zsigmond Lászlóné”

– Felek a Megállapodás 4. függelék helyébe az alábbi 4. függelékét léptetik:
„4. függelék

A védőnői tanácsadás heti rendje

Csákvár I.körzet:	Dornyiné Eigner Ágnes	kedd 09:00-11:00
Csákvár II.körzet:	Molnár Aranka	hétfő 09:00- 11:00
Csákvár III.körzet:	Zsigmond Lászlóné	szerda 09:00-11:00
Vértesboglár:	Molnár Aranka	szerda 13:00-14:00
Bodmér:	Dornyiné Eigner Ágnes	csütörtök 8:00-9:00
Csákberény:	Zsigmond Lászlóné	csütörtök 8:00-9:00
Gánt:	Zsigmond Lászlóné	

várandós és nővédelmi tanácsadás

Csákvár I.körzet:	Dornyiné Eigner Ágnes	kedd 13:00-15:00
Csákvár II.körzet:	Molnár Aranka	hétfő 13:00-15:00
Csákvár III.körzet:	Zsigmond Lászlóné	szerda 13:00-15:00
Vértesboglár:	Molnár Aranka	szerda 14:00-15:00

Bodmér: Dornyiné Eigner Ágnes csütörtök 09:00-10:00
 Csákberény: Zsigmond Lászlóné csütörtök 09:00 -10:00
 Gánt: Zsigmond Lászlóné „

– Felek a Megállapodás 5. függelék helyébe az alábbi 5. függelékét léptetik:
 „5. függelék

Lakosságszám 2015. január 1-jei állapot szerint

A Mőtv. 90. § (2) bekezdése alkalmazása, azaz a társulási működési költségek viselése tekintetében a költségvetési törvényben meghatározott lakosságszám az irányadó.

Csákvár	5225 fő
Csákberény	1165 fő
Vértesboglár	865 fő
Bodmér	232 fő
Gánt	862 fő

A Felek kijelentik, hogy ezen megállapodás módosítást kizárólag a fent nevezett módosítások miatt történik, a Megállapodás minden további rendelkezését hatályukban fenntartják.

A Megállapodás jelen megállapodás módosítással nem érintett részei változatlan formában fennmaradnak.

Jelen szerződés-módosítás 2017. január 1. napján lép hatályba.

Jelen megállapodás módosítást a Felek elolvasták, tartalmát közösen értelmezték és megértették, és mint akaratukkal mindenben egyezőt jóváhagyólag írták alá.

Csákvár, 2016.

**Csákvár Város
 Önkormányzata**
 /: Knausz Imre :/
 alpolgármester

**Csákberény Község
 Önkormányzata**
 /: dr. Vécsei László Vilmos :/
 polgármester

**Vértesboglár Község
 Önkormányzata**
 /: Sztányi István :/
 polgármester

**Bodmér Község
 Önkormányzata**
 /: Balogh István László :/
 polgármester

**Gánt Község
 Önkormányzata**
 /: Spergelné Rádl Ibolya :/
 polgármester

**Csákvári
 Önkormányzati Társulás**
 /: Illés Szabolcs :/
 Társulási Tanács Elnöke

2. számú melléklet

Megállapodás területi védőnői feladatok közös ellátásáról
 a 2017. január 1. napjától hatályos I. számú módosítással egységes szerkezetben

A megállapodás létrejött egyfelől:

Csákvár Város Önkormányzata (székhely: 8083 Csákvár, Szabadság tér 9., adószám: 15727055-2-07, képviseli: Knausz Imre alpolgármester) (a továbbiakban: Csákvár)

Vértesszőlős Község Önkormányzata (székhely: 8085 Vértesszőlős, Alkotmány u. 3., adószám: 15364452-2-07, képviseli: Sztányi István polgármester) (a továbbiakban: Vértesszőlős)

Bodmér Község Önkormányzata (székhely: 8085 Bodmér, Vasvári Pál u. 58., adószám: 153644691-07, képviseli: Balogh István László polgármester) (a továbbiakban: Bodmér)

Csákerény Község Önkormányzata (székhely: 8073 Csákerény, Hősök tere 41., adószám: 15362175-2-07, képviseli: Dr. Vécsei László polgármester) (a továbbiakban: Csákerény)

Gánt Község Önkormányzata (székhely: 8082 Gánt, Hegyalja utca 25.; adószám: 15362247-2-07; képviseli: Spergelné Rádl Ibolya polgármester) (a továbbiakban: Gánt)

(a továbbiakban együtt: **ellátási kötelezettek**)

másfelől

Csákvári Önkormányzati Társulás (székhely: 8083 Csákvár, Szabadság tér 9., adószám: 158041092-07, képviseli: Illés Szabolcs társulási tanács elnöke) (a továbbiakban: **Szolgáltató**)

(a továbbiakban együttesen: **Felek**)

között alulírott helyen és napon az alábbi feltételek szerint.

I. Preambulum, a megállapodás tárgya

1.) Felek előrebocsátják, hogy jelen megállapodás alapját képezik a következők:

- a. Magyarország helyi önkormányzatairól szóló 2011. évi CLXXXIX. törvény 13.§ (1) bekezdés 4.pontja, amely kimondja, hogy a helyi közügyek, valamint a helyben biztosítható közfeladatok körében ellátandó helyi önkormányzati feladat különösen az egészségügyi alapellátás, az egészséges életmód segítését célzó szolgáltatások biztosítása,
- b. az egészségügyi alapellátásról szóló 2015. évi CXXIII. törvény 5. § (1) bekezdés d) pontja alapján a települési önkormányzat az egészségügyi alapellátás körében gondoskodik a védőnői ellátásról,
- c. az egészségügyről szóló 1997. évi CLIV. törvény, amelynek 79.§ szerint A betegségek megelőzését és korai felismerését szolgáló ellátások (a továbbiakban: megelőző ellátások) feladata többek között a gyermek- és ifjúság-egészségügyi gondozás,
- d. a területi védőnői ellátásról szóló 49/2004. (V.21.) ESzCsM rendelet 3.§ e.) pontja, szerint a védőnő feladata az óvodában a védőnői feladatok végzése, az oktatási intézményben a tanulók ellátása,
- e. a felek által elfogadott Csákvári Önkormányzati Társulás jelen Megállapodás megkötésekor hatályos Társulási Megállapodása.

2.) Fentiek előrebocsátása után az ellátási kötelezettek - akik 2013.június 30-ig jogi személyiség nélküli társulás keretében közös feladatellátással látták el a védőnői szolgálattal kapcsolatos feladatokat, 2013.július 1-jétől határozatlan időtartamra megbízzák a Szolgáltatót a védőnői szolgálattal kapcsolatos feladatok teljes körű ellátásával mindazon feladatok vonatkozásában,

melyet a területi védőnői ellátásról szóló 49/2004. (V.21.) ESzCsM rendelet felsorol azzal, hogy intézményeikben nincsen főállású védőnő, így az 5.§ (2) bekezdése értelmében főállású iskolavédőnő hiányában a területi védőnő látja el az oktatási intézményekben is a védőnői feladatokat.

3.) Szolgáltató vállalja, hogy a szakmai szabályoknak megfelelően, a működési engedélyben foglaltak szerint a területi védőnői feladatok ellátását - ezzel együtt a 3. számú függelékben felsorolt oktatási intézménybe járó gyermekek és tanulók ellátását - biztosítja megfelelő végzettséggel rendelkezők védőnők alkalmazásával.

4.) Szolgáltató jogi személyiséggel rendelkezik.

5.) A vállalt védőnői területi ellátási kötelezettség működési területe az ellátási kötelezettek közigazgatási területére terjed ki.

II. Személyi feltételek biztosítása

1.) A jogi személyiség nélküli társulás keretében foglalkoztatott 3 fő védőnő munkáltatói jogkörét 2013. június 30-napjáig Csákvár Nagyközség Önkormányzata Képviselőtestülete, jelen Megállapodás hatályba lépésétől kezdve a főbb munkáltatói jogokat a Társulási Tanács, az egyéb munkáltatói jogokat pedig a Társulási Tanács elnöke gyakorolja.

A feladatellátást végző közalkalmazottak tekintetében a „közalkalmazottak jogállásáról” szóló 1992. évi XXXIII. törvény 24. § (3) bekezdésére figyelemmel a „Munka törvénykönyvéről” rendelkező 2012. évi I. törvény 36. § (1) bekezdése alapján munkáltatói jogutódlás következik be. A védőnők felsorolását az 1. számú függelék tartalmazza.

2.) Helyettesítést csak védőnő végezhet, melyet szükség esetén a Szolgáltató köteles megszervezni.

III. Tárgyi feltételek biztosítása

1.) A társult Önkormányzatok kölcsönösen rögzítik, hogy a védőnői szolgálat működése a Társulás általi feladatellátás időpontjától:

- jogfolytonos,
- a közszolgáltatás változatlan,
- telephelyeik, ügyfelek számára nyitva álló helyiségeik változatlanok, azok Társulás általi térítésmentes használatát az érintett Önkormányzatok biztosítják.

2.) A Védőnői Szolgálat székhelye azonos a Szolgáltató székhelyével, a védőnői rendelők az egyes településeken a következők:

- 8083 Csákvár, Szabadság tér 6.
- 8080 Bodmér, Vasvári Pál út 8.
- 8085 Vértesboglár, Alkotmány u. 9.
- 8073 Csákberény, Kossuth utca 11.
- 8082 Gánt, Hegyalja utca 67.

3.) Felek megállapodnak, hogy a védőnői szolgálat helyiségeit minden önkormányzat maga tartja fenn, és annak védőnők általi használatát díjmenetesen biztosítja.

A Szolgáltató köteles a védőnői munkához szükséges, jogszabályban előírt eszközökről és felszerelésről gondoskodni.

4.) A védőnői szolgálattal érintett oktatási intézmények:

Csákvár területén:

- Csákvári Mese-Vár Óvoda és Bölcsőde (8083 Csákvár, Ady E. u. 2.)
 - Csákvári Mese-Vár Óvoda és Bölcsőde Tagóvodája (8083 Csákvár, Szabadság tér 13.)
 - Lórántffy Zsuzsanna Református Óvoda és Bölcsőde (8083 Csákvár, Szent István u. 2.)
- Esterházy Móric Nyelvoktató Német Nemzetiségi Általános Iskola (8083 Csákvár, Szabadság tér 8.)

Csákberény területén:

- Vértessalja Óvoda (8073 Csákberény, Hősök tere 43.)

Vértessboglár területén:

- Vértessboglár Általános Művelődési Központ (8085 Vértessboglár, Alkotmány utca 1.

Bodmér területén: nincs oktatási intézmény.

Gánt területén:

- Gróf Esterházy Móric Általános Iskola Gánti Tagiskola (8082 Gánt, Béke tér 20.)
- Gánti Német Nemzetiségi Egységes Óvoda és Bölcsőde (8082 Gánt, Táncsics u 4.).

5.) Felek megállapodnak, hogy az ellátandó védőnői feladatok tekintetében három védőnői körzetet alakítanak ki, figyelemmel az OEP által finanszírozott ellátotti létszámra. Az I-III. számú védőnői körzetek területi meghatározását jelen Megállapodás 2. számú függeléke, az oktatási intézmények ellátásáért személyében felelős védőnő megjelölését a 3.számú függelék tartalmazza.

A védőnői körzetek területének meghatározására – a feladatellátással érintett önkormányzatok véleményének figyelembe vételével – Csákvár Város Önkormányzata Képviselő-testülete vonatkozó rendeletében kerül sor.

6.) A védőnői tanácsadási időpontokat jelen Megállapodás 4.függeléke tartalmazza.

IV. Pénzügyi rendelkezések

1.) A védőnői szolgálattal kapcsolatos feladat ellátása közvetlenül a Társulás keretében a Társulás szakfeladatain történik, finanszírozása elsősorban az Országos Egészségbiztosítási Pénztár (a továbbiakban: OEP) által történik.

2.) A védőnői ellátás finanszírozására az OEP és a Szolgáltató finanszírozási szerződést köt.

3.) Az OEP által folyósított finanszírozási összeg elsősorban a védőnői szakfeladat személyi kiadásait fedezi, a fennmaradó rész fordítható a vonatkozó jogszabályokban előírt eszközök beszerzésére, pótlására, illetve fejlesztésre.

A védőnői szolgálat állami költségvetési támogatással, OEP támogatással nem fedezett többletköltségeit a feladatellátásban résztvevő önkormányzatok lakosságárányosan viselik az 5. számú függelék szerinti adatok alapján.

4.) A 3. pontban meghatározott többletköltségek viselése féléves elszámolás alapján történik.

5.) Az ellátási kötelezett a területén működő védőnői tanácsadó helyiség fenntartásáról, működtetéséről és a jogszabályoknak való megfelelő színvonalú felszereléséről maga gondoskodik.

A nem megfelelő üzemeltetésből adódó többletköltséget az ellátási kötelezett viseli.

A Felek kijelentik, hogy a területi védőnői feladatok közös ellátása során szorosan együttműködnek és az egészségügyi alapellátás legmagasabb szintű ellátására törekszenek.

V. Egyéb rendelkezések

1.) A védőnő szolgálat feladatellátása a védőnői szakmai tevékenységen túl magában foglalja a védőnői szolgálat tárgyi és személyi feltételeinek biztosításán túl magában foglalja a költségvetés tervezéssel, az információszolgáltatással, beszámolóval és ellenőrzéssel kapcsolatos feladatokat is.

2.) A védőnői szolgálatról a Szolgáltató évente beszámol a Társulási Tanácsnak, amelynek tagjai az ellátási kötelezettek képviselői.

3) A feladatellátáshoz történő csatlakozáshoz, az abból való kiváláshoz az önkormányzat képviselő-testülete 4 hónappal korábbi testületi döntése szükséges, amelyet a feladatellátásban résztvevőknek haladéktalanul meg kell küldeni.

A feladatellátásból kiválni szándékozó Fél köteles

c. megtéríti a feladatellátáshoz szükséges engedélyek módosításához kapcsolódó és az ezekkel összefüggő minden további eljárás pénzügyi kiadását,

d. a kiválás napjáig a pénzügyi elszámolást elvégezni.

A feladatellátáshoz csatlakozni kívánó Fél köteles megfizetni a feladatellátáshoz szükséges engedélyek módosításához kapcsolódó és az ezekkel összefüggő minden további eljárás pénzügyi kiadását.

4.) Jelen megállapodásban nem szabályozott kérdésekben a Ptk., valamint a területi védőnői szolgálattal összefüggő egyéb hatályos jogszabályok rendelkezéseit kell irányadónak tekinteni.

5.) A 3. pontban meghatározott többletköltségek viselése féléves elszámolás alapján történik.

6.) A Megállapodás határozatlan idejére való tekintettel rendes felmondásnak helye van 4 hónap felmondási idő kikötésével.

Felek a megállapodást elolvasták, tartalmát közösen értelmezték és megértették, és mint akaratukkal mindenben egyezőt jóváhagyólag írták alá.

Csákvár, 2016.

**Csákvár Város
Önkormányzata**
/: Knausz Imre :/
alpolgármester

**Csákberény Község
Önkormányzata**
/: dr. Vécsei László Vilmos :/
polgármester

**Vértesboglár Község
Önkormányzata**
/: Sziányi István :/
polgármester

**Bodmér Község
Önkormányzata**
/: Balogh István László :/
polgármester

**Gánt Község
Önkormányzata**
/: Spergelné Rádl Ibolya :/
polgármester

**Csákvári
Önkormányzati Társulás**
/: Illés Szabolcs :/
Társulási Tanács Elnöke

A védőnői szolgálatot ellátó védőnők felsorolása

Domyiné Eigner Ágnes (száma: 001020101)

Molnár Aranka (száma: 001020282)

Zsigmond Lászlóné (száma: 001020283)

A védőnői szolgálat védőnői körzeti meghatározása

I. számú védőnői körzethez tartozó utcák:

Gánti u. Haraszi u., Akadémia u., Tersztyánszky körút, Kálvária u., Kálvária köz, Hegyalja köz, Tamási Aron u., Szabadság u., Május 1. u., Árpád u., Vértes u., Béke u., Nimród u., Benedek E. u., Szabolcs u., Szabolcs köz, Petőfi u., Temető u., Fecske u., Vajda J. u., Bem u., Fazekas u., Dobogó u., Mókus dűlő, Aranyhegy, Gyümölcs u., Gyümölcs köz, Fehér u., Móric-major, Fornapuszta, Esterházy-köz., Bodmér

II számú védőnői körzethez tartozó utcák:

Fácánkert, Kisdobos u., Berényi u., Kossuth u., Vörösmarty u., Batthyány u., Úttörő tér, Ady E. u., József A. u., Radnóti u., Kenderesi u., Kertész u., Haladás u., Pataksor u., Paulini B. u., Rákóczi u., Damjanich u., Klapka u., Kiss E. u., Traktoros u., Parksor, Vöröskapu u., Vértesboglár.

III. számú védőnői körzethez tartozó utcák:

Sashegy-dűlő, Dózsa Gy. u., Szent Mihály tér, Szabadság tér, Kastélypark, Mikes K. u., Jókai u., Táncsics u., Tompa u., Kálvin u., Szent István u., Szilárd Gy. u., Szent Vincze u., Bokréta u., Széchenyi u., Malom u., Arany J. u., Móricz ZS. u., Hunyadi u., Káposztáskert, Ostrom u., Luther u., Csákberény, Gánt.”

Az egyes védőnői körzetek ellátásáért, valamint az oktatási intézmények ellátásáért személyében felelős védőnő megjelölése**Esterházy Móric Nyelvoktató Német Nemzetiségi Általános Iskola**

1 -4.osztály:

Zsigmond Lászlóné

5-8.osztály:

Domyiné Eigner Ágnes

Móri Radnóti Miklós Általános Iskola Csákberényi Tagiskola

1-4.osztály:

Zsigmond Lászlóné

Vértesboglári Nyelvoktató Német Nemzetiségi Általános Iskola

1-8 osztály:

Molnár Aranka

Csákvári Mese-Vár Óvoda és Bölcsőde

Molnár Aranka

Csákvári Mese-Vár Óvoda és Bölcsőde Tagóvodája

Molnár Aranka

Lórántffy Zsuzsannák Református Óvoda és Bölcsőde

Domyiné Eigner Ágnes

Vértesboglár Általános Művelődési Központ (Óvoda)

Molnár Aranka

Vértesalja Óvoda
Zsigmond Lászlóné

Gróf Esterházy Móric Nyelvoktató Német Nemzetiségi Általános Iskola Gánti Tagiskola
Zsigmond Lászlóné

Gánti Német Nemzetiségi Egységes Óvoda és Bölcsőde
Zsigmond Lászlóné

4. függelék

A védőnői tanácsadás heti rendje

Csákvár I.körzet:	Dornyiné Eigner Ágnes	kedd 09:00-11:00
Csákvár II.körzet:	Molnár Aranka	hétfő 09:00- 11:00
Csákvár III.körzet:	Zsigmond Lászlóné	szerda 09:00-11:00
Vértesboglár:	Molnár Aranka	szerda 13:00-14:00
Bodmér:	Dornyiné Eigner Ágnes	csütörtök 8:00-9:00
Csákberény:	Zsigmond Lászlóné	csütörtök 8:00-9:00
Gánt:	Zsigmond Lászlóné

várandós és nővédelmi tanácsadás

Csákvár I.körzet:	Dornyiné Eigner Ágnes	kedd 13:00-15:00
Csákvár II.körzet:	Molnár Aranka	hétfő 13:00-15:00
Csákvár III.körzet:	Zsigmond Lászlóné	szerda 13:00-15:00
Vértesboglár:	Molnár Aranka	szerda 14:00-15:00
Bodmér:	Dornyiné Eigner Ágnes	csütörtök 09:00-10:00
Csákberény:	Zsigmond Lászlóné	csütörtök 09:00 -10:00
Gánt:	Zsigmond Lászlóné,

5. függelék

Lakosságszám 2015. január 1-jei állapot szerint

A Mötv. 90. § (2) bekezdése alkalmazása, azaz a társulási működési költségek viselése tekintetében a költségvetési törvényben meghatározott lakosságszám az irányadó.

Csákvár	5225 fő
Csákberény	1165 fő
Vértesboglár	865 fő
Bodmér	232 fő
Gánt	862 fő



Bodmér Község Önkormányzata
8080 BODMÉR Vasvári Pál u. 58. tel/fax: 22/354-095
e-mail: hivatal@bodmer.hu * www.bodmer.hu

ELŐTERJESZTÉS

A Képviselő-testület 2016. október 26-i nyilvános ülésének 8. napirendi pontjához

Tárgy: Védőnői körzetekről szóló rendelet-tervezet véleményezése

Az előterjesztést készítette: Pohlmüllner Tamás aljegyző
Előterjesztő: Tóth Jánosné címzetes főjegyző

Tisztelt Képviselő-testület!

Bodmér Község Önkormányzata jelenleg a Csákvár Önkormányzati Társulás tagjaként, 2017. január 1. napjától pedig – társulási tagság nélkül – a feladatellátásban megállapodás alapján részt vevő önkormányzatként gondoskodik az egészségügyi alapellátásról szóló 2015. évi CXXIII. törvény 5. § (1) bekezdés d) pontja szerinti védőnői ellátásról.

A feladatellátásban működő 3 védőnői körzet ellátási területe korábban a Csákvári Önkormányzati Társulás Társulási Megállapodásának 1. számú függelékében szerepelt, a vonatkozó jogszabályi rendelkezések azonban szükségessé teszik, hogy a körzetek – az előírt véleményeztetést és hozzájárulások beszerzését követően – önkormányzati rendeletben kerüljenek meghatározásra.

A védőnői feladatellátás központja Csákvár, ezért a körzetekről szóló rendelet megalkotására – a feladatellátásban részt vevő önkormányzatok hozzájárulása birtokában – Csákvár Város Önkormányzatának Képviselő-testülete jogosult.

Fentiekre tekintettel kérem a Tisztelt Képviselő-testületet, hogy az előterjesztést szíveskedjen megtárgyalni és a csákvári rendelet – határozat melléklete szerinti tartalommal történő – elfogadásához hozzájárulását megadni.

Bodmér, 2016. október 19.

Tóth Jánosné
címzetes főjegyző

Határozati javaslat:

**Bodmér Község Önkormányzata Képviselő-testületének
.../2016. (X. ...) határozata
a védőnői körzetek megállapításáról szóló rendeletalkotáshoz történő hozzájárulásról**

Bodmér Község Önkormányzatának Képviselő-testülete a védőnői körzetek megállapításáról szóló rendelet-tervezet – jelen határozat 1. számú mellékletében foglalt tartalommal történő – előterjesztéséhez és Csákvár Város Önkormányzatának Képviselő-testülete általi elfogadásához hozzájárulását adja.

Csákvár Város Önkormányzata Képviselő-testületének
.../..... (....) önkormányzati rendelete
a védőnői körzetek megállapításáról

Csákvár Város Önkormányzatának Képviselő-testülete az Alaptörvény 32. cikk (1) bekezdés a) pontjában, valamint az egészségügyi alapellátásról szóló 2015. évi CXXIII. törvény 6. § (1) bekezdésében kapott felhatalmazás alapján, Magyarország helyi önkormányzatairól szóló 2011. évi CLXXXIX. törvény 13. § (1) bekezdés 4. pontjában meghatározott feladatkörében eljárva, a feladatellátásban társult helyi önkormányzatok – Bodmér Község Önkormányzatának Képviselő-testülete, Csákberény Község Önkormányzatának Képviselő-testülete, Gánt Község Önkormányzata Képviselő-testülete és Vértesboglár Község Önkormányzatának Képviselő-testülete – hozzájárulásával, a véleményezési jogkörében eljáró Országos Módszertani Intézet, Csákvár Város Önkormányzatának Képviselő-testülete önkormányzat Szervezeti és Működési Szabályzatáról szóló 16/2016. (IX. 29.) önkormányzati rendelet 35. § b) pont 2. alpontjában biztosított véleményezési jogkörében eljáró Pénzügyi és Jogi Bizottság és 37. § b) pont 2. alpontjában biztosított véleményezési jogkörében eljáró Humán Erőforrások Bizottsága véleményének kikérésével a következőket rendeli el:

1. § A rendelet hatálya a hatályos Társulási Megállapodásra és a települések között fennálló feladat-ellátási megállapodásra tekintettel kiterjed Bodmér, Csákberény és Gánt község, valamint Csákvár város teljes közigazgatási területére.
2. § Csákvár Város Önkormányzatának Képviselő-testülete 3 területi védőnői körzetet hoz létre, amelyek ellátják az iskolavédőnői feladatokat is.
3. § A védőnői körzetekhez tartozó utcák jegyzékét jelen rendelet 1. számú melléklete tartalmazza.
4. § Ez a rendelet 2017. január 1. napjával lép hatályba.

Illés Szabolcs
polgármester

Tóth Jánosné
címzetes főjegyző

Záradék:

A mai napon a rendeletet kihirdettem:

2016.

Tóth Jánosné
címzetes főjegyző

a védőnői körzetek megállapításáról szóló
.../..... (.....) önkormányzati rendelet
1. számú melléklete

A védőnői szolgálat védőnői körzeti meghatározása

I. számú védőnői körzethez tartozó utcák:

Gánti u., Haraszi u., Akadémia u., Tersztyánszky körút, Kálvária u., Kálvária köz, Hegyalja köz, Tamási Áron u., Szabadság u., Május 1. u., Árpád u., Vértes u., Béke u., Nimród u., Benedek E. u., Szabolcs u., Szabolcs köz, Petőfi u., Temető u., Fecske u., Vajda J. u., Bem u., Fazekas u., Dobogó u., Mókus dűlő, Aranyhegy, Gyümölcs u., Gyümölcs köz, Fehér u., Möríc-major, Fornapuszta, Esterházy-köz., Bodmér

II. számú védőnői körzethez tartozó utcák:

Fácánkert, Kisdobos u., Berényi u., Kossuth u., Vörösmarty u., Batthyány u., Úttörő tér, Ady E. u., József A. u., Radnóti u., Kenderesi u., Kertész u., Haladás u., Pataksor u., Paulini B. u., Rákóczi u., Damjanich u., Klapka u., Kiss E. u., Traktoros u., Parksor, Vöröskapu u., Vértesboglár.

III. számú védőnői körzethez tartozó utcák:

Sashegy-dűlő, Dózsa Gy. u., Szent Mihály tér, Szabadság tér, Kastélypark, Mikes K. u., Jókai u., Táncsics u., Tompa u., Kálvin u., Szent István u., Szilárd Gy. u., Szent Vincze u., Bokréta u., Széchenyi u., Malom u., Arany J. u., Möricz ZS. u., Hunyadi u., Káposztáskert, Ostrom u., Luther u., Csákberény, Gánt



ELŐTERJESZTÉS

A Képviselő-testület 2016. október 26-i nyilvános ülésének 9. napirendi pontjához

Tárgy: A gyermekek szünidei étkeztetéséről

Az előterjesztést készítette: Krafcsikné Voltner Andrea

Előterjesztő: Tóth Jánosné címzetes főjegyző

Tisztelt Képviselő-testület!

A gyermekvédelmi törvény módosulása következtében 2016. január 1-jétől megváltoztak a szünidőben biztosított ingyenes gyermekétkeztetés szabályai, a pályázati forráson és önerőn alapuló önkéntes nyári étkeztetést felváltotta a kötelezően előírt és normatívan támogatott, de önkéntes feladatellátással bővíthető rendszer.

A gyermekek védelméről és a gyámügyi igazgatásról szóló 1997. évi XXXI. törvény (továbbiakban: Gyvt.) 21/C. §-a értelmében

„Szünidei gyermekétkeztetés

21/C. § (1) A települési önkormányzat a szünidei gyermekétkeztetés keretében a szülő, törvényes képviselő kérelmére a déli meleg főétkeztést

a) a hátrányos helyzetű gyermek és a rendszeres gyermekvédelmi kedvezményben részesülő, halmozottan hátrányos helyzetű gyermek részére ingyenesen biztosítja, és

b) az a) pontban foglalt gyermekeken kívül további gyermekek, így különösen a rendszeres gyermekvédelmi kedvezményre jogosult gyermekek részére ingyenesen biztosíthatja.

(2) A települési önkormányzat a szünidei gyermekétkeztetést az (1) bekezdés a) pontja szerinti esetben

a) a bölcsődei ellátásban, óvodai nevelésben részesülő gyermekek számára a bölcsődei ellátást nyújtó intézmény és az óvoda zárva tartásának időtartama alatt valamennyi munkanapon,

b) az a) pont alá nem tartozó gyermekek számára

ba) a nyári szünetben legalább 43 munkanapon, legfeljebb a nyári szünet időtartamára eső valamennyi munkanapon,

bb) az őszi, téli és tavaszi szünetben a tanév rendjéhez igazodóan szünetenként az adott tanítási szünet időtartamára eső valamennyi munkanapon

köteles megszervezni, és ennek keretén belül a szülő, törvényes képviselő kérelmének megfelelő időtartamban az adott gyermek részére biztosítani.”

A személyes gondoskodást nyújtó gyermekjóléti alapellátások és gyermekvédelmi szakellátások térítési díjáról és az igénylésükhöz felhasználható bizonyítékokról szóló 328/2011. (XII. 29.) Korm. rendelet (a továbbiakban: rendelet) 13/A. § (1) bekezdése értelmében a települési önkormányzat a déli meleg főétkeztetés helyben történő elfogyasztásának megszervezéséről gondoskodik. Ha a helyben történő elfogyasztásra nincs lehetőség, így különösen erre alkalmas helyiség hiánya esetén, a szünidei gyermekétkeztetés az étel elvitelével vagy a gyermek számára történő kiszállításával is biztosítható.

A rendelet 13/B. §-a értelmében a települési önkormányzat jegyzője írásban tájékoztatja a jogosult gyermek szülőjét vagy más törvényes képviselőjét az igénybevitel módjáról, valamint a szünidei

gyermekétkeztetés biztosításának időtartamáról, helyszínéről és módjáról. A tájékoztatással egyidejűleg megküldi a jogosultnak a szünidei gyermekétkeztetés igényléséhez szükséges, nyilatkozatot, és a tájékoztató címetteiről értesíti a család- és gyermekjóléti szolgálatot, továbbá a gyermekétkeztetés megkezdése előtt a helyben szokásos módon, valamint az intézményi gyermekétkeztetést biztosító intézményeken keresztül felhívja a jogosultak figyelmét a szünidei gyermekétkeztetésre, annak időtartamára és helyszínére.

Az **állami költségvetés** „a rászoruló gyermekek intézményen kívüli szünidei étkezésének támogatása” címén a kötelezően ellátandó [Gyvt. 21/C. § (1) a) pont szerinti] gyermekek után – igénylés alapján – **támogatást nyújt**. A Gyvt. 21/C. § (1) b) pont szerinti esetben, tehát ha szünidei étkezést az önkormányzat további gyermekekre - ajánlottan a rendszeres gyermekvédelmi kedvezményben részesülőkre - is, önként vállalt feladatellátásként **kiterjeszti**, ennek költségét a központi költségvetés **nem finanszírozza**.

A 2016/17. tanév rendjéről szóló 12/2016/VI.27./ EMMI rendelet 6. § (1) bekezdése alapján az őszi szünet 2016. november 2-ától 2016. november 4-ig tart. (3 munkanap)

A téli szünet 2016. december 22-től 2017. január 2-ig tart. (7 munkanap)

A tavaszi szünet 2017. április 13-tól 2017. április 18-ig tart. (4 munkanap)

A szünidei gyermekétkeztetést a Vértesboglári Óvodában működő konyha biztosítaná.

Bodmér településen jelenleg a jogszabály szerinti rászoruló gyermek nem lakik, ezért az önkormányzatnak szünidei étkezésről gondoskodnia nem kell.

Kérem a tisztelt képviselő-testületet, hogy a tájékoztatást tudomásul venni szíveskedjék.

Csákvár, 2016. október 18.

Tóth Jánosné sk.
címzetes főjegyző

Határozati javaslat:

**Bodmér Község Önkormányzata Képviselő-testületének
...../2016. (X. .) határozata**

Bodmér Község Önkormányzatának Képviselő-testülete az 1997. évi XXXI. törvény 21/C. §-a szerinti térítésmentes szünidei gyermekétkeztetésről szóló tájékoztatást tudomásul vette.

Határidő: 2016. október 26.

Felelős: jegyző



ELŐTERJESZTÉS

A Képviselő-testület 2016. október 26-i nyilvános ülésének 10. napirendi pontjához

Tárgy: Település köztisztasági helyzetéről

*Az előterjesztést készítette: Dornyiné Szekeres Erika ügyintéző
Előterjesztő: Balogh István polgármester*

Tisztelt Képviselő-testület!

Bodmér Községben a közterületek és a magánterületek az év nagy részében rendezettek, a település belterületén tisztaság van.

Bodmér községben *közterületeinket* az év nagy részében 1 fő állandó alkalmazott tartja rendben. A tavaszi időszaktól 2 fő közfoglalkoztatott munkásunk van, és ez a létszám meghosszabbítható 2017. február végéig.

A közmunkásokat a polgármester felügyelete mellett foglalkoztatjuk a számukra készített munkaköri leírás alapján. Munkabérüket 85%-ban visszaigényelhetjük az államtól a Fejér Megyei Kormányhivatal Foglalkoztatási Osztálya által. A közfoglalkoztatáshoz kapcsolódóan az idei évben is lehetőségünk volt közvetlen költség igénylésére, ami a foglalkoztatáshoz kapcsolódó eszközök vásárlására biztosított fedezetet. Településünkön így a tavaszi időszaktól biztosított volt a közterületink állandó karbantartása.

Az állandó és a határozott időre foglalkoztatott alkalmazottak vágják a fűvet, sövényt nyírtak, kapáltak, karban tartották az út menti árkokat, padkákat, öntözték a virágtartókba kiültetett muskátlikat a főút mellett. Ősszel a faleveleket gyűjtik össze, az út menti fák ágait kiigazítják.

Az állandó alkalmazott polgármesteri irányítással önállóan ellátja feladatát, és apróbb karbantartásokat is elvégez, így a település mindig rendezett.

Az önkormányzatnak az idei évben ismét gondot okozott a településen átfolyó patak, melynek vize előntötte a falu alsó részét 2016. június 04-én, amikor környező magasabb fekvésű területekről a hirtelen lezúduló vizet és a nagy csapadékot a meder nem tudta levezetni. Az önkormányzat igényelte a vis maior keretből a károk megtérítését, és sikeresen pályázott, mert megítéltek a település részére 8.790.000.- forint támogatást. Ezt a támogatást mederkotrásra, padkanyesésre, áteresztisztításra, és egy bekötőhid aszfaltozására lehet felhasználni.

A belterületi patakpart most gondozott látványt nyújt.

Bodmér Község Önkormányzatának képviselő-testülete a vízkárok megakadályozása érdekében a felszíni vízelvezetésre is pályázott, melynek még nincs eredményhirdetése. Pályázott továbbá az adóssághozsólidáció keretből járdaépítésre, melynek várhatóan novemberben lesz eredményhirdetése. A sportpálya melletti területre is van egy benyújtott nemzeti, szabadidős egészség-sport park program pályázat, amiről még nincs értesítés.

Az idei évben útfelújítási munkálatok nem történtek a településen.

A vízelvezetési pályázattól függetlenül azonban továbbra is ellátandó lakossági feladat az ingatlanuk előtti vízelvezető árkokat karbantartása, hogy a tavaszi hóolvadás, a nagy nyári esőzések idején a hirtelen lezúduló csapadékvíz el tudjon folyni.

Bodmér községben a **hulladékszállítást** a Vértes Vidéke Hulladékszállítási Zrt. végzi 2017. december 31-ig. Az évi két alkalommal történő lomtalanítás rendben lezajlott.

A szemétszállítást a lakosság igénybe veszi, továbbra sem tapasztalunk illegális szemétkerakást. A szelektív hulladékgyűjtés megoldott, a szolgáltató házhoz menő szelektív hulladékszállítást végez.

A zöld hulladék központilag megoldott komposztálására még nincs lehetőség, mert a Duna-Vértes Köze Regionális Hulladékgazdálkodási Társulás keretében történő szállítás nem valósult meg. Amikor megvalósul, a szolgáltató rendszeresen el fogja szállítani saját komposztáló üzemébe ezt a hulladékfajtát is. Addig is népszerűsíteni kellene a lakosság körében a házi komposztálást a tüzelés helyett.

Az önkormányzat közterületeit rendben tartja az önkormányzat saját dolgozóival és a közfoglalkoztatottakkal.

A településen azonban van néhány olyan ingatlan, melyeknek tulajdonosai gyakran gondot okoznak, mivel **ingatlanukat nem tartják rendben**. Több tulajdonost rendszeresen fel kellett szólítani, mert gondozatlan, gázos volt az ingatlana. Ezen ingatlanok száma az elmúlt évben már lényegesen kevesebb, mint a korábbi időszakban volt.

A felszólítások nagy részben eredményesek voltak, azonban néhány ingatlan esetében bírságot kellett kiszabnunk, miután a tulajdonosok a megadott határidőre nem tettek eleget a kötelezésnek sem.

Az elvégzendő munka mennyiségétől függően ugyanis határidőt szabtuk a rendbehozatal elvégzésére, amit a későbbiekben ismételt ellenőriztünk. A rendszeresen gondozatlan ingatlanok esetében kötelezést küldtünk határidő megadásával. Amennyiben a kötelezésnek nem tettek eleget, bírságot szabtuk ki a helyi rendelet alapján. Az önkormányzatnak így 65.000.-Ft bevétele származott a bírság befizetésekből.

Balogh Orsolya bodméri lakos az idei évben is muskátlikat adományozott a település számára a főút melletti virágtartókba. A virágokat az önkormányzat alkalmazottai egész nyáron gondozták. Dr.

A Millenniumi emlékmű környezete, és a játszótér is rendezett. A játszótér melletti flekkensütőt fel lehetne újítani.

A Faluháza udvara rendezett, a buszvárók is rendben vannak, nincs velük probléma. A hirdetőablak jelenleg jó állapotban vannak, karbantartásukról továbbra is rendszeresen gondoskodni kell.

A temető környezete szép, rendezett, a sírok felújításához az önkormányzat földet is biztosított, és kihelyezésre került egy mobil WC is.

Állattartással kapcsolatban a településen nem volt probléma, ebtartással kapcsolatban néhány felszólítást küldtünk. Az ebtartók azonban jobban odafigyelhetnének a kutyákra, mert időnként több kutya jár szabadon. Sajnos a kószáló kutyák tulajdonosainak megnevezését eddig egyetlen lakos sem vállalta. A kötelező eboltást Bodméron összevont oltással megoldották.

A kóbor ebek befogásáról és veszélyes ebek tartásáról is gondoskodik az önkormányzat. Ez a feladat a Csákvári Önkormányzati mikrotársulás keretében került megoldásra, ugyanúgy mint az állati hulladékok gyűjtéséről történő feladat ellátása is.

Az ebek befogását szerződés alapján az Alpha- Vet Kft. végzi, az állati hulladékokat a Csákvár Város önkormányzata által fenntartott hulladékudvarban helyezheti el a lakosság, minimális díj ellenében.

A 2016-os évben az önkormányzat ebrendészeti hozzájárulást vezetett be, melynek bevételét (idén 130.000 Ft) a gyepmesteri szolgálat költségének fedezésére kívánja felhasználni.

A tűzgyűjtással, kerti hulladék tüzelésével kapcsolatban nem történt bejelentés.

A téli időszakban a hó-eltakarítást egy helyi vállalkozó végzi szerződés alapján, aki térítésmentesen látja el ezt a feladatot.

Megoldandó feladatok:

Az önkormányzat a felszíni vízvezetést önerőből nem tudja megvalósítani, így a benyújtott pályázat segítségével a későbbiekben szeretné ezt a feladatot megoldani.

Összességében megállapítható, hogy a település közterületei jól gondozottak, rendezettek, tiszták.

A lakosság többségében ügyel a kulturált környezet kialakítására és vigyáz is erre.

Az önkormányzat által alapított elismerés is ezt a célt szolgálja a kulturált környezetű lakóház cím adományozásával, melyet 2016-ban két bodméri lakos nyert el, akiknek portája folyamatosan különösen szép látványt nyújtott.

Kérem a Tisztelt Képviselő-testületet a tájékoztató megvitatására és elfogadására.

Csákvár, 2016.október 12.

Tisztelettel:

Tóth Jánosné sk.
címetes főjegyző

Határozati javaslat:

Bodmér Község Önkormányzata Képviselő-testületének /2016. (X. 26.) határozata a község köztisztasági helyzetéről

Bodmér Község Önkormányzatának Képviselő-testülete megvitatta és tudomásul vette a település köztisztasági helyzetéről szóló tájékoztatót.

Felelős: jegyző

Határidő: azonnal



Bodmér Község Önkormányzata
8080 BODMÉR Vasvári Pál u. 58. tel/fax: 22/354-095
e-mail: hivatal@bodmer.hu * www.bodmer.hu

ELŐTERJESZTÉS

A Képviselő-testület 2016. október 26-i nyilvános ülésének 11. napirendi pontjához

Tárgy: Hó eltakarítás feladatra szerződés kötése

Előterjesztő: Balogh István polgármester
Az előterjesztést készítette: Majorné Burghardt Angéla

Tisztelt Képviselő-testület!

Tavaly a 2015. december 1. és 2016. március 15. közötti téli időszakra a község belterületén a hó eltakarítási feladatokkal Kiss László vállalkozót bízta meg a képviselő-testület.

Kiss László vállalkozó tevékenységét a tavalyi évben a település megelégedésére végezte, bár az időjárásnak köszönhetően nem volt szükség rendszeres hó eltakarításra.

A tavalyi eredményes együttműködés alapján továbbra is Kiss László helyi vállalkozóval javaslom megkötni a határozati javaslat szerinti szerződést, változatlan feltételekkel.

Kérem a tisztelt Képviselő-testületet, a napirendet vitassa meg, és hozzon döntést.

Határozati javaslat:

**Bodmér Község Önkormányzata Képviselő-testületének
...../2016.(X. 26.) határozata
hó eltakarítási feladatok elvégzésére szerződés kötése**

Bodmér Község Önkormányzatának Képviselő-testülete, a község belterületi útjainak hó eltakarítási feladataival 2016. december 1-jétől 2017. március 15-ig terjedő időszakra Kiss László vállalkozót bízta meg.

Felhívja a polgármestert, hogy a feladatok elvégzésére a vállalkozóval az alábbi megbízási szerződést kösse meg:

„MEGBÍZÁSI SZERZŐDÉS

mely létrejött egyrészről:

Bodmér Község Önkormányzata (székhelye: 8080 Bodmér, Vasvári Pál u. 58.) képviseli Balogh István polgármester, **mint megbízó** (továbbiakban: Megbízó)

másrészről

Kiss László (8080 Bodmér, Vasvári Pál u. 33.), adószáma: 72165456-2-27 **mint Megbízott** (továbbiakban: Megbízott) között alulírott napon és helyen az alábbi feltételekkel:

1.) A **Megbízó** megrendeli, a **Megbízott** elvégzi 2016. december 1. és 2017. március 15. között – Bodmér község belterületén található, az önkormányzat tulajdonában és kezelésében lévő utak hó eltakarítási munkáit.

2.) A **Megbízott** az elvégzett munkát 6.500,- Ft/óra díjazásért végzi, melyről a **Megbízó** felé havi rendszerességgel számlát állít ki.

3.)A **Megbízott** vállalja, hogy a munkák elvégzéséhez szükséges munkaeszközöket (Case IHC IHP 538-as rendszámú munkagépet) és munkaerőt saját forrásaiból biztosítja, ahhoz a **Megbízó** segítségét nem veszi igénybe.

4.) A havat az útpadkára, a csapadékvíz elvezető árokba, illetve akadálymentes közterületekre kell tolni úgy, hogy a felgyülemlett hó a közlekedés biztonságát, folyamatosságát, a gyalogosforgalmat, továbbá az élet- és vagyonbiztonságot ne veszélyeztesse. A **Megbízottnak** huzamosabb (24 órát meghaladó) szélsőséges időjárás esetén is gondoskodnia kell a folyamatos hó eltakarítási feladatok ellátásáról. **Megbízott** a hóeltakarítást 5 cm vastagságtól vállalja.

5.) A munkavégzés teljes időszaka alatt a munka-, baleset-, vagyonvédelem szabályainak betartása, betartatása a **Megbízott** kötelezettsége, az általa vagy alkalmazottja által esetlegesen okozott károkért teljes felelősséggel tartozik.

6.) A **Megbízó** kijelenti, hogy ezen megbízási szerződést Bodmér Község Önkormányzata Képviselő-testületének/2016.(X. 26.) számú határozatában kapott felhatalmazás alapján írja alá.

7.) A jelen szerződésben nem szabályozott kérdésekben a Ptk. ide vonatkozó rendelkezései az irányadóak.

Felek a szerződést elolvasták, azt megértették, és mint akaratukkal mindenben megegyezőt jóváhagyólag írják alá

Bodmér, 2016.

Balogh István
polgármester
Megbízó

Kiss László
vállalkozó
Megbízott"

Határidő: azonnal
Felelős: polgármester

Bodmér, 2016. október 20.

Balogh István sk.
polgármester



ELŐTERJESZTÉS

A Képviselő-testület 2016. október 26-i nyilvános ülésének 12. napirendi pontjához

Tárgy: Idősek és gyermekek karácsonyi támogatása

Az előterjesztést készítette: Majorné Burghardt Angéla önkormányzati főelőadó

Előterjesztő: Balogh István polgármester

Tisztelt Képviselő-testület!

Bodmér Község Önkormányzatának Képviselő-testülete, a korábbi évek gyakorlatának megfelelően, karácsony előtt pénzbeli támogatásban részesíti a bodméri lakóhellyel rendelkező 60. életévét betöltött időseket és a kiskorú, valamint a 20. életévét be nem töltött középfokú tanulmányaikat nappali tagozaton végző iskolásokat.

Bodmér Község Önkormányzat Képviselő-testületének az önkormányzat által rászorultság alapján nyújtott települési támogatásokról szóló 2/2015.(II.26.) önkormányzati rendelete szerint:

- 13. § (1) Bodmér Községben minden állandó lakóhellyel rendelkező, a tárgyévben 60. életévét betöltött, vagy kiskorú, vagy 20. életévét be nem töltött és középfokú tanulmányait nappali tagozaton végző személy **karácsonyi települési támogatásban** részesíthető.*
- (2) A karácsonyi települési támogatás összege minden jogosult számára azonos mértékű, de legfeljebb 5.000.- forint, és független a támogatott jövedelmi viszonyaitól.*
- (3) A karácsonyi települési támogatás megállapításáról, és annak összegéről a képviselő-testület tárgyév november havi ülésén dönt.*
- (4) A karácsonyi települési támogatás folyósítása az idősek számára a december 15. napjáig megrendezett karácsonyi ünnepségen, vagy postai úton történik.*

Kérem a Tisztelt Képviselő-testületet, hogy fentiek alapján döntsenek a bodméri lakóhellyel rendelkező idősek és gyermekek karácsonyi települési támogatásáról.

Határozati javaslat:

Bodmér Község Önkormányzata Képviselő-testületének
...../2016.(X. 26.) határozata
idősek és gyermekek karácsonyi ajándékozásáról

Bodmér Község Önkormányzatának Képviselő-testülete az önkormányzat által rászorultság alapján nyújtott települési támogatásokról szóló 2/2015.(II.26.) önkormányzati rendelete 13. §-a értelmében a Bodmér községben állandó lakóhellyel rendelkező 60 éven felüli és a kiskorú, vagy 20. életévét be nem töltött középfokú tanulmányait nappali tagozaton végző lakosait, anyagi és szociális viszonyaiktól függetlenül, hivatalból karácsonyi ajándék címen személyenként egyszeri 5.000.- Ft összegű támogatásban részesíti 2016. december folyamán.

Felhívja a polgármestert, hogy a testület döntése alapján a támogatások kifizetéséről gondoskodjon.

Határidő: 2016. december 15.

Felelős: polgármester

Bodmér, 2016. október 20.

Balogh István sk.
polgármester



ELŐTERJESZTÉS

A Képviselő-testület 2016. október 26-i nyilvános ülésének 13. napirendi pontjához

Tárgy: Felcsút településrendezési eszköz módosítás véleményezése

Az előterjesztést készítette: Pető Tamás ügyintéző

Előterjesztő: Balogh István polgármester

Tisztelt Képviselő-testület!

Felcsút község polgármestere teljes eljárás keretében véleményt kérő levelet küldött (levél és dokumentáció mellékelve), melyben Bodmér Község Önkormányzatának véleményét kéri Felcsút településre vonatkozó településrendezési eszközök módosításáról.

A településrendezési eszközök nem az egész település vonatkozásában módosulnak, egyes részterületeket (térképen 1, 2, 3, 4, 5, 6/a, 6/b számmal jelölt terület) érint a változtatás. A változás témáit a megküldött műszaki leírás megnevezésű dokumentáció 2-6 oldala tartalmazza.

A tervezett módosítás kapcsán nincs ismeretünk olyan körülményről, amely – tekintettel a Bodmér közigazgatási területét érintő infrastrukturális kapcsolatokra, egyéb környezeti hatásokra – véleményeltérés közlését tenné szükségessé.

Kérem a Tisztelt Képviselő-testületet, hogy a Felcsút településrendezési eszközök módosító teljes eljárásával kapcsolatos vélemény nyilvánításáról döntenek szíveskedjen.

Bodmér, 2016. október 14.

Balogh István sk.
polgármester

Határozati javaslat:

**Bodmér Község Önkormányzata Képviselő-testületének
...../2016. (X. 26.) határozata
Felcsút településrendezési eszköz módosítás véleményezéséről**

Bodmér Község Önkormányzatának Képviselő-testülete Felcsút részterületeit érintő településrendezési eszköz módosítására vonatkozó 2016. szeptemberben készült véleményezési tájékoztatót megismerte.

A településfejlesztési koncepcióról, az integrált településfejlesztési stratégiáról és a településrendezési eszközökről, valamint egyes településrendezési sajátos jogintézményekről szóló 314/2012. (XI. 8.) Korm. rendelet 38. § (4) – (5) bekezdésben foglaltaknak megfelelően:

- Bodmér közigazgatási területét érintő infrastrukturális kapcsolatokra, valamint egyéb környezeti hatásokra vonatkozó észrevételt nem teszünk.

Határidő: kiértesítés azonnal

Felelős: polgármester




FELCSÚT

településrendezési eszközök *módosítása*

(az Önkormányzat által elhatározott módosítási igények szerinti területrészekre vonatkozóan)
(314/2012. (XI. 8.) Korm. rendelet 32. § (1) a) pontja szerinti *teljes eljárás*)

véleményezési dokumentáció

(314/2012. (XI. 8.) Korm. rendelet 36. § b) pontja szerinti *véleményezési szakasz*)



PLANNER-T Kft.

2016. szeptember hó



FELCSÚT

településrendezési eszközök módosítása

(az Önkormányzat által elhatározott módosítási igények szerinti területrészekre vonatkozóan)

(314/2012. (XI. 8.) Korm. rendelet 32. § (1) a) pontja szerinti teljes eljárás)

véleményezési dokumentáció

(314/2012. (XI. 8.) Korm. rendelet 36. § b) pontja szerinti véleményezési szakasz)

Törzsszám: P.03/2016

Felelős tervező:

HORVÁTH GERGELY s.k.

okl. építészmérnök

vezető településtervező

Országos Tervezői Névjegyzék-szám: TT/1 01-1120

Közlekedéstervező:

HECKENAST JUDIT s.k.

okl. közlekedésmérnök (Heckenast & Heckenast Bt.)

Mérnök Kamarai szám: TRk-T 01-5295

Közműtervezők:

BÍRÓ ATTILA s.k.

okl. vízépítőmérnök (vízi közművek)

Mérnök Kamarai szám: TE-T, TH-T, TV-T, VZ-T 01-2456

HANCZÁR ZSOLTNÉ s.k.

okl. gépészmérnök, okl. városépítési szakmérnök

(energia közművek) Mérnök Kamarai szám:

TV-T-Tell, TE-T-Tell, TH-T-Tell 01-2418

Településtervezés, tájtervezés,
környezetvédelem:

AUER JOLÁN s.k.

okl. táj- és kertépítészmérnök (TÁJOLÓ-TERV Kft.)

TK/1, TT1/T, TR 01-5003

Munkatárs:

HORVÁTH-SZABÓ KATA s.k.

okl. környezetkutató

Ügyvezető:

HORVÁTH GERGELY s.k.

Budapest, 2016. szeptember hó

TARTALOMJEGYZÉK

FELCSÚT

településrendezési eszközök módosítása

az Önkormányzat által elhatározott módosítási igények szerinti területrészekre vonatkozóan
(314/2012.(XI.8.) Korm. rendelet 32.§ (1) a) pontja szerinti teljes eljárás)

véleményezési dokumentáció

(314/2012. (XI. 8.) Korm. rendelet 36. § b) pontja szerinti véleményezési szakasz)

Törzsszám: P.03/2016

I. Bevezetés

II. Felcsút településszerkezeti tervének módosítása

(Önkormányzati határozattal jóváhagyandó munkarészek)

II/a. Képviselő-testületi határozati javaslat

1.sz. melléklet: településszerkezeti terv módosításának leírása

II/b. 2.sz. melléklet: Felcsút településszerkezeti tervének módosítása

III. Felcsút szabályozási tervének és helyi építési szabályzatának módosítása (Önkormányzati rendelettel jóváhagyandó munkarészek)

1. Helyi építési szabályzat módosítása (önkormányzati rendelet-tervezet)

2. Szabályozási terv módosítása

(Önkormányzati rendelet rajzi mellékletei)

2/a. Felcsút belterületi szabályozási tervének módosítása
központi belterület

(4, 5, 6/a jelű területek)

m = 1:4000

2/b. Felcsút külterületi szabályozási tervének módosítása

(1, 2, 3, 4, 5, 6/a, 6/b jelű területek)

m = 1:10.000

Alátámasztó munkarészek

3. Műszaki leírás

4. A területrendezési tervek és a településszerkezeti terv összhangját igazoló térképek és leírások

5. Környezeti értékelés

Mellékletek

1. A módosítási igények feltüntetése a hatályos külterületi szabályozási terv kicsinyített tervlapján

2. A módosítási igények feltüntetése a hatályos belterületi szabályozási terv kicsinyített tervlapján

3. Botanikai szakvélemény

Terviratok

- A tervről szóló előzetes tájékoztatóra vonatkozó hatósági/szakhatósági vélemények másolata


Budapest, 2016. szeptember hó



FEJÉR MEGYEI KORMÁNYHIVATAL

Iktatószám: FE/09-482-8/2016 Tárgy: Felesút településrendezési eszközeinek
Ügyintéző: Székely Nóra módosítása 5 ponton
Telefon: 22 512-250 Hivatkozási szám: - előzetes tájékoztatási szakasz -
F 75-42/2016.

Felesút Község Önkormányzat
Mészáros Lőrinc polgármester
FELCSÚT
Fő utca 75.
8086



Tisztelt Polgármester Úr!

Felesút község településrendezési eszközeinek módosításával kapcsolatos tárgybani tájékoztatót áttekintettem, arról az épített környezet alakításáról és védelméről szóló 1997 évi LXXVIII. törvény (továbbiakban: Étv.) 8.§-a és a településfejlesztési koncepcióról, az integrált településfejlesztési stratégiáról és a településrendezési eszközökről, valamint egyes településrendezési sajátos jogintézményekről szóló 314/2012. (XI. 8.) Korm. rendelet (továbbiakban: Eljr.) 37. §-a alapján az alábbi véleményt adom:

A jogszabályi változások miatt a 2013. január 1-től indult ügyekben az Eljr. 45.§ (2) bekezdése (átmeneti rendelkezések) rendelkezik, miszerint a 2012. december 31-én hatályban lévő településrendezési eszközök 2015. december 31-ig történő módosítása a VI. fejezet eljárási szabályai szerint, az országos településrendezési és építési követelményekről szóló 253/1997. (XII. 20.) Kormányrendelet (továbbiakban: OTÉK) 2012. augusztus 6-án hatályos településrendezési tartalmi követelményeinek és jelmagyarázatának alkalmazása szükséges. Az Országos Területrendezési Tervről szóló 2003. évi XXVI. törvény (továbbiakban: OTvT) 2014. január 1-től hatályos módosulása miatt annak 30. § (1) bekezdés c) pontja értelmében a 31.B. § a)-b), illetve e)-h) és l) pontjában előírtak szerint kell kidolgozni a településrendezési eszközöket.

Tervezési feladat:

- 1. sz. terület:** Külterületi 0250,5 hrsz-ú terület „Év” területből „Má” területbe („Má-3” övezet) történő átsorolása;
- 2. sz. terület:** Szári utca folytatásában, annak meghosszabbításában lévő 0278/27, 0278/29, 0278/30 és 0278 31-hrsz-ú területek jelenlegi „Kmű” területből „Gksz” területbe sorolása.
- 3. sz. terület:** 0278/21, 0278/22, 0278/24, 0378/33 hrsz-ú telkek jelenleg Má-3 övezeti besorolású területből beépítésre szánt lakó- vagy gazdasági övezetbe sorolása.
- 4. sz. terület:** A belterület északi határától (Puskás Ferenc Labdarugó Akadémia területi bővítésétől) a közigazgatási határig terjedő területrészt (0228/13 hrsz.) átminősítése (és belterületbe vonásának javaslata) a jelenlegi általános mezőgazdasági Má-1 övezeti besorolású területből beépítésre szánt Gksz területbe, ezzel egy időben a 0228/28-34 hrsz-ú Ks különleges sport terület „visszaminősítése” beépítésre nem szánt Má-1 övezetbe.
- 5. sz. terület:** 811. sz. út - 8126 j. út csomópontjának tervezett átépítése miatt szükséges szabályozás módosítása.

A településen hatályos településrendezési eszközök:

- 72/2006. (VII. 20.) önk. határozattal elfogadott településszerkezeti terv
- 8/2006. (VII. 21.) önk. rendelettel jóváhagyott helyi építési szabályzat (HÉSZ) és szabályozási terv

Az Eljr. 37.§ (3) bekezdése szerint az előzetes tájékoztatójában beazonosíthatóan meghatározta a rendezés alá vont területet, ismertette a rendezés célját és hatását, olyan módon és részletezettséggel, hogy az egyeztetésben résztvevő érintettek azzal kapcsolatban észrevételeket, javaslatokat tehetnek, véleményyt nyilváníthatnak.

Az állami főépítési hatáskörében eljáró Fejér Megyei Kormányhivatal a településfejlesztés, területrendezés, településrendezés egyeztetési szakterületet érintően a településrendezési eszközök módosításával kapcsolatosan az alábbi szakmai véleményt adja:

1. sz. terület: Külterületi 0250.5 hrsz-ú terület „Ev” területből „Má” területbe („Má-3” övezet) történő átsorolása;
A 0250.5 hrsz-ú ingatlan az Országos Erdőállomány Adattárban megtalálható erdőrésztlet.
A tervezési terület országos ökológiai hálózat, ökológiai folyosó övezetével érintett, melyre az OTfT 18. § (1) bekezdése vonatkozik, új beépítésre szánt terület nem jelölhető ki. A tervezett területfelhasználás mezőgazdasági, mely nem beépítésre szánt terület.
A módosítási ponttal kapcsolatban érdemi véleményt csak a konkrét terv birtokában tudok adni.
2. sz. terület: Szári utca folytatásában, annak meghosszabbításában lévő 0278/27, 0278/29, 0278/30 és 0278/31-hrsz-ú területek jelenlegi „Kmü” területből „Gksz” területbe sorolása.
A módosítás ellen kifogást nem emelek.
3. sz. terület: 0278/21, 0278/22, 0278/24, 0378/33 hrsz-ú telkek jelenleg Má-3 övezeti besorolású területből beépítésre szánt lakó- vagy gazdasági övezetbe sorolása.
A terület a Fejér Megyei Területrendezési Terv övezeti tervlapja alapján kiváló termőhelyi adottságú szántóterület övezete által érintett. Az OTfT 13/A. § (1) bekezdése alapján beépítésre szánt terület csak kivételesen, egyéb lehetőség hiányában területrendezési hatósági eljárás alapján jelölhető ki.
Az OTfT 12/A (1) és (4) bekezdése alapján a megyei övezetek területi érintettségével kapcsolatos állásfoglalásra kötelezett államigazgatási szervek köréről szóló kormányrendeletben meghatározott adatszolgáltatásra kötelezett szervek adatszolgáltatása figyelembevételével a hatályos megyei területrendezési terv térségi övezeteinek lehatárolásához képest a település közigazgatási területére eső részére legfeljebb +/- 5 %-kal eltérhet.
Kérem a magasabb rendű terveknek való megfelelés bemutatását.
4. sz. terület: A belterület északi határától (Puskás Ferenc Labdarugó Akadémia területi bővítésétől) a közigazgatási határig terjedő területrészt (0228/13 hrsz.) átminősítése (és belterületbe vonásának javaslata) a jelenlegi általános mezőgazdasági Má-1 övezeti besorolású területből beépítésre szánt Gksz területbe, ezzel egyidőben a 0228/28-34 hrsz-ú Ks különleges sport terület „visszaminősítése” beépítésre nem szánt Má-1 övezetbe.
A tervezési terület (Gksz) országos ökológiai hálózat, magterület, melyre az OTfT 17. § (1) bekezdése vonatkozik, beépítésre szánt terület nem jelölhető ki. Az OTfT 12/A (1) és (4) bekezdése alapján a megyei övezetek területi érintettségével kapcsolatos állásfoglalásra kötelezett államigazgatási szervek köréről szóló kormányrendeletben meghatározott adatszolgáltatásra kötelezett szervek adatszolgáltatása figyelembevételével a hatályos megyei területrendezési terv térségi övezeteinek lehatárolásához képest a település közigazgatási területére eső részére legfeljebb +/- 5 %-kal eltérhet.
Az Eljr. 9. sz. melléklete meghatározza az egyeztetési eljárásba bevonandó államigazgatási szervek körét és az egyeztetési szakterületüket. Tárgyi módosítás során a természet- és tájvédelemért felelős államigazgatási szervek véleménye a meghatározó.
Kérem a magasabb rendű terveknek való megfelelés bemutatását.

5. sz. terület: 811. sz. út - 8126 j. út csomópontjának tervezett átépítése miatt szükséges szabályozás módosítása.

A szabályozási vonal pontosítása ellen kifogást nem emelek.

A környezetvédelmi és természetvédelmi hatáskörben eljáró Fejér Megyei Kormányhivatal a környezetvédelem, természet- és tájvédelem egveztetési szakterületet érintően a településrendezési eszközök módosításával kapcsolatosan az alábbi szakmai véleményt adja:

A tervezett módosítás az alábbi területeket érinti:

1. sz. terület: A külterületi 0250/5 hrsz-ú jelenleg Ev övezetből Má-3 övezetbe történő sorolása.

2. sz. terület: A külterületi 0278/27, /29, /30-31 hrsz-ú ingatlanok Kmü-ből Gksz-be történő sorolása.

3. sz. terület: A külterületi 0278/21-22, /24 és /33 hrsz-ú jelenleg Má-3 övezetbe sorolt ingatlanok tömbjének beépítésre szánt, elsősorban lakóterületbe történő átsorolása.

4. sz. terület: A belterület északi határán a legutóbbi módosítás során a 0228/13 hrsz-ú területből Gksz-be sorolt terület kibővítése a jelenleg védendő tájhasználatú mezőgazdasági terület övezetébe sorolt Váli-víz területéig.

5. sz. terület: A 811. sz. út 8126. j. út csomópontjának tervezett átépítése miatt szükséges szabályozás-módosítás.

Általánosságban, a dokumentáció elkészítéséhez a <http://kdktfv.zoldhatosag.hu> *Ügyfélinformáció/Tájékoztató egyes hatósági eljárásokról* rovatban megtalálható környezetvédelmi valamint táj- és természetvédelmi tárgyú jogszabályok áttanulmányozására és alkalmazására hívom fel a figyelmet.

Táj- és természetvédelem:

Az 1. és 4. számmal jelölt módosítások az országos ökológiai hálózathoz (az 1. sz. terület esetében ökológiai folyosó, illetve a 4. sz. terület esetében ökológiai magterület) tartozó területrészekre is kiterjednek. Az *Országos Területrendezési Tervről szóló 2003. évi XXVI. törvény* (továbbiakban: OTrT) 17. § (1) bekezdése és a 18. § (1) bekezdése szerint ezen övezetekben - egyes, itt nem fennálló kivételektől eltekintve - beépítésre szánt terület nem jelölhető ki. Az OTrT 12/A. § (4) bekezdése szerint a településrendezési eszközök készítésénél a hatályos kiemelt térségi és megyei területrendezési terv térségi övezeteinek lehatárolásához képest a térségi övezetek területének a település közigazgatási területére eső része legfeljebb +/-5%-kal változhat. Erre tekintettel tervezik a 4. számú tervezési területen beépítésre szánt terület kijelölését, pontosabban „csere terület” kijelölésével, mely terület (0228/28-34 hrsz) jelenleg különleges beépítésre szánt sportterület. Ezt a területrészt szeretné az Önkormányzat „felajánlani” jelen módosításhoz csere területként úgy, hogy a 0228/28-34 hrsz-ú ingatlanok területét Má-1 övezetbe sorolná és ökológiai magterületi visszaállítással biztosítaná a 0228/13 hrsz-ú ingatlan területének védendő tájhasználatú mezőgazdasági terület övezetébe sorolt részének az eredeti tervek szerinti megvalósítását, azaz Gksz-be történő átminősítését.

A korábbi településrendezési eszközök módosítása során többek között a 0228/13 hrsz vonatkozásában botanikai szakvélemény készült (készítette: Gergely Attila, Sz- 003/2013, 2015. szeptember). A részletes szakvélemény szerint a területen két élőhely található, az északi részen alföldi mocsárrét, a déli részeken üde gyep, melyen jelenleg legeltetés folyik. A szakvélemény alapján az északi mocsárrész megóvása indokolt. A szakvéleményben foglaltakra figyelemmel került pontosabb lehatárolásra a tervezett Gksz kijelölés, és a Váli-víz melletti szakasz vizes élőhely „védendő tájhasználatú mezőgazdasági terület”-ként történő szabályozása.

A „csere terület” (0228/28-34 hrsz) a Puskás Ferenc Labdarugó Akadémia korábbi területi bővítésével már egyszer kikerült az ökológiai hálózat magterületi övezetéből és különleges sportterületté minősítették tekintettel a terület kevésbé értékes természeti állapotára.

Ez utóbbi „természetvédelmi szempontból ugyancsak értékesnek tűnő területrészt” állapotának részletes vizsgálata illetve a Gksz bővítésének helyet adó vízes élőhely tényleges ökológiai szerepének összevetése (esetleg egy harmadik terület cseréje) adhat egy kompromisszumos megoldást a tervezettekhez.

Az ökológiai hálózat övezetének tervezett módosításával kapcsolatban mindenekelőtt alapvető fontosságú az ökológiai hálózat övezetének kijelölését végző Duna-Ipoly Nemzeti Park Igazgatóság véleményének figyelembevétele.

Az épített környezet alakításáról és védelméről szóló 1997. évi LXXVIII. törvény 7. § (3) bek. b) pontja szerint az újonnan beépítésre szánt területek kijelölésével egyidejűleg a település közigazgatási területének – a területek biológiai aktivitásértékének számításáról szóló 9/2007. (VI. 3.) ÖTM rendelet alapján számított – biológiai aktivitás értéke az átminősítés előtti aktivitásértékhez képest nem csökkenhet.

Tájékoztatom, hogy egyes tevékenységek megkezdése, létesítmények építése a környezeti hatásvizsgálati és az egységes környezethasználati engedélyezési eljárásról szóló 314/2005. (XII. 25.) Korm. rendelet (továbbiakban: Khvr.) értelmében környezeti hatásvizsgálathoz kötött, ezért a terv megvalósulása, illetve a településrendezési eszközök felülvizsgálata során célszerű a jogszabály előírásait figyelembe venni.

Tájékoztató környezeti vizsgálattal kapcsolatban:

A módosítási szándék az egyes tervek, illetve programok környezeti vizsgálatáról szóló 2/2005. (I.11.) Korm. rendelet (továbbiakban: Rendelet) az 1.§ (3) bekezdése hatálya alá tartozik, ezért a környezeti vizsgálat elkészítésének szükségessége a várható környezeti hatás jelentőségének eseti meghatározása alapján dönthető el.

Amennyiben a Duna-Ipoly Nemzeti Park Igazgatóság 4. sz. területtel kapcsolatos módosítási szándék esetében kizáró okot nem állapít meg, a Főosztály környezeti vizsgálat elvégzését tartja szükségesnek, amelyben vizsgálni szükséges az ökológiai hálózat övezeteivel érintett területek természeti értékeit, ökológiai jellemzőit, jelentőségét, a tervezett beépítésre szánt területek hatását a természeti értékekre, ökológiai kapcsolatokra, stb.

A 3. sz. területtel kapcsolatos módosítási szándékhoz is célszerű lefolytatni a környezeti vizsgálatot, ugyanis lakóterület kialakítását tervezik jelenleg Kmű, de jelen módosítással Gksz-be tervezett terület szomszédságában, mely tervezés körülményeit igényel környezetvédelmi szempontból (zaj, légszennyezés, stb.).

A környezeti vizsgálat lefolytatása indokolt, ugyanis:

- Kis, helyi területekre vonatkozó tervek, programok hatása is jelentős lehet, és egyetlen szempont is indokoltá teheti a környezeti vizsgálatot, ha a szemponthoz kapcsolódó hatás jelentősége azt megalapozza. (ökológiai hálózat mag- és ökofolyosó területei)
- Területfelhasználásban jelentős változtatás a beépítésre nem szánt területről beépítésre szánt területre (és belterületre) történő átminősítés.
- A tervezett környezethasználatok megvalósíthatósága szempontjából előzetesen a környezeti vizsgálat eredménye – a környezeti értékelés – hivatott meghatározni a további tervezhetőség szempontjait (lehetőségeket, feltételeket és egyben korlátokat).

Tájékoztatom, hogy a környezeti értékelés tematikájának külön véleményeztetését nem tartom szükségesnek, a környezeti értékelést a Rendelet 4. számú mellékletében szereplő általános tartalmi követelmények szerint javasolom elkészíteni, különös figyelemmel az aktuális környezeti problémákra (zajvédelem, levegőtisztaság-védelem, táj- és természetvédelem, stb.).

A környezeti értékelést a településrendezési eszközök tervdokumentációjának önálló munkarészeként kell elkészíteni és együtt benyújtani véleményezésre a Rendelet 8. § (3) a) pont előírásaiban foglaltakra figyelemmel, a Korm. rendelet 32. § szerinti eljáráshoz kapcsolódóan.

Az elkészült tervdokumentációt kérem elektronikus adathordozón és nyomtatott formában is szíveskedjenek megküldeni a Főosztály részére.

A Főosztály a kész tervek egyeztetési eljárásban a továbbiakban a Korm. rendelet 38. § előírásaiban foglaltakra figyelemmel, a Korm. rendelet 9. sz. melléklete alapján kíván részt venni.

A népegészségügyi hatáskörében eljáró Fejér Megyei Kormányhivatal közegészségügy egyeztetési szakterületet érintően a településrendezési eszközök módosításával kapcsolatosan az alábbi szakmai véleményt adja:

A Fejér Megyei Kormányhivatal Népegészségügyi Főosztályához megküldött módosításra vonatkozó dokumentációt áttanulmányoztam, és az abban foglaltak alapján, a tervezett módosítás ellen közegészségügyi, környezet-egészségügyi szempontból kifogást nem emelek.

Felhívjuk a figyelmet azonban az alábbiakra:

- A tervek megvalósítása során az egyes övezetekben a létesítményeket oly módon kell elhelyezni, hogy azok egymást zavaró hatása kizáró legyen, különös tekintettel a lakóövezetekre, valamint az egyes esetekben előírt védőtávolságok is kialakíthatóak legyenek.
- A tervek megvalósítása során az egyes építési övezeteknél biztosítani kell azok közművesítését, gondoskodni kell az ivóvíz minőségű víz biztosításáról, mely kielégíti a 201/2001.(X.25.) Korm. rendeletben előírt paramétereket.
- A tervek megvalósítása során figyelemmel kell lenni a keletkező szilárd- és folyékony hulladék előírásoknak megfelelő gyűjtésére elhelyezésére a települési szilárd és folyékony hulladékkal kapcsolatos közegészségügyi követelményekről szóló 16/2002. (IV. 10.) EüM rendelet alapján.
- A tervek megvalósítása során a zöldterületek kialakításánál figyelemmel kell lenni arra, hogy ott, allergizáló hatású pollennel rendelkező, vagy mérgező növényzet ne kerüljön telepítésre, és különös figyelmet kell fordítani a már meglévő zöldterületek parlagfű mentesítésére is, a parlagfű elleni közérdekű védekezés végrehajtásának, valamint az állami, illetve a közérdekű védekezés költségei megállapításának és igénylésének részletes szabályairól szóló 221/2008. (VIII. 30.) Korm. rendelet előírásait figyelembe véve.

A megküldött dokumentáció alapján az egyes tervek, illetve programok környezeti vizsgálatáról szóló 2/2005. (I. 11.) Korm. rendelet 4. § (1) bekezdése szerint, a 2. számú melléklet szempontjait figyelembe véve, a 3. számú melléklet II. 1. pontja alapján nyilatkozom, hogy *környezet- és település-egészségügyre kiterjedően a tervezett módosításokra vonatkozóan jelentős környezeti hatás nem várható, így környezeti értékelés elkészítését nem tartom szükségesnek.*

A terv véleményezési eljárásában továbbra is részt kívánunk venni.

Közegészségügyi szakkérdésben véleményemet az egészségügyi hatósági és igazgatási tevékenységről szóló 1991. évi XI. törvény 2. § (1) bekezdés c), d) pontja, az Állami Népegészségügyi és Tisztiorvosi Szolgálatról a népegészségügyi szakigazgatási feladatok ellátásáról, valamint a gyógyszerészeti államigazgatási szerv kijelöléséről szóló 323/2010. (XII. 27.) Korm. rendelet 10. § (1) bekezdés b) pontja, a településfejlesztési koncepcióról, az integrált településfejlesztési stratégiáról és a településrendezési eszközökről, valamint egyes településrendezési sajátos jogintézményekről szóló 314/2012. (XI. 8.) Korm. rendelet 37. § (4) bekezdés b) pontja és az egyes tervek, illetve programok környezeti vizsgálatáról szóló 2/2005. (I. 11.) Korm. rendelet számú melléklet II. 1. c.) pontja alapján adtam ki.

A közlekedési hatósági hatáskörben eljáró Fejér Megyei Kormányhivatal - gyorsforgalmi úttal, közúti határátkelőhellyel, víziúttal és vasúti pályahálózattal, különösen szintbeli közúti-vasúti átjáróval érintett település, a légi közlekedéssel érintett település kivételével - a közlekedés egyeztetési szakterületet érintően a településrendezési eszközök módosításával kapcsolatosan az alábbi szakmai véleményt adja:

A tervek készítése során a következőket figyelembe kell venni:

- A tervmódosítás során figyelemmel kell lenni a magasabb rendű területrendezési tervek előírásaira.

- Rendezési tervek közlekedési munkarészeit csak a Mérnöki Kamaránál bejegyzett, jogosultsággal rendelkező szaktervező készítheti. (A megkívánt jogosultság kódja: K1d-1, TRk-T vagy Tkö)
- Amennyiben a tervmódosítás országos közutat is érint, javasolom, szíveskedjenek egyeztetni a tervet a Magyar Közút NZrt. Fejér Megyei Igazgatóságával a későbbi, konkrét tervezés során esetlegesen felmerülő nézetkülönbségek elkerülése céljából.
- A tervmódosítás készítése során ki kell dolgozni – a 314/2012. (XI. 8. Kormányrendelet előírásai alapján – alátámasztó munkarészként a közlekedési javaslatot. Meg kell tervezni a közúthálózat hierarchiáját, és az egyes utakat osztályba kell sorolni.
- Az utak helyigényét a távlati forgalmi igények alapján kell tervezni, mely során figyelembe kell venni a szükséges keresztmetszeti elemeket, közműveket, környezetvédelmi berendezések helyigényét.
- ÚT 2-1.201:2008 útügyi műszaki előírás 1.14.2. pontja értelmében az utak keresztmetszvényi kialakítását, valamint a fontosabb csomópontok vázlatát csatolni kell, helyszükségletük megállapítása céljából.
- Az utak paramétereit úgy kell megválasztani, hogy azok kielégítsék a vonatkozó útügyi műszaki előírásokban foglaltakat.
- A keresztmetszeti méretezést azon utak esetében is el kell végezni, amelyeket magasabb kategóriába sorolnak, vagy új funkciókkal egészítenek ki.
- A településrendezési tervek közlekedési munkarészenek készítéséhez felhívjuk a figyelmet az Út 2-1.201:2008. Közutak tervezése, az Út 2-1.218:2003. „A településrendezési tervek közúti közlekedési munkarészeinek tartalmi követelményeiről” és az Út 2-1.115:2004 „Közutak melletti ingatlanok, kiszolgáló létesítmények útsatlakozása” műszaki előírásokban foglaltak betartására.
- A belterületbe vonandó területek úthálózatát és a meglévő közúthálózathoz való kapcsolódását a vonatkozó előírások, szabványok szerint szükséges megtervezni.

A tervmódosítás véleményezésében részt kívánunk venni, és kérem, hogy annak közlekedési alátámasztó munkarészt (kinyomtatott formában) küldjék meg részünkre.

A Fejér Megyei Kormányhivatal örökségvédelmi hatáskörében eljáró Székesfehérvári Járási Hivatala örökségvédelem egyeztetési szakterületet érintően a településrendezési eszközök módosításával kapcsolatosan az alábbi szakmai véleményt adja:

- A terv további véleményezési szakaszában részt kívánok venni.
- Felcsút közigazgatási területén a Forster Gyula Örökségvédelmi és Vagyongazdálkodási Központ Nyilvántartási Irodája (1014 Budapest, Táncsics Mihály u. 1., 1535 Budapest, Pf. 721., tel.: +361 2254800) (a továbbiakban: Forster Központ) által vezetett hatósági nyilvántartás alapján **3 db. régészeti lelőhely található.** Az egyeztetésre megküldött szabályozási módosítással érintett Felcsút 0250/5 hrsz-ú ingatlan közvetlen közelében található a 90285 azonosítószámú nyilvántartású régészeti lelőhely, amelyet a szabályozási tervlapon fel kell tüntetni. Felcsút 0278/21-22, 0278/24, 0278/33 hrsz-ú ingatlanok, illetve a Felcsút 0278/27, 0278/29-30 hrsz-ú ingatlanok a Sósi-ér mellett találhatóak, amely területek a *kulturális örökség védelméről szóló* 2001. évi LXIV. törvény (a továbbiakban Köt.v.) 7. § 29. pontja alapján régészeti érdekű területnek minősülnek.
- Mivel a 2006-ban készült örökségvédelmi hatástanulmány nem foglalkozik a településről eddig ismert valamennyi régészeti lelőhellyel, illetve a szabályozási módosítással érintett területek nagy része régészeti érdekű terület az örökségvédelmi hatástanulmány munkarész elkészítettése javasolt, valamint a *régészeti örökség és a műemléki érték védelmével kapcsolatos szabályokról szóló* 39/2015. (III. 11.) Korm. rendelet (a továbbiakban Kr.) 68. § (1) bekezdés a) pontja is előírja a településrendezési eszköz megalapozó vizsgálata keretében elvégzendő **örökségvédelmi hatástanulmány elkészítését**, a Kr. 68. § (2) bekezdés a) pontjában előírt Kr. 12. melléklete

szerinti tartalommal. A Kr. 12. melléklet 1. aa) pontja alapján az örökségvédelmi hatástanulmány elkészítéséhez terepbejárást kell végezni, amely a Kötv. 20. § (3) bekezdése alapján bejelentés köteles tevékenység. Az örökségvédelmi hatástanulmány elkészítéséhez kapcsolódó terepbejárás elvégzésére irányuló bejelentés eddig nem érkezett a hivatalhoz.

- A Kr. 69. § (1) bekezdése alapján az örökségvédelmi hatástanulmány elkészítéséről a településfejlesztési koncepció vagy a településrendezési eszköz készíttetője köteles gondoskodni.
- A Kr. 69.§ (2) bekezdése értelmében a Kötv. 85/A. §-ában meghatározott örökségvédelmi hatástanulmány elkészítésére jogosult:
- a) az örökségvédelmi hatástanulmány régészeti szakterületi munkarésze vonatkozásában a régészeti örökséggel és a műemléki értékkel kapcsolatos szakértői tevékenységről szóló kormányrendelet szerint régészeti területen szakértői tevékenység végzésére jogosult szakértő.
- A véleményezési dokumentációt elektronikus adathordozón kérem megküldeni.

Az ingatlanügyi hatáskörben eljáró Fejér Megyei Kormányhivatal földvédelem egyeztetési szakterületét érintően a településrendezési eszközök módosításával kapcsolatosan az alábbi szakmai véleményt adja:

A termőföld Magyarország legfontosabb természeti erőforrása, amelynek megőrzése, illetve sokoldalú funkcióképességének fenntartása jelentős nemzetgazdasági érdek. A termőföld, mint környezeti elem védelme egyaránt jelenti a termőföld mennyiségének védelmét, az igénybevételének és terhelésének a megelőzését, illetve a lehetséges csökkentését vagy a megszüntetését.

A termőföld és a talaj, mint természeti erőforrások és értékek megőrzése, az azokkal való felelős, fenntartható gazdálkodás, nemzetbiztonsági jelentőségű stratégiai feladat.

A termőföld védelméről szóló 2007. évi CXXIX. törvény (a továbbiakban: Tfv.) szabályozásának legfőbb célja, hogy a beruházásokhoz, a településfejlesztési célok megvalósításához elsősorban ne termőföldet vegyenek igénybe, de ha ez elkerülhetetlen, úgy legalább a gyengébb minőségű termőföldeket használják fel. A cél, hogy a más célú hasznosításra irányuló túlzott mértékű, indokolatlan kezdeményezések megakadályozásra kerüljenek, illetve az igénybevételekre az átlagnál gyengébb minőségű termőföldeken kerüljön sor.

A Tfv. 9. § (1) bekezdése alapján hatósági engedéllyel lehet termőföldet más célra hasznosítani, továbbá a külterületi földet belterületbe vonni, mely engedélyt az illetékes Járási Hivatal adja ki. Ezért javaslom, hogy a településrendezési terv felülvizsgálata során az engedélyezés Tfv.-ben foglalt szempontjait szíveskedjen figyelembe venni.

- Termőföldet más célú hasznosítással járó beruházás céljára csak kivételesen - elsősorban a gyengébb minőségű termőföld igénybevételével - lehet felhasználni.

- Átlagosnál jobb minőségű termőföldet más célra hasznosítani csak időlegesen, vagy helyhez kötött beruházás céljából lehet. A Tfv. 2. § 1. pontja meghatározza az átlagos minőségű termőföld fogalmát. A Tfv. 11. § (2) bekezdése pedig kimondja, hogy **átlagosnál jobb minőségű termőföldet más célra hasznosítani csak időlegesen, illetőleg helyhez kötött igénybevétel céljából lehet.**

- A Tfv. 2. § f) pontja meghatározza az átlagos minőségű termőföld fogalmát. Tájékoztatom, hogy Felcsút településen átlagosnál jobb minőségű az 1-4. minőségi osztályú szántó, a 2-3. minőségi osztályú legelő és a 2-3. minőségi osztályú rét művelési ágú termőföld. Mind a Tfv., mind a 1997. évi LXXVIII. törvény 7. § (3) bekezdése szerint a fenti minőségi osztályú földeknél rosszabb minőségű termőföldeket kell elsősorban beépítésre szánt célra kijelölni.

A jelenlegi tervezett módosításokkal kapcsolatban az alábbi véleményt adjuk:

Az 1. számú módosítást támogatom.

A 2. számú módosítással érintett terület kivett, termőföldet nem érint, ezért nem ellenzem. Megjegyzem azonban, hogy a részünkre megküldött előzetes tájékoztatóban szereplő 0278/31 hrsz megszűnt, az ingatlan megszűnt 0278/53 és 0278/54 hrsz-ra.

A 3. számú módosításból a 0278/21 és 0278/22 hrsz-ú földrészlet érint termőföldet. A 0278/22 hrsz-ú földrészleten már most is találhatóak épületek, a módosítás összesen 2 ha 0335 m² nagyságú, kivett földrészletek közé ékelt területre vonatkozik, ezért nem ellenzem.

A 4. számú módosítás során a tervezet szerint a Gksz övezeti kijelöléssel egyidejűleg hasonló nagyságú beépítésre szánt terület Má övezetbe történő visszasorolása is történne. Ebben az esetben a módosítást nem ellenzem.

Felhívom a figyelmet, hogy az előzetes tájékoztatóban megszűnt hrsz-ok szerepelnek, sem a 0228/13, sem a 0228/28-34 hrsz nem létezik.

Tájékoztatóként az alábbiakra hívom fel a figyelmet:

Az Eljr. 28. § szerint a koncepciót, a stratégiát és a településrendezési eszközöket a polgármester, egyezteteli a partnerségi egyeztetés szerinti érintettekkel a helyi adottságoknak megfelelően, az államigazgatási szervekkel, az érintett területi és települési önkormányzatokkal. Koncepció, stratégia, településrendezési eszköz vagy azok módosítása véleményezési eljárás lefolytatása nélkül nem fogadható el, kivéve a magasabb szintű jogszabály rendelkezésének változása miatti ellentétes - helyi önkormányzati - előírás hatályon kívül helyezése esetén.

Az Eljr. 28. § (3) bekezdése szerint a lakossággal, érdekképviselői, civil és gazdálkodó szervezetekkel, vallási közösségekkel történő véleményeztetés a helyi adottságoknak megfelelően, a feladat jellegének figyelembevételével a partnerségi egyeztetés szabályai szerint történik.

Az Eljr. 29. §-a rendelkezik arról, hogy az önkormányzat - a teljes körű nyilvánosság biztosításával, az Eljr.-ben meghatározott határidők figyelembevételével - **a tervezés előtt dönt a partnerségi egyeztetés szabályairól**, amelynek során meghatározza:

- a) az egyeztetésben résztvevők (a továbbiakban: partnerek) tájékoztatásának módját és eszközeit,
- b) a javaslatok, vélemények dokumentálásának, nyilvántartásának módját,
- c) az el nem fogadott javaslatok, vélemények indokolásának módját, a dokumentálásuk, nyilvántartásuk rendjét,
- d) az elfogadott koncepció, stratégia és településrendezési eszközök nyilvánosságát biztosító intézkedéseket.

A partnerségi tervet az egyeztetési eljárást megelőzően kell elkészíteni, mert az abban foglalt lakossággal, érdekképviselői, civil és gazdálkodó szervezetekkel, vallási közösségekkel történő véleményeztetést már az előzetes tájékoztatási szakaszban is el kell végezni. A partnerségi egyeztetés szabályairól szóló döntésről nincs tudomásom.

Az Eljr. 33. § (1) bekezdése szerint településszerkezeti terv és a helyi építési szabályzat egyszerre történő készítése vagy módosítása esetén egyeztetési eljárásuk történhet párhuzamosan, külön-külön vagy egy eljárásban, de a településszerkezeti terv elfogadásáról szóló döntés meg kell, hogy előzze a helyi építési szabályzat elfogadását.

Az Eljr. 34. § (1) bekezdése rögzíti, hogy az államigazgatási szervet az eljárás során adott véleménye - a településrendezési eszköz szabályozási körében - köti. Azt az érdekeltet, aki az eljárás során az eljárási szabályokban meghatározott határidőn belül nem adott - államigazgatási szerv esetében jogszabályon alapuló - véleményt, az egyeztető tárgyaláson szabályos meghívás ellenére nem vett részt, vagy aki az egyeztető tárgyaláson nem képviselteti magát és levelében nem jogszabályon alapuló véleményének fenntartását jelzi, az adott eljárási szakaszban kifogást nem emelő véleményezőnek kell tekinteni.

A településrendezési terv készítése, módosítása során az OTTrT 2014. január 1-től hatályos előírásainak - különös tekintettel a 30. és a 31.B. §-ában foglaltakra -, valamint FmTrT előírásait kötelezően érvényesíteni kell. Az országos településrendezési és építési követelményekről szóló 253/1997. (XII. 20.) Kormányrendelet (OTÉK) 3. § (3) bekezdés 6. pontjának megfelelően az alátámasztó munkarészben - térképpel és leírással (számítás) - kell igazolni a területrendezési terv(ek) és a településszerkezeti terv összhangját.

A településrendezési eszközök tartalmának és formájának maradéktalanul meg kell felelnie az Étv., az Eljr. és az OTÉK követelményeinek.

A tervezési munka szakmai szabályait elsősorban az Étv. 8.§ (1) bekezdése, a 9/B-13.§-a, az Eljr. 9-17 § valamint az OTÉK 3. és 4. §-a rögzíti, amelyek vonatkoznak a megfelelő és aktualizált alaptérképre, a tervi ábrázolás mélységére, részletességére, a jóváhagyandó és alátámasztó munkarészek tartalmára és szerkesztésére.

Az Étv. 16.§-a rendelkezik a településtervezésre vonatkozóan. Településtervezési tevékenységnek minősül a településrendezési eszköz elkészítése. A településrendezési tervet – az építésügyi és az építésüggyel összefüggő szakmagyakorlási tevékenységről szóló 266/2013.(VII.11.) Korm. rendeletben (továbbiakban: Kr.) foglaltaknak megfelelően – arra **jogosult településtervező** készítheti. Felhívom figyelmét, hogy a Kr. 14.§ (5) bekezdése szerint a településrendezési tervezési tevékenység során létrejött dokumentáció aláíró lapja tartalmazza a feladat elvégzésében részt vett összes tervező nevét, szakképzettségét, szakmai címét, névjegyzéki jelölését és legalább egy eredeti példányon – a tervező saját kezű aláírását. A településrendezési eszköz tervlapja tartalmazza a településtervező és a szakági településtervezők nevét és névjegyzéki jelölését.

Külön felhívom figyelmet az alábbiakra:

- Az OTÉK 3. § (3) bekezdése szerint a településszerkezeti terv kötelező alátámasztó szakági munkarésze:
 1. a tájrendezési,
 2. a környezetalakítási (a külön jogszabály szerinti környezeti értékelésnek is megfelelő tartalommal),
 3. a közlekedési (az országos közutak és a helyi fő- és gyűjtőutak hálózata, csomópontjai és keresztmetszetei),
 4. a közművesítési (víz, szennyvíz, csapadékvíz, energia), és
 5. a hírközlési (távközlés, műsorszórás), javaslat,
 6. a **területrendezési terv(ek) és a településszerkezeti terv összhangját igazoló térkép és leírás (számítás).**

Az OTÉK 4. § (5) bekezdése szerint a szabályozási terv kötelező alátámasztó szakági munkarészei, amennyiben azok a településszerkezeti tervvel együtt készülnek, megegyeznek a településszerkezeti terv alátámasztó munkarészeivel, a településszerkezeti tervet követően készülők esetében a 3. § (3) bekezdése szerinti munkarészek közül csak az eltelt időszakra és a terv által megkövetelt részletettségére figyelemmel szükséges alátámasztó munkarészek.

- A kulturális örökség védelméről szóló 2001. évi LXIV. törvény 85/A.§ (1) bekezdés szerint örökségvédelmi hatástanulmányt kell készíteni a település fejlesztési koncepciójának kidolgozása során. Amennyiben a fejlesztési koncepció készítésekor nem készült, vagy a rendezés alá vont területre nincs örökségvédelmi hatástanulmány, vagy van, de az tíz évnél régebbi, akkor azt a rendezés alá vont területre el kell készíteni. Nem kell örökségvédelmi hatástanulmányt készíteni, ha az Étv. 8. § (2) bekezdése szerinti véleményezési eljárásban az illetékes államigazgatási szerv véleménye szerint a rendezés alá vont terület örökségvédelmi szempontból nem érintett.
- Az egyes tervek, illetve programok környezeti vizsgálatáról szóló 2/2005. (I. 11.) Korm. rendelet 1.§ (2) bekezdése szerint a település egészére készülő településszerkezeti terv, helyi építési szabályzat és szabályozási terv esetében a környezeti vizsgálat [Kvt. 43. § (6) bekezdés] lefolytatása mindig kötelező. Az 1. § (3) bekezdése szerint a várható környezeti hatások jelentőségének eseti meghatározása alapján dönthető el a környezeti vizsgálat szükségessége [Kvt. 43. § (5) bekezdés b) pontja].
- A településrendezési és az építészeti-műszaki tervtanácsokról szóló 252/2006.(XII.7.) Korm. rendelet 8.§ (2) bekezdése tartalmazza, hogy a települési önkormányzat polgármestere vagy a településrendezési eszközök tervezője településrendezési tervtanácsí véleményt kérhet a készülő

településrendezési eszközről a településrendezési eljárás közbeni véleményezési szakaszát megelőzően.

- Az Étv. 7. § (2) bekezdés értelmében a településrendezés során biztosítani kell a területek közérdeknek megfelelő felhasználását a jogos magánérdekekre tekintettel. Ennek során figyelembe kell venni
 - a népesség demográfiai változását, lakásszükségletét,
 - a népesség fizikai, szellemi és lelki igényeit, különös tekintettel a családok, a fiatalok, az idősek, a fogyatékos személyek igényeire, az oktatás, a kultúra, a sport, a szabadidő és az üdülés, valamint a civil szervezetek, egyházi jogi személyek működési feltételeinek lehetőségeire,
 - a helyi népesség identitásának erősítését, kulturális örökségük sokféleségének és gazdagságának megőrzését,
 - a népesség megélhetését biztosító gazdasági érdekeket, a munkahelyek megőrzésének és új munkahelyek teremtésének érdekeit, a mező- és erdőgazdaság, a közlekedés, a posta és a hírközlés, a közüzemi ellátás, különösképpen az energia- és vízellátás, a hulladékkezelés, a szennyvízelhelyezés és -kezelés, valamint a nyersanyaglelőhelyek biztosítását,
 - a helyi társadalmi-gazdasági és infrastrukturális egyenlőtlenségek csökkentését, az integráció elmélyítését,
 - a közlekedési kényszer csökkentését és a megfelelő színvonalú közlekedés kialakítását,
 - az egészséges lakó- és munkakörülmények, a népesség biztonságának általános követelményeit,
 - a megőrzésre érdemes történeti vagy településképi jelentőségű településrészek és az építészeti és régészeti örökség védelmét, felújítását és továbbfejlesztését, valamint az értékes építmény és tájrészlet látványát (rálátás), továbbá az ingatlanról feltáruuló kilátás védelmét, annak mértékéig, hogy az az érintett telkek szabályos beépítését ne akadályozza,
 - a környezet-, a természet- és a tájvédelem szempontjait,
 - a tájhasználat, a tájszerkezet és a tájkép formálásának összehangolt érdekeit, különös tekintettel a víz, a levegő, a talaj, a klíma és az élővilág védelmére,
 - a területtel és a termőfölddel való takarékos gazdálkodást,
 - az arra alkalmas természeti adottságok gyógyászati hasznosításának elősegítését és védelmét,
 - a honvédelem, a nemzetbiztonság és a katasztrófavédelem érdekeit,
 - az ásványvagyon-gazdálkodás érdekeit,
 - az infrastrukturális erőforrások optimális kihasználását, valamint
 - a zöldfelület-, környezet- és természetkímélő fejlesztések támogatását.
- Az Étv. 7.§ (3) bekezdés b) pontja szerint újonnan beépítésre szánt területek kijelölésével egyidejűleg a település közigazgatási területének biológiai aktivitás értéke az átminősítés előtti aktivitás értékhez képest nem csökkenhet. A területek biológiai aktivitás értékét az erről szóló 9/2007 (IV.3.) ÖTM rendelet szerint kell számítani. A biológiai aktivitás érték számítását az alátámasztó munkarészben kérjük dokumentálni.
- Az Étv. 7. § (3) bekezdés c) pontja alapján a települések beépítésre szánt területeinek összességét - ott, ahol az fizikailag lehetséges - beépítésre nem szánt területekből álló gyűrűvel kell körülvenni, a települések összenövésének elkerülése érdekében.
- Az Étv. 7. § (3) bekezdés d) pontja alapján a termőföld igénybevételével járó, újonnan beépítésre szánt területek kijelölésénél elsősorban a termőföld védelméről szóló törvényben meghatározott átlagosnál gyengébb minőségű termőföld-területek jelölhetők ki.
Az Étv. 7. § (3) bekezdés e) pontja alapján a települések beépítésre szánt területe csak olyan területfelhasználás céljára növelhető, amilyen célra a település már beépítésre kijelölt területén belül nincs megfelelő terület.
- Felhívom a figyelmet az OTÉK II.-III. fejezetében meghatározott követelmények betartására. Amennyiben a terv készítésekor az OTÉK-ban meghatározott határértéknél megengedőbb értékeket kívánnak alkalmazni, azt a záró véleményezési eljárásra benyújtandó anyagban külön kell jelezni, hogy az eltérő megoldáshoz történő hozzájárulás teljes körűen elbírálható legyen. Az eltérés feltételeit az OTÉK 111. §-a tartalmazza.

- A helyi építési szabályzat módosításának összeállításakor törekedni kell a jogalkalmazás folyamatosságának zökkenőmentes biztosítására, a jogalkotás elveinek betartására, a jogszabályi felhatalmazást nélkülöző rendelkezések mellőzésére. Az alkalmazott jogszabályi hivatkozást a szabályrendelet függelékében célszerű szerepeltetni, hogy változásuk miatt a helyi rendeletet ne kelljen módosítani.
- Felhívom a figyelmet, hogy a HÉSZ-t módosító önkormányzati rendeletet a jogszabályszerkesztésről szóló 61/2009. (XII.14.) IRM rendeletben, illetve a jogalkotásról szóló 2010. évi CXXX. törvényben foglaltak szerint kell megalkotni.

A véleményvezési eljárás:

A településrendezési tervek jogszerűségét és szakmai megalapozottságát jogszabály által kötelezővé tett egyeztetési eljárás biztosítja (Eljr. 32-43. §).

A szakmai egyeztetési eljárás a következő fontosabb szakaszokból áll:

- Eljr. 37. § (1) bekezdése: "A teljes eljárás az előzetes tájékoztatási szakasz kezdeményezésével indul, a településrendezési eszköz kidolgozása előtt."
- Eljr. 37. § (2) bekezdése szerint az előzetes tájékoztatási szakaszt a polgármester kezdeményezi, amelyben az előzetes tájékoztatót megküldi a partnerségi egyeztetés szerint az eljárásban érintett partnereknek, az Eljr. 9. mellékletben meghatározott államigazgatási szerveknek, és településszerkezeti terv készítése vagy módosítása esetében az érintett területi, települési és megyei önkormányzatnak.
- Eljr. 37. § (4) bekezdése szerint a tájékoztatási szakaszban, az előzetes tájékoztató átvételétől számított 21 napon belül, az abban foglalt elhatározással, és a rendezés alá vont területtel kapcsolatban:
 - a partner a partnerségi egyeztetésben rögzített szabályok szerint javaslatokat, észrevételeket tesz, véleményt nyilvánít;
 - az államigazgatási szerv: ismerteti a hatáskörébe tartozó kérdésekben a jogszabályon alapuló az adott területre vonatkozó követelményeit és a településrendezési eszköz tartalmi követelményeivel kapcsolatos elvárásait, az adott területet érintő ágazati elhatározásokat, nyilatkozik arról, hogy az eljárás további szakaszaiban részt kíván-e venni, teljesíti a 9. melléklet szerinti előzetes adatszolgáltatási kötelezettségét, és felhasználásra biztosítja a rendezési feladat ellátásához szükséges adatokat;
 - az érintett területi, települési önkormányzat tájékoztatást ad a vonatkozó hatályos területrendezési tervekről, a települési önkormányzat a rendezést befolyásoló terveiről.

Az egyeztetésben érintettek nyilatkoznak arról, hogy a véleményvezési dokumentációt elektronikus adathordozón vagy papír formátumban kérik. Annak az érintettnek, aki nem nyilatkozik arról, hogy papírdokumentációt kér, az eljárás további szakaszában a véleményvezetésre bocsátott dokumentáció elektronikus adathordozón megküldhető.

Az az eljárásban érintett, aki az előzetes tájékoztatási szakaszban az Eljr. 37.§ (1)-(6) bekezdésnek megfelelően megküldött tájékoztatóhoz határidőn belül nem ad véleményt, nem tesz észrevételt, vagy nyilatkozik arról, hogy az eljárásban nem kíván részt venni, az eljárás további szakaszaiban nem kell értesíteni.

- Az Eljr. 38.§ (1) bekezdése alapján a településrendezési eszközök elkészült tervezetét az elfogadás előtt véleményeztetni kell, melyet **véleményvezési szakasznak** neveznek.
- Eljr. 38. § (2)-(4) bekezdése szerint a véleményvezési szakaszt a polgármester kezdeményezi. A polgármester az elkészült tervezetét véleményezteti:
 - a partnerekkel, a partnerségi egyeztetésben rögzítettek szerint,
 - az eljárásban való részvételi szándékáról nyilatkozó államigazgatási szervevel,
 - településszerkezeti terv esetén a tájékoztatást adó érintett területi, települési önkormányzattal, továbbá

A véleménynek tartalmaznia kell:

- az államigazgatási szerv esetében a feladat- és hatáskörébe tartozó követelmények megállapítását.

- a területi önkormányzat esetében a megyei területrendezési terveknek való megfelelés megállapítását, továbbá
 - a települési önkormányzat esetében a közigazgatási területét érintő infrastrukturális kapcsolatokra, valamint egyéb környezeti hatásokra vonatkozó észrevételeket.
- Elj. 38. § (5) bekezdése szerint a vélemény kifogást emelő megállapításait jogszabályi hivatkozással vagy részletes szakmai indokolással kell igazolni.
 - Az Elj. 39. § (1)-(3) bekezdése alapján véleményeltérés esetén a polgármester egyeztetést kezdeményezhet, amelyről jegyzőkönyvet kell készíteni. A véleményezést követően a beérkezett véleményeket - egyeztetés esetén a jegyzőkönyvet is - ismertetni kell a képviselő-testülettel, amelyek elfogadásáról vagy el nem fogadásáról a képviselő-testület dönt. A vélemény, észrevétel el nem fogadása esetén a döntést indokolnia kell. A véleményezési szakasz lezárul a képviselő-testületi döntés dokumentálásával és közzétételével.
 - Az Elj. 40. § (1) bekezdése rendelkezik a polgármester, a véleményezési szakasz lezárását követően a településrendezési eszköz tervezetét, az eljárás során beérkezett valamennyi vélemény és a véleményezési szakaszban keletkezett egyéb dokumentum egy példányát, továbbá azok másolati példányát elektronikus adathordozón megküldi végső szakmai véleményezésre az állami főépítési hatáskörében eljáró megyei kormányhivatalnak. Ezt az eljárási szakaszt végső szakmai véleményezési szakaszak nevezzük.
 - Az Elj. 40. § (2)-(3) bekezdés szerint az állami főépítési hatáskörében eljáró megyei kormányhivatal a beérkezett dokumentumokat átanulmányozza, és a beérkezésétől számított 21 napon belül megküldi a polgármesternek a településrendezési eszközzel kapcsolatos záró szakmai véleményét a településrendezési eszköz elfogadásához, amennyiben valamennyi dokumentum hiánytalanul megküldésre került és véleményeltérés nem áll fenn.
Amennyiben az ágazati és az érintett területi, települési önkormányzati vélemények még fennmaradt kérdései tisztázására szorulnak az állami főépítési hatáskörében eljáró megyei kormányhivatal a beérkezésétől számított 15 napon belül egyeztető tárgyalást kezdeményez. Az Elj. 40. § (4) bekezdése szerint az állami főépítési hatáskörében eljáró megyei kormányhivatal az egyeztető tárgyalásra a hely és az időpont megjelölésével a tárgyalás előtt legalább 8 nappal elektronikus úton meghívja a polgármestert, valamint a véleményezési szakaszban véleményt adó valamennyi államigazgatási szervet, valamint a településszerkezeti terv esetében az érintett területi, települési önkormányzat képviselőjét.
 - Az Elj. 40. § (5)-(7) bekezdései szerint az egyeztető tárgyalásról jegyzőkönyv készül, amely tartalmazza a felmerült valamennyi véleményeltéréssel kapcsolatos döntést, és a településrendezési eszköz elfogadására alkalmassá tételéhez szükséges feltételeket. Az állami főépítési hatáskörében eljáró megyei kormányhivatal a jegyzőkönyvet és a záró szakmai véleményét az egyeztetést követően 8 napon belül megküldi a polgármesternek, a településrendezési eszköz elfogadásához. Amennyiben az egyeztető tárgyalás eredményeként a településrendezési eszköz jelentős átdolgozása szükséges, a polgármester az átdolgozást követően a településrendezési eszköz tervezetét ismételtben benyújtja az állami főépítési hatáskörében eljáró megyei kormányhivatalnak, aki ezt követően az Elj. 40. § (2)-(3) bekezdései szerint szakmai záró véleményt ad.
 - Az Elj. 43. §-a szabályozza a településrendezési eszköz elfogadási és hatálybaléptetési szakaszát, mely alapján legkorábban, - a teljes eljárás esetén - a településrendezési eszköz közzétételét követő 15. napon, de leghamarabb az elfogadástól számított 30. napon lép hatályba. Településrendezési eszköz közzététele: a polgármester a településrendezési eszközt - az elfogadásáról szóló jegyzőkönyvvel együtt - a képviselő-testületi döntést követő 15 napon belül megküldi az állami főépítési hatáskörében eljáró megyei kormányhivatalnak és az eljárásban részt vevő összes államigazgatási szervnek, vagy az elektronikus úton hitelesített dokumentumok elérését biztosítva 15 napon belül értesíti az állami főépítési hatáskörében eljáró megyei kormányhivatalt és az eljárásban részt vevő összes államigazgatási szervet annak elérési lehetőségéről.
 - Az Elj. 43. § (3) bekezdése értelmében amennyiben az állami főépítési hatáskörében eljáró megyei kormányhivatal vagy az eljárásban részt vevő államigazgatási szerv jogszabályi ütközést észlel, haladéktalanul kezdeményezi a megyei kormányhivatalnál - a polgármester egyidejű tájékoztatása mellett - a településrendezési döntés jogszerűségével kapcsolatos törvényességi felügyeleti eljárást

lefolytatását.

Az Eljr. 43. § (4) bekezdése szerint a **polgármester gondoskodik a településrendezési eszköz** Étv. 8. § (4) bekezdése szerinti **nyilvánosságáról**; amennyiben ennek az információtechnológiai feltételei fennállnak, a településrendezési eszközöknek az önkormányzat honlapján való közzétételéről, valamint az egyes ingatlanokkal kapcsolatos településrendezési követelményekről adandó tájékoztatásról.

Eljr. 32.§ (3) bekezdése: Településrendezési eszköz készítése és módosítása során – az Eljr 32.§ (4)-(6) bekezdésben meghatározott esetek kivételével - teljes eljárást kell lefolytatni.

A főépítési tevékenységről szóló 190/2009.(IX.15.) Korm. rendelet 7.§ h) pontja szerint az állami főépítési hatáskörében eljáró megyei kormányhivatal ellátja a településfejlesztési koncepcióról, az integrált településfejlesztési stratégiáról és az Eljr. meghatározott szakmai feladatokat.

Felhívom továbbá a figyelmet, hogy az Építésügy Dokumentációs és Információs Központról, valamint az Országos Építésügyi Nyilvántartásról szóló 313/2012. (XI. 8.) Korm. rendelet 4. § (1) bekezdés e) pontja alapján a településrendezési eszközöket, a rendeletet vagy határozatot és terv-mellékletet az önkormányzat döntését követő 30 napon belül a jegyző köteles a (2) bekezdés szerint a Dokumentációs Központ részére ingyenesen átadni, illetve megküldeni.

Előzetes tájékoztatási szakaszban megadott véleményemet az Eljr. 37.§ (2) bekezdés b) pontja alapján adtam ki, melyet másolatban **javaslom megküldeni a tervezőnek**, hogy a feladatok egyeztetett értelmezése is elősegítse az eredményes tervekészítést.

Irodám felé – a kormányrendeletben előírt – a véleményezéshez az előírásoknak megfelelően hitelesített – szabályozási terv esetében a jellemző vízszintes, magassági és egyéb adatokat is tartalmazó – aktualizált alaptérképen kidolgozott, eredeti méretarányú terveket és dokumentációt (másolatli technikával nem kicsinyített,) papíralapon és digitális adathordozón is (*.pdf formátumban) kérem benyújtani.

Az elkészült tervek véleményezési eljárásában részt kívánok venni, igény esetén szakmai konzultációval is segítem munkájukat.

Székesfehérvár, 2016. július 8.

Tisztelettel:

Dr. Simon László
kormány megbízott
nevében és megbízásából


Fakász Tamás
állami főépítész





FEJÉR MEGYEI KORMÁNYHIVATAL

Iktatószám: FE 09 483-2 016 Tárgy: Felesút településrendezési eszközeinek
Ügyintéző: Székely Nóra módosítása 5 ponton
- környezeti értékelés szükségessége -
Telefon: 22 512-250 Hivatkozási szám: F/75-42 2016.

Felesút Község Önkormányzat
Mészáros Lőrinc polgármester
FELCSÚT
Fő utca 75.
8086

2016. június 22. 11:00

Tisztelt Polgármester Úr!

Felesút község 5 ponton módosítandó településrendezési eszközével kapcsolatos tájékoztatót áttekintettük, arról az épített környezet védelme vonatkozásában az alábbiakról tájékoztatom.

Az egyes tervek, illetve programok környezeti vizsgálatáról szóló 2/2005. (I. 11.) Korm. rendelet (továbbiakban: rendelet) 1.§ (3) bekezdése szerint a várható környezeti hatásuk jelentőségének eseti meghatározása alapján dönthető el a környezeti vizsgálat szükségessége [Kvt. 43. § (5) bekezdés b) pontja] a település egy részére készülő szabályozási tervnél, illetve helyi építési szabályzat módosításánál. A környezeti vizsgálat lefolytatásában Irodánk a fenti rendelet 4.§ (2) bekezdése alapján vesz részt.

Módosítási pontok:


- 1. sz. terület:** Külsőterületi 0250/5 hrsz-ú terület „Év” területből „Má” területbe („Má-3” övezet) történő átsorolása;
- 2. sz. terület:** Szári utca folytatásában, annak meghosszabbításában lévő 0278/27, 0278/29, 0278/30 és 0278/31- hrsz-ú területek jelenlegi „Kmü” területből „Gksz” területbe sorolása.
- 3. sz. terület:** lévő 0278/21, 0278/22, 0278/24, 0378/33 hrsz-ú jelenleg Má-3 övezeti besorolású területből beépítésre szánt lakó- vagy gazdasági övezetbe.
- 4. sz. terület:** A belterület északi határától (Puskás Ferenc Labdarugó Akadémia területi bővítésétől) a közigazgatási határig terjedő területrészt (0228/13 hrsz.) átminősítése (és belterületbe vonásának javaslata) a jelenlegi (általános mezőgazdasági (Má-1) övezeti besorolású területből beépítésre szánt Gksz területbe, ezzel egy időben a 0228/28-34 hrsz-ú „Ks” különleges sport terület „visszaminősítése” beépítésre nem szánt „Má-1” övezetbe.
- 5. sz. terület:** 811. sz. út - 8126 j. út csomópontjának tervezett átépítése miatt szükséges szabályozás módosítása.


Tekintettel arra, hogy a módosítás több, kis területre koncentrálódik és a beavatkozás mértéke az épített környezetre jelentős hatással nincsen a környezeti vizsgálat lefolytatását nem tartom szükségesnek.

Székesfehérvár, 2016. július 5.

Tisztelettel:

Dr. Simon László
kormány megbízott
nevében és megbízásából


Fakász Tamás
állami főépítész





Fejér Megyei Kormányhivatal


Ügyiratszám: FE/UT/NS/A/486/3/2016.
(Állásában, kérjük hivatkozzon ügyiratszámunkra!)

Ügyintéző: Polányiné Csányi Ágnes
Telefon: 22/513-857

Tárgy: Felcsút településrendezési eszközök
módosítása; tájékoztatás
Hivatkozási szám: F/75-41/2016

Mészáros Lőrinc
Felcsút Község Polgármestere

8086 Felcsút, Fő utca 75.



Tisztelt Polgármester Úr!

2016. június 21.-én kelt, hivatkozott számú levelében előzetes állásfoglalásomat kérte Felcsút településrendezési eszközök módosításához.

Levelére válaszul tájékoztatom, hogy előzetes ügyi véleményemet megküldtem a Fejér Megyei Kormányhivatal Építésügyi, Hatósági, Oktatási és Törvényességi Felügyeleti Főosztály Építésügyi Osztálynak.

A településrendezési eszközök egyeztetési eljárásában a kormányhivatalon belüli szakterületek vizsgálatának eredményét egységes szerkezetben az állami főépítész, mint ügygazda fogja megküldeni Önöknek.

Székesfehérvár, 2016. június 27.



Dr. Simon László
kormány megbízott
nevében és megbízásából

Virág Gábor
osztályvezető

Kapják:

- Címzett
- FMKH Építésügyi, Hatósági, Oktatási és Törvényességi Felügyeleti Főosztály Építésügyi O. e-mail
- Irattár

8000 Székesfehérvár, Szent István tér 9. Tel: 22/526-900, Fax: 22/526-905, e-mail: hivatal@fejervk.gov.hu
Fejér Megyei Kormányhivatal Műszaki Engedélyezési és Fogyasztóvédelmi Főosztály
Ügyi Osztály

Ügyintézés helye: 8000. Székesfehérvár Sárkeresztúri út 12. Telefon: +36 22 513-850; Fax: +36 22/311-512,
e-mail: ut-fejervk@nkh.gov.hu

Ügyi elfogadás: hétfőtől-szerdáig: 8⁰⁰ - 12⁰⁰; 13⁰⁰ - 15⁰⁰; péntek: 8⁰⁰ - 12⁰⁰



Duna-Ipoly Nemzeti Park Igazgatóság
2509 Esztergom, Strázsa-hegy 1525 Budapest, Pf. 86.
Ügyfélfogadás: 1121 Budapest, Költő utca 21.
Tel.: 1/391-4610 Fax: 1/200-1168
E-mail: dinpi@dinpi.hu www.dinpi.hu

Kérjük, válaszában hivatkozzon ügyiratszámunkra!

Üi.sz.: 695/4/2016.
Ü.int.: Vrabély Panni
Tárgy: Felcsút településrendezési eszközeinek
módosítása – előzetes véleménykérés
Hiv.sz.: F/75-45/2016.
Melléklet: átnézeti térkép

**Mészáros Lőrinc úr,
polgármester**

**Felcsút Község Önkormányzata
Polgármesteri Hivatal**

Felcsút
Fő u. 75.
8086

Tisztelt Polgármester Úr!

Felcsút településrendezési eszközeinek módosításával kapcsolatban tájékoztatjuk a Tisztelt Polgármesteri Hivatalt, hogy Igazgatóságunk táj- és természetvédelmi szempontból a véleményezési eljárásban **részt kíván venni**.

A megkereséshez mellékelt tájékoztató anyagban bemutatott, 1, 2, 3. és 5. számmal jelzett módosítással érintett területeken javasolt változtatások országos jelentőségű védett, vagy védelemre tervezett természeti területet, európai közösségi jelentőségű természetvédelmi rendeltetésű területet (Natura 2000 területet), országos ökológiai hálózat övezetét nem érintenek, illetve egyéb táj- és természetvédelmi szempontból jelentős területet nem érintenek, a tervezett módosítások ellen táj- és természetvédelmi szempontból előzetesen kifogást nem emelünk.

A 4. számmal jelölt gazdasági terület bővítés területe az Országos Területrendezési Tervről szóló 2003. évi XXVI. törvényben (a továbbiakban: OTvT.) és Fejér Megye Közgyűlésének Fejér Megye Területrendezési Tervéről szóló 1/2009. (II. 13.) K. R. Sz. rendeletében meghatározott országos ökológiai hálózat övezetének ökológiai folyosó övezetébe tartozik. Az ökológiai hálózat a természetvédelmi szempontból jelentősebb természetközeli állapotokat tükröző területeket köti össze és a területek között a fennmaradásukhoz szükséges ökológiai kapcsolatokat biztosítja. Az OTvT 13. § (1) bekezdése értelmében „az országos ökológiai hálózat övezetében csak olyan kiemelt térségi és megyei területfelhasználási kategória, illetve övezet jelölhető ki, amely az ökológiai hálózat természetes és természetközeli élőhelyeit és azok kapcsolatait nem veszélyezteti”. Az országos ökológiai hálózat övezetének ökológiai folyosó besorolású övezetére vonatkozó szabályokat az OTvT 18. § tartalmazza. A 18.§ (1)-(2) bek. alapján ökológiai folyosó övezetében beépítésre szánt terület nem jelölhető ki, kivéve, ha a) a települési területet az ökológiai folyosó körülzárja, és b) a kijelölést más jogszabály nem tiltja. Az előbbi kivételek együttes fennállása esetén, a beépítésre szánt terület a külön jogszabály szerinti területrendezési hatósági eljárás alapján jelölhető ki. Az eljárás során vizsgálni kell, hogy biztosított-e a magterület, a magterület és az

ökológiai folyosó természetes és természetközeli élőhelyeinek fennmaradása, valamint az ökológiai kapcsolatok zavartalan működése. Az OTRT 12/A. § (4) bekezdése szerint a településrendezési eszközök készítésénél a hatályos kiemelt térségi és megyei területrendezési terv térségi övezeteinek lehatárolásához képest a térségi övezetek területének a település közigazgatási területére eső része legfeljebb +/-5%-kal változhat.

A 4. számú tervezési terület (a Gksz terület tervezett kibővítése) korábban is érintett volt már egy, a településrendezési eszközök módosítására irányuló másik eljárásban (hiv.sz.:F/575/2015). Akkor a módosítást bemutató véleményezési dokumentáció részeként a területre botanikai felmérés is készült. A felmérés eredményeképpen született szakvéleményben megállapítást nyert, hogy a vizsgált területen (amely a 0228/13-17 hrsz-ú földrészleteket foglalta magában) az üde/nedves gyepek, ezen belül is különösen az északi részen található alföldi mocsárrét (a 0228/17-18 hrsz) megóvása indokolt.

Mindezeket figyelembe véve megfontolandó, hogy a 0228/17-18 hrsz-ú ingatlanok területét beépítés lehetőleg ne érintse, ott a természetes növényzet megőrzendő. A fennmaradó területen a gazdasági terület bővítésével szemben előzetesen nem emelünk kifogást, kérjük azonban, hogy a Váli-víz és a mocsárrét felőli telekhatáron védőzöldsáv kerüljön kiszabályozásra, ahol a természetes növényzet szintén fenntartandó. Az országos ökológiai hálózat bővítési területet érintő pontosításának, illetve a korábban pontosított rész (0228/28-34 hrsz) „visszaminősítésének” természetvédelmi szempontból akadályát nem látjuk.

Jelezni szeretnénk, hogy a településfejlesztési koncepcióról, az integrált településfejlesztési stratégiáról és a településrendezési eszközökről, valamint egyes településrendezési sajátos jogintézményekről szóló 314/2012. (XI. 8.) Korm. r. 43.§ (2) bekezdése értelmében a jóváhagyott településrendezési terv példányát annak idején nem kaptuk meg, kérjük ennek utólagos megküldését.

Ugyancsak szeretnénk felhívni a figyelmet, hogy a telekhatárok, a helyrajzi számok a megküldött tájékoztatóban foglaltakhoz képest időközben változtak, a véleményezési anyagban már a jelenleg hatályos ingatlan-nyilvántartásnak megfelelő alaptérképet illetve adatokat kérjük szerepeltetni.

A 4. számú módosítással összefüggésben, annak fentiek szerinti természetvédelmi érintettsége okán szükségesnek tartjuk környezeti vizsgálat készítését. Az egyes tervek, illetve programok környezeti vizsgálatáról szóló 2/2005. (I.11.) Korm. rendelet 4. számú melléklete tartalmazza a környezeti értékelés általános tartalmi követelményeit. Az ezen melléklet szerint kidolgozandó környezeti értékelést értelemszerűen a településrendezési eszközök módosításának jellegéhez, volumenéhez, illetve a terület adottságaihoz, a tervezés léptékéhez igazítva kell készíteni. Táj- és természetvédelmi szempontból mindenképp fontosnak tartjuk a környezeti értékelés során részletezni a terület jelenlegi táji és természeti adottságait, a tervezett módosítások arra gyakorolt hatását, illetve a településrendezési eszközök módosításával megteremtődő új területfelhasználás becsülhető átalakító hatásait, valamint a káros hatások elkerülése érdekében a tervekben meghatározott előírásokat, korlátozásokat, a természeti és tájképi értékek hosszú távú megőrizhetősége érdekében tett intézkedéseket.

A település területét érintően a különböző természetvédelmi kijelölés alá tartozó területek határvonalait ábrázoló átnézeti térképét levelünkhöz mellékelve - igény szerint digitálisan is megküldjük.

Kérjük a készülő településrendezési terven a különböző kijelölések határát feltüntetni szíveskedjenek.

Kérjük, hogy a majdan kidolgozásra kerülő véleményezési dokumentációból legalább a rajzi munkarészeket (szabályozási és településszerkezeti tervlap) papírfórmátumban is szíveskedjenek majd Igazgatóságunk számára megküldeni.

Adatszolgáltatásunkat és állásfoglalásunkat a településfejlesztési koncepcióról, az integrált településfejlesztési stratégiáról és a településrendezési eszközökről, valamint egyes településrendezési sajátos jogintézményekről szóló 314/2012. (XI. 8.) Korm. r. 37. § (4) bc) pontja illetve 9. sz. melléklete, valamint a környezetvédelmi és természetvédelmi hatósági és igazgatási feladatokat ellátó szervek kijelöléséről szóló 71/2015. (III. 30.) Korm. rendelet 37. § d) pontja alapján, míg a környezeti vizsgálat tematikájára vonatkozó véleményünket az egyes tervek, illetve programok környezeti vizsgálatáról szóló 2/2005. (I. 11.) Korm.r. 7. § (1) bekezdése alapján adtuk meg.

Budapest, 2016. július 12.

Üdvözlettel:








Füri András
igazgató megbízásából

dr. Kézdy Pál
szakmai igazgatóhelyettes

Kapják: Címzett („HKP” PHFELCSUT)
Iráttár



1:30 000

- Jeimagyarázat**
-  településhatár
 -  ökológiai határvonal 2014
 - TÍPUS**
 -  magterület
 -  ökológiai folyosó
 -  puffterület





Közép-dunántúli Vízügyi Igazgatóság
FEJÉR MEGYEI SZAKASZMÉRNÖKSÉGE

8000 Székesfehérvár, Balatoni út 6.
Levélcím: 8002 Székesfehérvár, Pf. 281
MÁK 10029008-01712041

Tel./Fax: (22) 271-273 * E-mail: fejerm.szakasztern@kdtvizig.hu

Mészáros Lőrinc úr részére!
polgármester

Felcsút Község Önkormányzata

Felcsút
Fő utca 75.

8086

Tárgy: Felcsút településrendezési eszközök
módosításához előzetes tájékoztatás

Iktatószám: FM-0040-0003/2016.

Hiv. szám.: F/75-66/2016.

Ügyintéző: Lendvaine Répási Rita

Tel.: (22) 271-273

E-mail: lendvaine@kdtvizig.hu

ÉRKEZETT 2016 JÚN 29.
M.L.L. :
F/75-66/2016

Tisztelt Polgármester Úr!

Felcsút településrendezési eszközök módosításához megküldött véleményezési dokumentációt áttekintettük, állásfoglalásunk az alábbi:

- Felcsút község közigazgatási területét vízbázisok, távlati vízbázisok és ivóvízellátást szolgáló létesítmények védelmére meghatározott védőterület, védőidom nem érinti. A tervezett módosítás a felszíni és felszín alatti vízhasználatokra nincs hatással, a vízkészlet gazdálkodást sem mennyiségileg, sem minőségileg nem befolyásolja.
- Vízrendezési szempontból módosítások egy része határolja a Magyar Állam tulajdonában, a Közép-dunántúli Vízügyi Igazgatóság vagyongazdálkodásában lévő vízfolyásokat. Felhívom a figyelmét, hogy a Váli-víz és a Sósi-ér jelenlegi kiépítettsége a külterületekre vonatkozó előírásoknak felel meg, ezt a módosítások során figyelembe kell venni.

A fentiek figyelembe vételével egyébként a tervezett módosítás ellen vízkészlet gazdálkodási, vízrendezési szempontból kifogást nem emelünk.

Székesfehérvár, 2016. június 27.

Tisztelettel:



Kiss Jenő
szakaszmernökség vezető

Kapják: Címzett
B/5 II. felügyelőség ügykövetésben
Előadó
Irártár



Fejér Megyei
Katasztrófavédelmi Igazgatóság
Igazgató-helyettesi Szervezet
Katasztrófavédelmi Hatósági Szolgálat

H-8000 Székesfehérvár, Szt. Flórián krt.2. 8050 Székesfehérvár, Pf.: 947
Tel: (06-22) 512-150 Fax: (06-22) 512-168 E-mail: fejer.mki@katved.gov.hu



Szám: 35700/9479-1 /2016. ált.

Tárgy: Felcsút község településrendezési
eszközeinek módosítása- előzetes
tájékoztatási szakasz

Hiv. szám: F/75-46/2016

Ügyintéző: Kerekesné Hári Judit
Telefon: 22/514-318 70/443-9349

Felcsút Község Polgármestere
8086 Felcsút, Fő u. 75.

Tisztelt Polgármester Úr!

ERKEZETI 2016 JGL 4	db
7/75-46/2016	MELL:
Ol.	21

Hivatkozott számú levelében kérte a Fejér Megyei Katasztrófavédelmi Igazgatóság véleményét Felcsút község településrendezési eszközeinek módosításával kapcsolatban, a településfejlesztési koncepcióról, az integrált településfejlesztési stratégiáról és a településrendezési eszközökről, valamint egyes településrendezési sajátos jogintézményekről szóló 314/2012. (XI. 8.) Korm. rendelet (a továbbiakban: Rendelet) 36. §-a szerinti teljes eljárásban.

A rendezés alá vont területek:

1. Felcsút 0250/5 hrsz-ú ingatlan
2. Felcsút 0278/21, 0278/22, 0278/24, 0278/33 hrsz-ú ingatlanok
3. Felcsút 0228/13, 0228/28-34 hrsz-ú ingatlanok
4. A 811. sz. út -8123. j út csomópontjának átépítése

A Rendelet 37. (4) bekezdés b) pontja és 9. melléklete alapján tárgyi ügyben az alábbi vízügyi és vízvédelmi szempontú véleményt adjuk:

Vizellátás vonatkozásában:

Az ivóvízellátás létesítményeinél a vizek hasznosítását, védelmét és kártételeinek elhárítását szolgáló tevékenységekre és létesítményekre vonatkozó általános szabályokról szóló 147/2010. (IV. 29.) Korm. rendelet előírásait, valamint a vízbázisok, a távlati vízbázisok, valamint az ivóvízellátást szolgáló vízellétesítmények védelméről szóló 123/1997. (VII. 18.) Korm. rendeletben előírt védőtávolságokat be kell tartani és az előírt védelemről gondoskodni kell.

Kutat létesíteni csak engedéllyel lehet. A háztartási célú talajvíz és parti szűrészű kutakat 500 m³/év vízfelhasználásig a helyi jegyző engedélyezi, egyéb kutak vízjogi engedély kötelesek. Erről a vízgazdálkodási hatósági jogkör gyakorlásáról szóló 72/1996. (V.22.) Korm. rendelet rendelkezik.

Ügyfélfogadás és ügyintézői telefonos ügyfélfogadás:

8000 Székesfehérvár, Hosszúsétány u. 1. Tel: 22/514-318 70/443-9349, 22/512-163

Vízügyi és vízvédelmi hatósági ügyekben előzetes időpont-egyeztetést követően az ügyfelek az alábbi időpontokban fordulhatnak kérdéseikkel személyesen a hatósághoz, illetve tekinthetnek be az eljárás során keletkezett iratokba:

Hétfő, Szerda 9:00-12:00, 14:00-16:00

Péntek 9:00-12:00

kedden és csütörtökön nincs ügyfélfogadás

Az ivóvíz kutak tervezése során figyelembe kell venni a felszín alatti vízkészletekbe történő beavatkozás és a vízkútúrás szakmai követelményeiről szóló 101/2007. (XII. 23.) KvVm rendelet, a vízbázisok, távlati vízbázisok, valamint az ivóvízellátást szolgáló vízellátási létesítmények védelméről szóló 123/1997. (VII. 18.) Korm. rendelet, valamint a vizek hasznosítását, védelmét és kártételeinek elhárítását szolgáló tevékenységekre és létesítményekre vonatkozó általános szabályokról szóló 147/2010. (IV. 29.) Korm. rendelet előírásait.

Szennyvízelhelyezés vonatkozásában:

A területen keletkező használt vizek (szennyvizek) szennyvízelvezető művel való összegyűjtése, tisztítása, a tisztított szennyvíz elvezetése, illetőleg más módon összegyűjtött szennyvíz, továbbá a szennyvíziszap ártalommentes elhelyezésének megszervezése a települési önkormányzat kötelessége. Ezt a vízgazdálkodásról szóló 1995. évi LVII. törvény 4. § (2) bekezdése, valamint a Nemzeti Települési Szennyvízelvezetési és -tisztítási Megvalósítási Programról szóló 25/2002. (II. 27.) Korm. rendelet 1. §-a és 2. számú melléklete együttesen határozza meg.

Csapadékvizek vonatkozásában:

A csapadékvizek károkozás nélküli elvezetéséről gondoskodni kell. Szennyezett csapadékvizek élővízbe nem vezethetők.

Felszíni vizek vonatkozásában:

A nagyvízi medrek, a parti sávok, a vízjárta, és a fakadó vizek által veszélyeztetett területek használatáról és hasznosításáról, valamint a folyók esetében a nagyvízi meder kezelési terv készítésének rendjére és tartalmára vonatkozó szabályokról szóló 83/2014. (III. 14.) Korm. rendelet előírásait, a vizek hasznosítását, védelmét és kártételeinek elhárítását szolgáló tevékenységekre és létesítményekre vonatkozó általános szabályokról szóló 147/2010. (IV. 29.) Korm. rendelet előírásait, a vizek hasznosítását, védelmét és kártételeinek elhárítását szolgáló tevékenységekre és létesítményekre vonatkozó műszaki szabályokról szóló 30/2008. (XII. 31.) KvVm rendelet előírásait be kell tartani.

A rendezési tervben le kell határozni a magas talajvízállású és a vízjárta területeket, a hullámtereket és a nagyvízi meder területeket. Ezen területekre vonatkozó korlátozásokat a nagyvízi medrek, a parti sávok, a vízjárta, és a fakadó vizek által veszélyeztetett területek használatáról és hasznosításáról, valamint a folyók esetében a nagyvízi meder kezelési terv készítésének rendjére és tartalmára vonatkozó szabályokról szóló 83/2014. (III. 14.) Korm. rendelet szerint kell érvényesíteni.

Tervezésre és építési engedélyezésre vonatkozóan:

A fejlesztési tervek kialakításánál és az építési engedélyezéseknél vizsgálni kell az ivóvízellátás, az ártalommentes szennyvízelhelyezés és a károkozás nélküli csapadékvíz elvezetés biztosíthatóságát.

Meg kell határozni a tervezett vezetékek meglévő közművekhez való csatlakoztatásának lehetőségeit. A későbbiekben várható vízigény és szennyvízmennyiség ismeretében a szolgáltatás korlátait az üzemeltetővel egyeztetni kell.

Egyéb észrevételek:

A rendelkezésre álló nyilvántartások szerint az új településrendezési eszközökkel érintett településrészek üzemelő vagy távlati vízbázis védőterületét nem érintenek.

A felszín alatti vizek védelméről szóló 219/2004. (VII. 21.) Korm. rendelet 7. § (4) bekezdésén alapuló 1:100.000-es méretarányú érzékenységi térkép alapján az 1. és 2. számú terület szennyeződés-érzékenységi besorolása a felszín alatti víz állapota szempontjából: *érzékeny*, a 3. számú pedig *fokozottan érzékeny* terület.

Az egyes tervek, illetve programok környezeti vizsgálatáról szóló 2/2005. (I. 11.) Korm. rendelet szerinti környezeti értékelés tekintetében vízügyi és vízvédelmi szempontból észrevételünk nincs.

A településrendezési eszközök módosítására irányuló eljárás további szakaszaiban részt kívánunk venni, kérem a véleményezési anyagot CD formátumban megküldeni a vízügyi hatóságnak.

A Fejér Megyei Katasztrófavédelmi Igazgatóság hatáskörét a vízügyi igazgatási és a vízügyi, valamint a vízvédelmi hatósági feladatokat ellátó szervek kijelöléséről szóló 223/2014. (IX. 4.) Korm. rendelet (a továbbiakban: Korm. rendelet) 10. § (1) bekezdés 4. pontja, a vízgazdálkodásról szóló 1995. évi LVII. törvény 28. § (1) bekezdése és a vízgazdálkodási hatósági jogkör gyakorlásáról szóló 72/1996. (V.22.) Korm. rendelet 1. § (1) bekezdése, illetékességét a Korm. rendelet 10. § (2) bekezdése és 2. mellékletének 4. pontja állapítja meg.

Székesfehérvár, 2016. június 29.

Magosi Lajos tő. ezredes
katasztrófavédelmi igazgató
helyett és nevében



Maincz Tamás
szolgálatvezető-helyettes

Készült: 2 pld-ban
Egy példány: 3 oldal
Kapják: 1. Felcsút Község Önkormányzat Polgármestere, 8086 Felcsút. Fő u. 75./tv
2. irattár



Fejér Megyei
Katasztrófavédelmi Igazgatóság
Igazgató-helyettesi Szervezet
Katasztrófavédelmi Hatósági Osztály



II-8000 Székesfehérvár, Szt. Flórián krt.2. 8050. Székesfehérvár, Pf: 947.
Tel: (06-22) 512-150 Fax: (06-22) 512-168 e-mail: fejer.mki@katved.gov.hu

Iktatószám:35700/9801-1/2016/ált.

Tárgy: Előzetes tájékoztatási szakasz
vélemény megadása
Hiv. szám: F/75-46/2016.
Ügyintéző: Takács Attila tű. zls.
Telefon: 22/512-150

Mészáros Lőrinc
Felcsút Község Polgármestere

Felcsút
Fő utca 75.
8086

Felcsút Községi Önkormányzati Hivatal 8086 Felcsút, Fő u. 75.	
BEJÁRVA:	ÉRKEZETT 2016 JUL 14.
ELŐZETES:	MELL.: db
ELŐZETES:	
ELŐZETES:	Old: 2./.

Tisztelt Polgármester Úr!

Tájékoztatom, hogy tárgyi ügyel kapcsolatban a településfejlesztési koncepcióról, az integrált településfejlesztési stratégiáról és a településrendezési eszközökről, valamint egyes településrendezési sajátos jogintézményekről szóló 314/2012. (XI.8.) Korm. rendelet 37.§. (4) bekezdés b) pontja alapján az alábbi írásos véleményt adom:

A módosított terv feleljen meg az Országos Tűzvédelmi Szabályzatról szóló 54/2014. (XII. 5.) BM rendeletben, valamint a katasztrófavédelemről és a hozzá kapcsolódó egyes törvények módosításáról szóló 2011. évi CXXVIII. törvényben és a törvény végrehajtásáról szóló 234/2011. (XI.10.) Korm. rendeletben foglalt követelményeknek.

A településrendezési eszközök módosításánál az alábbi befolyásoló tényezőt kell figyelembe venni:

- a települések katasztrófavédelmi besorolásáról, valamint a katasztrófák elleni védekezés egyes szabályairól szóló 62/2011. (XII. 29.) BM rendelet módosításáról szóló 61/2012. (XII. 11.) BM rendelet 1. §-ban és 1. mellékletében meghatározottakat, mely alapján Felcsút II. katasztrófavédelmi osztályba került besorolásra.

A tervben javasolom figyelembe venni a fenti tényezőket, valamint a felszíni vízelvezetés szabályozását az anyagi javak védelme érdekében.

- A települést a 18/2003. (XII.09.) KvVM-BM együttes rendelete az ár- és belvíz alapon enyhén veszélyeztetett „C” kategóriába sorolja.

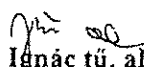
A Fejér Megyei Katasztrófavédelmi Igazgatóság az eljárás további szakaszában részt kíván venni, a dokumentáció elektronikus adathordozón történő megküldése megfelelő.

Székesfehérvár, 2016. július 13.

Üdvözlettel:

Magosi Lajos t. ezredes
katasztrófavédelmi igazgató

Helyett és nevében:


Vizi Ignác t. alezredes
mb. katasztrófavédelmi igazgató-helyettes

Készült	1 példában
Egy példány	1 lap
Kapják	1 Irattár, 8086 Felcsút Fő utca 75
Fájl azon	1 Kimenőiratok/Biztonsági osztály 2016/04 Szakvéleményezési Településszerkezeti terv/Véleményezés-35700-9801-1-2016-04 Felcsút 37 előzetes tájékoztatás III SZ.doc

... az eljárás további szakaszában részt kívánok venni.


Érintett államigazgatási szervként fenti véleményemet a településfejlesztési koncepcióról, az integrált településfejlesztési stratégiáról és a településrendezési eszközökről, valamint egyes településrendezési sajátos jogintézményekről szóló 314/2012. (XI. 8.) Korm. rendelet 37. § (4) bekezdése alapján, a rendelet 9. melléklet 9. pontja szerinti véleményezési jogkörömben adtam.

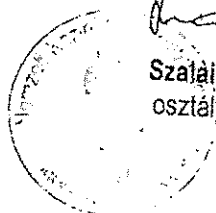
Fenti véleményem kialakítása során a hivatkozott kormányrendelet 37. § (5) bekezdése szerinti ágazati elhatározással és adatokkal rendelkező további államigazgatási- vagy kezelő szerv megkeresését nem tartottam szükségesnek.

Tájékoztatom, hogy az egyes tervek, illetve programok környezeti vizsgálatáról szóló 2/2005. (I. 11.) Korm. rendelet 4. § (2) bekezdése, illetve annak 3. számú melléklete a terv, illetve program megvalósítása során várható környezeti hatás jelentőségének eldöntése kérdésében a Nemzeti Közlekedési Hatóság Ütügyi, Vasúti és Hajózási Hivatal részére közreműködési hatáskört nem állapít meg.

Budapest, 2016. július 4.

Biró József
Ütügyi, Vasúti és Hajózási Hivatal vezető
elnökhelyettes nevében és megbízásából:


Szalai György
osztályvezető





Mészáros Lőrinc
polgármester

Felcsút község Önkormányzata


Felcsút Szabadság tér 9.
8086

Fax: (22)253 481

Tárgy: Vélemény Felcsút község
településrendezési eszközök
módosítása kapcsolatban

Iktatószám: FD/RR/NS/A/1695/1/2016
Hivatkozási szám: F/75-48/2016

Ügyintéző: Farkas András Monori Tibor



Tisztelt Polgármester Úr!


Az NKH Légügyi Hivatal (1675 Budapest Pf.: 41., a továbbiakban: a Hatóság) a 2016. június 22. napján Felcsút község településrendezési eszközök módosítása tárgyban érkezett megkeresésével kapcsolatban tájékoztatja, hogy az épített környezet alakításáról és védelméről szóló 1997. évi LXXVIII. törvény (a továbbiakban: Étv.) 8. § alapján a településrendezési eszközök módosításához hozzájárul.

A Hatóság a további egyeztetési eljárásban nem kíván részt venni.

A Hatóság a megkeresés során az Étv. 8. §., valamint a településfejlesztési koncepcióról, az integrált településfejlesztési stratégiáról és a településrendezési eszközökről, valamint egyes településrendezési sajátos jogintézményekről szóló 314/2012. (XI. 8.) Korm. rendelet 9. sz. mellékletének 10. pontja alapján járt el.

Budapest, 2016. június 23.

Farkas András légügyi elnökhelyettes nevében:


Bódogközi Gergő
építésügyi szakhatósági előadó



Magyar Közút Nonprofit
Zártkörűen Működő Részvénytársaság
Fejér Megyei Igazgatóság
8000 Székesfehérvár, Berényi út 13.
☎ Telefon: +36 (22) 819-400, Fax: +36 (22) 819-409
🌐 Web: www.kozut.hu, E-mail: info@fejer.kozut.hu

Mészáros Lőrinc Úr
Felcsút Község Önkormányzatának
Polgármestere

8086 Felcsút
Fő utca 75.

Iktatószám: FEJ-175/3/2016
Tárgy: Felcsút településrendezési
eszközök módosítása, előzetes
tájékoztatási szakasz;
közútkezelői vélemény
Hivatkozási szám:
Ügyintéző: Hajnal János,

Tisztelt Polgármester Úr!

Felcsút település szerkezeti terve, szabályozási terve, valamint helyi építési szabályzatának (a megkereséshez csatolt dokumentáció szerint) módosításához az ún. előzetes tájékoztatási szakaszban a következő közútkezelői nyilatkozatot adjuk:

A dokumentáció szerinti 1. és 5. sorszámú módosítások érintik a Magyar Állam tulajdonában, a Közlekedésfejlesztési Koordinációs Központ (KKK) vagyonkezelésében és Társaságunk üzemeltetésében-kezelésében lévő alábbi országos közutakat:

- 811. számú másodrendű főút külterületi szakasza (jelenlegi főút, OTrT szerinti összekötőút)
- 8126. jelű összekötőút külterületi szakasza (OTrT szerinti majdani főút)

A tervezeti módosításokkal alapvetően egyetértünk.

Az 5. sorszámú módosítás esetében kérjük a 811.sz. főút-8126.jelű közutak csomópontjában a tervezés alatt lévő körforgalom utépítési engedélyezési terveinek figyelembe vételét..

A véleményezési eljárásban részt kívánunk venni és nyilatkozunk arról, hogy a dokumentációt elektronikus formában kérjük.

Szíves megkeresését, az egyeztetési eljárásban való részvétel biztosítását ezúton is köszönjük.

Székesfehérvár, 2016. július 4.

Üdvözlettel

Molnár István

megyei igazgató

Magyar Közút Nonprofit Zrt.

Fejér Megyei Igazgatóság

8000 Székesfehérvár, Berényi út 13.

Hajnal János

8001
megyei osztályvezető

Felcsút Község Önkormányzatának Felcsút, Fő u. 75.	
2016. JÚL 4	
175	MELL: 0
	Dr: J J



**KÖZLEKEDÉSFEJLESZTÉSI
KOORDINÁCIÓS
KÖZPONT**

1021 Budapest, Lovoház utca 39 • telefon +36 (1) 336-8100 • fax +36 (1) 336-1522 • e-mail kkk@kkk.gov.hu

Válaszlevelükben szíveskedjenek az alábbi iktatószámra hivatkozni!

IKTATÓSZÁM: M-11111-1/2016

HIVATKOZÁSI SZÁM: F/75-67/2016 (Ul.: Dr. Sisa András)

TÁRGY: Felcsút településrendezési eszközök módosítása - előzetes tájékoztatási szakasz

ELŐADÓ: Hargitai Tamás Gábor

ELŐADÓ TELEFONSZÁMA: 06-1-3368-231

Felcsút Község Önkormányzata

Mészáros Lőrinc

polgármester

Felcsút
Fő utca 75.
8086

Tisztelt Polgármester Úr!

Felcsút Község Településrendezési Eszközeinek módosítása tárgyában írt véleménykérő levelét köszönettel megkaptuk.

Figyelembe véve:

- az Országos Területrendezési Tervről (OTrT) szóló 2003. évi XXVI. törvényt,
- a módosított 1222/2011. (VI.29.) Kormányhatározatnak az országos közúthálózat nagytávú tervéről szóló szakaszait,
- a Nemzeti Közlekedési Infrastruktúra-fejlesztési Stratégiáról szóló 1486/2014. (VIII. 28.) Kormányhatározatot,
- a 2014-2020-as programozási időszak országos jelentőségű közúti, vasúti és vízi közlekedési, városi és elővárosi közlekedési fejlesztéseinek indikatív listájáról szóló 1696/2014. (XI. 26.) Kormányhatározatot,
- a központi költségvetésből finanszírozott kiemelt közúti beruházásokról szóló 1010/2015. (I. 20.) Kormányhatározatot,
- az Integrált Közlekedésfejlesztési Operatív Program éves fejlesztési keretének megállapításáról szóló 1247/2016. (V. 18.) Kormányhatározatot, megállapítható, hogy Felcsút Község közigazgatási határán belül a közép- és nagytávú tervek (2020-ig és utána) nem tartalmaznak fejlesztési elképzelést az országos közúthálózat vonatkozásában.

A levelében öt pontban jelzett módosítási igények tervezett közúthálózat fejlesztési elképzeléseket nem érintenek, a változásoknak az ötödik pont kivételével a közúthálózatra közvetlen hatása nincsen, ezért a megfogalmazott elképzelésekkel szemben szakmai ellenvetéssel nem élünk. Az ötödik pontban megfogalmazott csomópontfejlesztési elképzelés (811. sz. főút - 8126. j. ök. út) részünkről, hálózatfejlesztési szempontokat figyelembe véve elviekben támogatható elképzelés.

A későbbiekben, általánosságban az országos közúthálózatot érintő módosítások

során kérjük figyelembe venni az országos településrendezési és építési követelményekről (OTÉK) szóló 253/1997. (XII. 20.) Kormányrendeletet és a településrendezési tervek közúti közlekedési munkarészeit tartalmazó ÚT 2-1.218:2003 Útügyi műszaki előírást, valamint a közúti közlekedésről szóló többször módosított 1988. évi I. törvény vonatkozó rendelkezéseit.

Felhívjuk a figyelmet, hogy a közúti közlekedésről szóló többször módosított 1988. évi I. törvény 42/A. §-a (1) bekezdése szerint: „A közút kezelőjének hozzájárulása szükséges


- a) külterületen a közút tengelyétől számított ötven méteren, autópálya, autóút és főútvonal esetén száz méteren belül építmény elhelyezéséhez, bővítéséhez, rendeltetésének megváltoztatásához, nyomvonal jellegű építmény elhelyezéséhez, bővítéséhez, kő, kavics, agyag, homok és egyéb ásványi nyersanyag kitermeléséhez, valamint a közút területének határától számított tíz méter távolságon belül fa ültetéséhez vagy kivágásához, valamint
- b) belterületen – a közút mellett – ipari, kereskedelmi, vendéglátó-ipari, továbbá egyéb szolgáltatási célú építmény építéséhez, bővítéséhez, rendeltetésének megváltoztatásához, valamint a szabályozási tervben szereplő közlekedési, közműépítési területen belül nyomvonal jellegű építmény elhelyezéséhez, bővítéséhez.”

A véleményezési eljárás további szakaszaiban is részt kívánunk venni.

Kérjük a fentiek szíves figyelembe vételét.

Budapest, 2016. július „ 4 ”

Üdvözlettel:


Felméri Béla
osztályvezető

----- Továbbított üzenet -----

Tárgy:Felcsút község településrendezési eszközeinek módosítása

Dátum:Tue, 19 Jul 2016 15:37:11 +0200 (CEST)

Feladó:Albert Ágnes <agnes.albert@forsterkozpont.hu>

Címzett:polgarmester@felesut.hu

Mészáros Lőrinc polgármester
8086 Felcsút, Fő utca 75.

Tisztelt Polgármester Úr!

A Forster Gyula Nemzeti Örökségvédelmi és Vagyongazdálkodási Központ (Forster Központ)nevében megköszönöm a településrendezési eszközök tárgyi módosításáról szóló értesítést (F/75-9/2016. Jakab Imre). Munkájukhoz csatoltan továbbítom az örökségvédelmi nyilvántartás releváns adatait a település teljes közigazgatási területre vonatkozóan, a településfejlesztési koncepcióról, az integrált településfejlesztési stratégiáról és a településrendezési eszközökről, valamint egyes településrendezési sajátos jogintézményekről szóló 314/2012. (XI. 8.) kormányrendelet (Kr.1.) 9. melléklete értelmében. Az adatszolgáltatás nem minősül a közigazgatási hatósági eljárás és szolgáltatás általános szabályairól szóló 2004. évi CXL. törvény 83. § (1)szerinti hatósági bizonyítványnak, az adatok a tárgyi eljárásban használhatók fel, abból harmadik fél számára adatot szolgáltatni a kérelmező nem jogosult. Az adatszolgáltatás magában foglalja a védett ingatlanok adatait a régészeti örökség és a műemléki érték védelmével kapcsolatos szabályokról szóló 39/2015. (III. 11.) kormányrendelet (Kr.2.) 29. § (3) bekezdése alapján védett környezetnek tekintett területekkel együtt. A kulturális örökség védelméről szóló 2001. évi LXIV. törvény (Kötv.) 39. § (3) bekezdésére tekintettel kérem, hogy a települési dokumentumok értékvédelmi fejezeteit az adatszolgáltatásnak megfelelően aktualizálják és a javaslatot a Kötv. 85/A. § (1) bekezdésében meghatározott, a Kr.2. 12. melléklete szerinti tartalmú örökségvédelmi hatástanulmány vonatkozó megállapításait figyelembe véve készítsék elő a véleményezésre. A Forster Központ az eljárás további szakaszaiban nem közreműködik. Az adatszolgáltatás megérkezéséről e-mailemre visszajelzést kérek, üdvözlettel:
Albert Ágnes
építész

Forster Gyula Nemzeti Örökségvédelmi és Vagyongazdálkodási Központ
1014 Budapest, Táncsics Mihály u. 1.
Mobil: +36 30/822-88-67
E-mail: agnes.albert@forsterkozpont.hu

Műemlékek térinformatikai adatszolgáltatása

Felcsút

615200

615250

615300

615350

+

+

+

+

235150

+

+

+

+

235100

+

+

+

+

235050

+

+

+

+

235000

615200

615250

615300

615350

0 10 20 30 40 m

Méretarány = 1 : 1000

1606(3640)

2016.07.19 08:54:05

235150

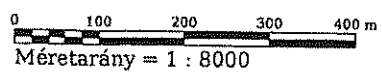

235100

235050

235000

Lelőhelyek térinformatikai adatszolgáltatása

Felcsút



Méretarány = 1 : 8000

2016.07.19 08:54:05



PEST MEGYEI
KORMÁNYHIVATAL

RECEIVED ZONE AUG 2
MELLÉKLET
F/75-51/2016
Dr. J. J.

Ügyiratszám: XIV-G- 013 / 10602 - 2 / 2016.
Ügyintéző: Kalina István
Telefon: +36 34 310-704
Ügyintézőink kizárólag a táblécében feltüntetett
hétfői ügyfélfogadási időben érhetők el!

Tárgy: Előzetes tájékoztatás
Hivatkozási szám: F/75-51/2016.
Melléklet:
Az eljárás megindulásának napja: 2016. 06. 27.

Kérjük, beadványaiban hivatkozzon ügyiratszámunkra!

Felcsút Község Önkormányzata

Mészáros Lőrinc
Polgármester részére

8086 Felcsút, Fő u. 75.

Tisztelt Polgármester Úr!

Köszönettel megkaptam hivatkozott számú levelét, melyben a településrendezési eszközeiknek módosításához a 314/2012. (XI.8.) Korm rend 37.§ alapján az erdészeti hatóság előzetes tájékoztatását kéri.

Az erdészeti hatóság hatáskörébe tartozó, jogszabályokon alapuló követelményei a következők:

1. Az erdőről és erdő védelméről és az erdőgazdálkodásról szóló 2009. évi XXXVII törvény (Evt.) 5-6., 11. és 13. §-ában, meghatározza az erdőterület és az erdőgazdálkodási tevékenységet közvetlenül szolgáló földterület fogalmát. Felhívom a figyelmet arra, hogy a törvény bizonyos, az Evt. 6.§-ában meghatározott nyilvántartási illetve természetbeni állapothoz köti az erdő fogalmát, nem pedig az ingatlan-nyilvántartásban szereplő erdő művelési ághoz. Ez sok félreértésre ad okot, hiszen az ingatlan-nyilvántartási állapotból kiinduló tervező gyakran az Evt.-vel ellentétes övezeti besorolást tervez meg. A térség erdeit ábrázoló térképet az adat kiadására jogosult erdészeti hatóság elkészíti. Kérelmével annak jellege szerint a Pest Megyei Kormányhivatal vagy a Nemzeti Élelmiszerlánc-biztonsági Hivatal Erdészeti igazgatóságához fordulhat.
2. Szintén előforduló probléma, hogy a tervkészítés során a tervezők egyes erdőterületek rendeltetését önkényesen megváltoztatják. A rendeltetésváltozás az Evt. 27.§ (1) bekezdése alapján az erdészeti hatóság hatásköre, melyhez a tulajdonosok hozzájárulása is szükséges. Új erdő telepítésekor az elsődleges rendeltetést az Evt. 23.§ bekezdése szerint szintén az erdészeti hatóság állapítja meg. A helyi rendelet tehát a fennálló jogi szabályozás értelmében nem változtathatja meg az erdőterületek rendeltetését.
3. Az Evt. 78.§ (1) bekezdés szerint erdőterületet termelésből kivonni kivételes esetben lehet. A 79.§ (4) bekezdése értelmében hasonlóan kell eljárni az erdőgazdálkodási tevékenységet

Földművelésügyi és Erdőgazdálkodási Főosztály
2100 Gödöllő, Kollán Sándor u. 1.
Levelezési cím: 2101 Gödöllő Pf. 431.
Telefon: 28/532-301, Fax: 28/532-302,

e-mail: erdeszeti.hatosag@pest.gov.hu, honlap: <http://www.nebih.gov.hu/szakteruletek/erdo>
Az ügyfélfogadás időpontja: hétfő 9⁰⁰ - 14⁰⁰ Tel: 28/532-308



- közvetlenül szolgáló földterület igénybevétele esetén is. Ezek miatt kérem, hogy erdőt érintő igénybevételeket ne, vagy csak valóban kivételesen indokolt esetben tervezzenek.
4. Erdők védelem alá helyezését (országos és helyi védettség) külön eljárás keretében lehet engedélyezni, így a szerkezeti tervben való esetleges feltüntetés nem jelenti a hozzájárulás megadását.
 5. A 253/1997. (XII. 20.) Korm. rend. (OTÉK) 28.§ alapján a tervezők gyakran az erdőterületek bizonyos fokú beépíthetőségét határozzák meg. Az OTÉK azonban ezen a ponton ellentétes az Evt. 77-83.§-aiban foglaltakkal, melyek alapján erdőterületen építmény csak kivételesen indokolt esetben, az erdőterület igénybevétele mellett helyezhető el. Ennek indokoltsága viszont csak egyes erdőgazdálkodást szolgáló létesítmények elhelyezése esetében jöhet szóba.
 6. Az esetlegesen tervezendő erdőtelepítésekkel kapcsolatban az erdészeti hatóság felhívja a figyelmet, hogy az erdőtelepítést az Evt. 44.§-a alapján az erdészeti hatósággal engedélyeztetni kell. Az engedély csak az érintett szakhatóságok hozzájárulása alapján adható meg. A telepítést azonban ezen túlmenően természetesen a termőhelyi viszonyok is befolyásolják.
 7. Gyakran előfordul rendezési tervekben olyan kitétel, mely kimondja, hogy az adott település területén az erdőterület nagysága összességében nem csökkenhet. E szabályozás nem ütközik sem az Evt. sem pedig a Vhr. előírásaival, ezért hatóságunk az ilyen kezdeményezést támogatja.
 8. Erdő és erdőterületként besorolt terület beépítése esetében figyelemmel kell lenni az 1997. évi LXXVIII. törvény (Étv.) 7.§ (3) bekezdés b) pontja szerint arra, hogy a beépítésre szánt területek kijelölésével egyidejűleg a település közigazgatási területének biológiai aktivitás értéke az átminősítés előtti aktivitás értékhez képest nem csökkenhet.

A fenti jogszabályi követelmények a jogszabályi hierarchiában a helyi rendeletnél magasabb szintű jogszabályokból következnek, mellyel az alacsonyabb szintű jogszabály nem lehet ellentétes. Ezért kérjük ezek figyelembe vételét, ellenkező esetben olyan helyzet állna elő, amelyet az erdészeti hatóság későbbi véleményében nem tudna támogatni.


Államigazgatási szervként az eljárás további szakaszaiban részt kívánunk venni, a további anyagokat elegendő elektronikusan megküldeniük számunkra. A kormányrendelet szerinti adatszolgáltatási kötelezettségünknek levelünk kiadmányozásával egy időben, elektronikus formában a polgarmester@felcsut.hu e-mail címre teszünk eleget.

Amennyiben további adatok vagy térképi munkarészekre is szükségük lesz, akkor a 22/2012. (II.29.) Korm. rend. 14.§ (2) bekezdés j, pont alapján forduljanak közvetlenül a Nemzeti Élelmiszerlánc-biztonsági Hivatal Erdészeti Igazgatóságához.

Véleményemet a megyei kormányhivatalok mezőgazdasági feladatainak meghatározásáról szóló 68/2015. (III. 30.) Korm. rendelet 12. § (3) bekezdés e) pontja alapján adtam meg.

Gödöllő, 2016. július 18.

Dr. Tamai Richárd
kormány megbízott
nevében és megbízásából:


Klemencsik András
Kormánybiztos

Kapják:

1. Címzett
2. Irattár


HONVÉDELMI MINISZTERIUM
HATÓSÁGI HIVATAL

1135 Budapest, Lehel utca 35-37. • Postacím: 1555 Budapest Pf.: 70.
Telefon: 06 (1) 237-5556 • HM 27-933 • Fax: 06 (1) 237-5557 • HM 27-945
e-mail: hatosagihivatal@hm.gov.hu, web: http://hm.hatosagihivatal.kormany.hu

Nyt. szám: HH/4379-1/2016

Hív. szám: F/75-52/2016

1. számú példány



8086 Felcsút

Fő u. 75.

Tárgy: Felcsút Község településrendezési eszközeinek módosítása -
előzetes tájékoztatás

Tisztelt Cím!

Megkeresésükre értesítem, hogy a tárgyi dokumentációt megvizsgáltam és azzal kapcsolatban az alábbi állásfoglalást adom:

A fenti hivatkozási számon érkezett dokumentációban foglaltak a honvédelem érdekeit nem érintik, a Magyar Honvédség nemzeti és szövetségi védelmi feladatai végrehajtása biztosított, ezért az abban foglaltakkal kapcsolatban külön észrevételt nem teszek.

Tájékoztatom, hogy a további véleményezési eljárásban nem kívánok részt venni.


Jelen állásfoglalást, mint a településfejlesztési koncepcióról, az integrált településfejlesztési stratégiáról és a településrendezési eszközökről, valamint egyes településrendezési sajátos jogintézményekről szóló 314/2012. (XI. 8.) Korm. rendelet 9. sz. mellékletének 17. pontjában megjelölt államigazgatási szerv adtam ki, figyelemmel az épített környezet alakításáról és védelméről szóló 1997. évi LXXVIII. törvény 7. § (2) m) pontjára.

Budapest, 2016. június 27.

P.H.

Tisztelettel:

Dr. Gulyás András ezredes
HM Hatósági Hivatal főigazgató
nevében és megbízásából


Tölgyesi József ezredes
honvédelmi hatósági igazgató

Készült: 2 példányban

Egy példány, 1 lap

Ügyintéző (tel/fax)

Kapják

Ott Gábor alezredes (tel.: +36 (1) 236-5192, HM 022-26-107, fax: +36 (1) 237-5557)

1. sz. pld.: Címzett

2. sz. pld.: Irattár



NMHH

Nemzeti Média- és Hírközlési Hatóság

Soproni Hatósági Iroda

Nemzeti Média- és Hírközlési Hatóság Soproni Hatósági Iroda, Fő u. 75.	
ÉRKEZETT 2016 JUN 29.	
145 54/2016	MELLÉ: db
G. I.	

Iktatószám: CS/19936-2/2016.

Tárgy: Tájékoztatás

Ügyintéző: Babos Zoltán

E-mail cím: babos.zoltan@nmhh.hu

Telefon: (99) 518-557

Hivatkozási szám: F/75-54/2016.

Polgármesteri Hivatal

Felcsút
Fő u. 75.
8291

Tiszteelt Polgármester Úr!

A Nemzeti Média- és Hírközlési Hatóság Hivatala (a továbbiakban: Hatóság), mint a Felcsút Község településrendezési eszközök módosításának előkészítésébe bevont államigazgatási szerv az alábbi tájékoztatást adja a rendezési feladat ellátásához szükséges – a Hatóság nyilvántartásának részét képező – elektronikus hírközlési szolgáltatókról, szolgáltatásokról, akik, amelyek a rendezés alá vont területtel érintettek, valamint a hatáskörébe tartozó kérdésekben a jogszabályokon alapuló követelményekről.

A rendezés alá vont területen a hatósági nyilvántartásba bejegyzett elektronikus hírközlési szolgáltatókról és szolgáltatásokról a Hatóság internetes honlapján: www.nmhh.hu a teljes körű nyilvántartás megtalálható.

Az elektronikus hírközlési építmények vonatkozásában, az *elektronikus hírközlésről* szóló 2003. évi C. törvény 94. § (1) bekezdése szerint: „A település tervezésénél, rendezésénél, utak és közművek építésénél, korszerűsítésénél, egyéb építmények és más létesítmények megvalósításánál, felújításánál – a külön jogszabályban meghatározott módon – biztosítani kell az elektronikus hírközlési építmények elhelyezésének lehetőségét.”

A postai létesítmények vonatkozásában a *postai szolgáltatásokról* szóló 2012. évi CLIX. törvény 31. § (1) bekezdése alapján: „A település tervezésénél, rendezésénél, utak és közművek építésénél, korszerűsítésénél, egyéb építmények és más létesítmények megvalósításánál, felújításánál biztosítani kell a postai szolgáltatóhelyek, felvételi pontok és kézbesítési pontok, valamint az egyetemes postai szolgáltatás teljesítését lehetővé tevő egyéb eszközök elhelyezésének lehetőségét.”

Az elhelyezés területét a 253/1997. (XII. 20.) Korm. rendelet 26. § (1) bekezdése szabályozza, további műszaki iránymutatást az MSZ 7487 számú szabvány ad, míg az elhelyezés engedélyezésének feltételeit a 14/2013. (IX. 25.) NMHH rendelet (a továbbiakban: Rendelet), továbbá a 8/2012. (I. 26.) NMHH rendelet határozza meg.

A Hatóság tevékenységének – jogszabályban meghatározott – célja az elektronikus hírközlési piac zavartalan, eredményes működésének és fejlődésének, az elektronikus hírközlési tevékenységet végzők és felhasználók érdekei védelmének, továbbá a tisztességes, hatékony verseny kialakulásának, illetve fenntartásának elősegítése az elektronikus hírközlési ágazatban.

A távközlés, a távközlési infrastruktúra fejlődése településrendezési eszközökkel befolyásolható, támogatható vagy korlátozható, ezért indokoltnak tartom, hogy az érintett hírközlési szolgáltatók az előkészítésben részt vegyenek úgy, hogy azok ismertethessék a település fejlődése és építési rendje szempontjából jelentős terveiket, és ezek várható lefolyását.

Kérem, hogy az elektronikus hírközlési építmények elhelyezését taglaló munkarész elkészítése során vegyék figyelembe a Rendelet 18. § f), g) pontjában, 26. §-ában, valamint 4. mellékletében foglaltakat.

A hírközlési szolgáltatókról adatok találhatóak honlapunkon (www.nmhh.hu), de munkatársaink más módon történő érdeklődés esetén is készséggel állnak rendelkezésükre.

A településrendezési eszközök felülvizsgálatához kapcsolódóan még az alábbiakra hívnám fel a figyelmet:

A Hatóság és a Magyar Mérnöki Kamara szakmai ajánlást készített a hírközlési szakági tervezők számára. „A Módszertani útmutató a településfejlesztési koncepció, az integrált településfejlesztési stratégia és a településrendezési eszközök készítésével és módosításával összefüggő elektronikus hírközlési szakági munkarészek készítéséhez” című dokumentum a Hatóság és Magyar Mérnöki Kamara honlapján is hozzáférhető.

A hesz@telekom.hu, hesz@telenor.hu, hesz@invitel.co.hu címre küldött e-mailre a szolgáltatók tájékoztatást adnak fejlesztési terveikről.

A településrendezési eszközök készítéséhez, módosításához kapcsolódó elektronikus hírközlési fejezetet csak az építésügyi és az építésüggyel összefüggő szakmagyakorlási tevékenységekről szóló 266/2013. (VII. 11.) Korm. rendeletben meghatározott településrendezési hírközlési tervező (betűjele: TH) jogosultsággal rendelkező és névjegyzékbe vett tervező készíthet.

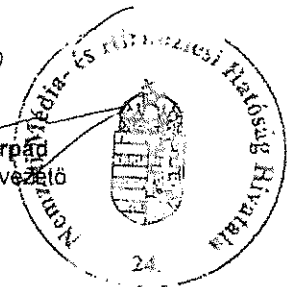
Folyamatban van a „Digitális Nemzet Fejlesztési Program” megvalósítása melyhez kapcsolódó beruházások, fejlesztések megvalósításának biztosítása befolyásolhatja településrendezési eszközök készítését, módosításait is.

Kérem, hogy a terv elkészültét követően, szíveskedjék azt a Hatóság részére véleményezésre megküldeni, iktatószámunk válaszelevelükön történő feltüntetésével és a hírközlési szakági munkarészek csatolásával.

Sopron, 2016. június 27.

Tisztelettel

Honyák Árpád
hatósági irodavezető



FEJÉRVÍZ ZRT



FEJÉRVÍZ Fejér Megyei Önkormányzatok Viz- és Csatornahálójának Zárkörűen Működő Részvénytársaság

8000 Székesfehérvár, Királýsor 3-15. Telefon: (22) 535-800; fax: (22) 315-598

ÉRKEZÉSI DÁTUM: 2016 JÚN 29.
F/75-55/2016

Felcsút Községi Önkormányzata
Mészáros Lőrincz Polgármester Úr részére

Felcsút
Fő u. 75.

8086

levelük száma: F/75-55/2016
ügyintézőjük: Dr. Sisa András
levelünk száma: FV/12414-2/2016
ügyintézőnk: Tóthné Gaál Viktória
dátum: 2016. június 24.



Tárgy: Véleményezési eljárás Felcsút Község Településrendezési eszközök módosításához

Tisztelt Polgármester Úr!

A 2016.06.21-én kelet levélben megküldték Társaságunknak a Felcsút községre készített Településrendezési eszközök módosítása c. előzetes tájékoztató anyagot véleményezésre. Az összeállított dokumentációt áttanulmányoztuk és a következő nyilatkozatot tesszük:

- A távlati fejlesztési területek ivóvízellátását és szennyvízelvezetését biztosító vezetékekre vonatkozó terveket egyeztetni és engedélyeztetni szükséges. Új vonalas létesítmények kialakítása előtt az ivóvíz- és a csatornahálózat hidraulikai felülvizsgálata szükséges.

- A Vál-völgyi települések szennyvíztisztító telepe a keletkező többlet szennyvíz mennyiséget már nem tudja fogadni, mint azt korábban már többször jeleztük, a telep továbbra is túlterhelt, így ez esetben a rendszer bővítésének, átalakításának befejezése lesz szükséges.

Tájékoztatjuk Önt, hogy a terv-veleményezési eljárásban részt kívánunk venni, és a véleményezési anyagot elegendő elektronikus formában megküldeni részünkre.

Karász Gáspár

műszaki vezérigazgató-helyettes



Staudt István
üzemeltetési főmérnök

Kapják: Címzett, Irattár
Elektronikusan kapják: Üzemviteli O., Bicskei Ü.m., Előadó

T

Helyszini Szolqálatások Igazgatóság, Északnyugat-Magyarországi Szolqálatási Központ
Székesfehérvár, Petöfi Sándor u. 4. 8001 Pf:137 T: 22 550-500

Kelt: 2016.06.24.

Iktatószám:

Ügyintéző: Scheffer Imre

Hiv. szám: F/75-58/2016

Ügyintézőjük: Dr. Sisa András

Felcsút Község Polgármesteri Hivatala

Felcsút

Fő utca 75.

8086

FELCSÚT KÖZSÉG ÖNKORMÉNYZATI HIVATALA 8086 Felcsút, Fő utca 75.	
BEJÁRVA:	ERKEZETT 2016 JÜN 27.
SZÁM: F/75-58/2016	db
ELŐIRAT:	
ELŐIRAT:	Di 7.1.

Tárgy: Felcsút Településrendezési eszközeinek módosításához előzetes tájékoztatóra vonatkozó véleménykérés

Tisztelt Címzett!

A megküldött tárgyi szabályozási tervre vonatkozó ismertetőt áttanulmányoztuk. A benne foglaltakkal kapcsolatban észrevételünk nincs. A dokumentáció megfelel a Magyar Telekom illetékességi körébe tartozó szakmai ágazati, jogszabályi és egyéb követelményeknek. A területre vonatkozó módosítást fejlesztési terveinkben figyelembe vesszük. A további véleményezési eljárásában nem kívánunk részt venni.

Tisztelettel:

T

MAGYAR TELEKOM NYRT.
Helyszini Szolqálatások Igazgatóság
Északnyugat-magyarországi szolqálatási központ

2016.07.08.

Kozma Áttila

szolqálatási központvezető.



**SZÁR KÖZSÉGI ÖNKORMÁNYZAT
POLGÁRMESTERE**

2066 Szár, Rákóczi Ferenc utca 68.
Tel./fax.: (22) 591-031; (22) 591-032
e-mail: polgarmester@saarinfo.t-online.hu
www.saar-ujb.hu


Iktatószám: 303-4/2016.

Tárgy: Felesút településrendezési eszközeinek
módosítása

Hiv. szám: F/75-60/2016.

Ügyintézőjük: Dr. Sisa András

Felesút Községi Önkormányzat
Mészáros Lőrinc Polgármester
Felesút
Fő utca 75.



Tisztelt Polgármester Úr!

Felesút község településrendezési eszközeinek módosítása tárgyában küldött levelével kapcsolatban az alábbiakról nyilatkozom:

- A 314/2012. (XI. 8.) Korm. rendelet 37. § (4) bekezdése értelmében a terv véleményezési eljárási szakaszában nem kívánunk részt venni.
- A véleményezési anyagot elektronikus formában küldjük meg.

S z á r, 2016. július 6.

Tisztelettel:



Moharos Péter
Moharos Péter
polgármester



ÓBAROK KÖZSÉG POLGÁRMESTERÉTŐL
2063 Óbarok, Iskola utca 3
bm2060@freemail.hu

Ügyszám: Ó/1048-1/2016.

Tárgy: Településrendezési eszköz véleményezése
Ügyintéző: Takács- Molnár Georgina
Hiv. sz.: F/75-62/2016

Mészáros Lőrinc úr
Felcsút Községi Önkormányzatának
Polgármestere

Felcsút
Fő utca 75.
8086

Óbarok Községi Önkormányzati Hivatal 2063 Óbarok, Iskola utca 75.
ÉRKEZETT 2016 JÚN 24.
175-62/2016 MELL.
<i>Takács- Molnár Georgina</i>

Tisztelt Polgármester Úr!

A fenti hivatkozott ügyiratban történő megkeresését és a hozzá csatolt, a PLANNER-T Kft. által, 2016 június hónapban készített dokumentációt áttanulmányoztam. Megállapítottam, hogy a településrendezési eszközök tervezett módosítása nem sérti településünk érdekeit ezért Óbarok Község Önkormányzata támogatja a tervezett módosításokat, és a további eljárásban, az adminisztráció megkönnyítése érdekében, nem kíván részt venni.

További munkájához sok sikert kívánok!

Óbarok, 2016. június 23.



Tisztelettel:

Borbíró Mihály
polgármester



**ALCSÚTDOBOZ TELEPÜLÉS ÖNKORMÁNYZATÁNAK
POLGÁRMESTERE**

H-8087 Alcsútdoboz József Attila utca 5.
Tel: +36 (22) 594-080 E-mail: polgarmester@alcsutdoboz-hu

- Ügyirat: A/54-3/2016
- Ügyintéző: Tóth Erika
- Tárgy: Felcsút településrendezési terv
módosításának véleményezése

Felcsút Községi Önkormányzata
Felcsút
Fő utca 75.
8086

Önkormányzat Hírvétele
Alcsútdoboz, Fő u. 75.

ÉRKEZETT 2016 JÚL 6
F/75-64/2016. MELL.:
Dát: 7.1.

Tisztelt Mészáros Lőrinc!

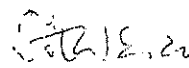
A F/75-64/2016 iktatószámú megkeresése alapján értesítem, hogy Felcsút Község településrendezési tervének módosításával kapcsolatban Alcsútdoboz Település részéről észrevételt nem teszünk.


A véleményezési eljárás további szakaszában nem kívánunk részt venni.

Nyilatkozunk, hogy a véleményezési anyag elektronikus formában (CD-n) való megküldése elegendő.

Alcsútdoboz, 2016. június 30.

Tisztelettel:


Tóth Erika
polgármester





Bodmér Község Polgármesterétől
8080 Bodmér, Vasvári Pál u. 58. Tel/fax: 22/354-095
e-mail: hivatal@bodmer.hu

Szám: B/42-2/2016.
Ü. i.: Pető Tamás

Tárgy: nyilatkozat

Felcsút Község Önkormányzatának
Polgármestere

8086 Felcsút

Fő u. 75.

ÉRKEZETT: 2016. július 18.

Tisztelt Polgármester Úr!

Felcsút Község Önkormányzatának polgármestere előzetes tájékoztatási dokumentációt küldött részünkre Felcsút község településszerkezeti terv, településrendezési tervének és helyi építési szabályzatának módosítása kapcsán. A tervezett módosítás a települési kis részeit érinti, a PLANNER-T KFT. által 2016. június hónapban összeállított tájékoztató dokumentáció szerint.

A megküldött dokumentációt áttanulmányozva megállapítottam, hogy a településrendezési eszközök változtatása Bodmér Község Önkormányzatának érdekeit nem sérti, kifogást nem emelünk, ezért a terv véleményezési eljárásában **nem kívánunk részt venni**.

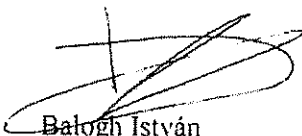
A véleményezési eljárás befejezése után az elfogadott településrendezési terv módosítását és a helyi építési szabályzat módosítását kérjük részünkre megküldeni.

Jelen nyilatkozatomat a 314/2012. (XI. 8.) Kormányrendelet 37. § értelmében tettem.

Bodmér, 2016. július 12.

Üdvözlettel:




Balogh István
polgármester

I. Bevezetés, előzmények

A településrendezési eszközök (településszerkezeti és szabályozási terv, helyi építési szabályzat) jelen **módosítása** Felcsút Község Önkormányzatának megbízásából készül, az erről szóló 35/2016.(V.4.) számú Képviselő-testületi határozat alapján.

Felcsút hatályos településszerkezeti tervének alapja a 2003-ban jóváhagyott *településfejlesztési koncepció* volt.

Ennek nyomán került kidolgozásra a településrendezési terv, és az egyeztetési eljárás lefolytatását követően 2006-ban került jóváhagyásra a *településszerkezeti terv, a szabályozási terv és a helyi építési szabályzat (jóváhagyva a 72/2006.(VII.20.) sz. önkormányzati határozattal, illetve 8/2006.(VII.21.) sz. önkormányzati rendelettel).*

A jóváhagyás óta eltelt időszakban felmerült több olyan módosítási igény, melyek megvalósíthatóságához a hatályos TrT néhány területfelhasználási, szabályozási elemének módosítására volt szükség. Így például a belterületi 279 hrsz.-ú ingatlanon tervezett szakközépiskola elhelyezése miatt szükséges településszerkezeti és szabályozási tervmódosítás (mely az adott ingatlan és a vele szomszédos telkek területét érintette - jóváhagyva 2012-ben - a szakközépiskola azóta fel is épült és üzemel), valamint a 2013-ban jóváhagyott, illetve ezév elején jóváhagyott, több rész-területre kiterjedő módosítás.

Az azóta felmerült újabb módosítási igényekről 2016. júniusában állítottuk össze a 314/2012.(XI.8.) Korm. rendelet 37. § szerint „*előzetes tájékoztató*” anyagát, melyet az Önkormányzat megküldött a véleményezési eljárásban érdekelt szervezeteknek, partnereknek.

Mivel a hatályos tervben szereplő elképzelések, tervezési alapadatok jelentős része ma is aktuális, továbbá a tervezett módosítások csupán kisebb rész-területekre vonatkoznak, és a hatályos településszerkezeti tervben meghatározott *szerkezetet, területfelhasználást* alapvetően *nem módosítják*, ezért a jelen módosítások miatt a 40/2003.(IV.30.) sz. Képviselő-testületi határozattal jóváhagyott *településfejlesztési koncepció* továbbra is érvényesnek tekinthető; módosítása nem szükséges. Ugyancsak érvényben lévőknek tekintendő a hatályos tervhez készült *örökségvédelmi hatástanulmány*.

A jelen, 314/2012.(XI.8.) Korm. rendelet 38. § szerint *véleményezési dokumentációt* az előzetes tájékoztatóval kapcsolatban beérkezett állásfoglalások áttanulmányozását követően, az Önkormányzattal egyeztetve készítettük el.

Már az előzetes tájékoztatóban is jeleztük, hogy mivel a tervezett módosítások során új beépítésre szánt területek kijelölésére is sor kerül, ez a biológiai aktivitásérték egyensúlyának biztosítása érdekében további módosítási igényt is generál(hat), ennek pontosítására a véleményezési szakaszban kerülhet csak sor. Felmerült továbbá időközben egy újabb, csak a HÉSZ szövegét érintő pontosítási igény (melyről a 63/2016.(VII.8.) számú képviselő-testületi határozattal döntött az Önkormányzat), ezért a jelen terv-anyagot ezekkel kiegészítettük. Tekintettel arra, hogy ezen módosítások az előzetes tájékoztatóban még nem szerepel(het)tek, ezért a jelen véleményezési anyag a véleményezésben részt vevő *összes szervezet, „partner”* részére megküldésre kerül.

A terv-módosítás tartalma, felépítése

A hatályos (72/2006.(VII.20.) sz. önkormányzati határozattal jóváhagyott) *településszerkezeti terv*, valamint (8/2006.(VII.21.) sz. önkormányzati rendelettel jóváhagyott) *helyi építési szabályzat és szabályozási terv* módosítását a **jóváhagyandó munkarészek** tartalmazzák (településszerkezeti terv módosítás, szabályozási terv és HÉSZ módosítás tervezete).

Az **alátámasztó munkarészek** közül a 3. sz. műszaki leírásban mellékeljük a terv szakági háttér-anyagát, valamint külön fejezetben a magasabb szintű tervekkel való összhang igazolását (4. sz.).

Ugyancsak külön munkarészként csatoljuk a 3. és 4. módosítások területére vonatkozó **környezeti értékelést** (5. sz.).

(Az egyes tervek, illetve programok környezeti vizsgálatáról szóló 2/2005.(I.11.) Korm. rendelet 1.§.(3) bekezdése értelmében a településrendezési tervek és HÉSZ kisebb módosítása esetén a rendelet szerinti környezeti vizsgálat szükségességét a tervmódosítás várható környezeti hatása jelentőségének eseti meghatározása alapján kell eldönteni.

Összevonva a településrendezési tervezési és környezeti vizsgálati eljárást, a 2016. júniusában készült *Előzetes tájékoztató* szolgálta egyben a 2/2005.(I.11.) Kormányrendelet 4.§.(2) bekezdése értelmében a módosításokkal érintett területeken a *várható környezeti hatás jelentőségének, illetve a környezeti vizsgálat szükségességének eldöntéséhez* szükséges vélemény kikérését a környezet védelméért felelős szervektől¹.

A beérkezett előzetes véleményeket áttanulmányozva megállapítható, hogy a környezeti vizsgálat és értékelés készítését - mivel a 3. és 4. jelű módosítások érintik az országos ökológiai hálózat övezetét - a környezetvédelmi hatóság, valamint a Duna-Ipoly Nemzeti Park Igazgatóság *szükségesnek tartja*, ezért a környezeti értékelés ezen területek vonatkozásában kidolgozásra került. A 4. jelű területtel kapcsolatban a környezeti értékelés megalapozásához szükségesnek tartottuk botanikai szakvélemény elkészíttetését; ez el is készült, és a mellékletekben csatoljuk.)

Mellékletként csatoljuk a módosítandó szabályozású területek elhelyezkedését feltüntető átnézeti vázlatokat, valamint a 4. jelű módosítás területére készíttetett botanikai szakvéleményt (természetvédelmi szempontú értékelést).

Az „előzetes tájékoztató” anyagára vonatkozóan beérkezett vélemények másolatát a **terviratokban** mellékeljük.

¹ 2/2005. (I.11.) Korm. rendelet 3. sz. melléklete II. pont

Felcsút Községi Önkormányzat Képviselő- testületének
../2016. (...) önkormányzati rendelete
Felcsút helyi építési szabályzatáról és szabályozási tervéről szóló
8/2006.(VII. 21.) önkormányzati rendelet módosításáról
(tervezet)

Felcsút Községi Önkormányzat Képviselő-testülete az épített környezet alakításáról és védelméről szóló 1997. évi LXXVIII. törvény 6. § (1) bekezdésében, 6/A. § (3) bekezdésében kapott felhatalmazása alapján, az Alaptörvény 32. cikk (1) bekezdés a) pontjában meghatározott feladatkörében eljárva a településfejlesztési koncepcióról, az integrált településfejlesztési stratégiáról és a településrendezési eszközökről, valamint egyes településrendezési sajátos jogintézményekről szóló 314/2012. (XI. 8.) Kormányrendelet 9. mellékletben biztosított véleményezési jogkörében eljáró államigazgatási szervek és a partnerségi egyeztetésben érintettek véleményeinek kikérésével a következőket rendeli el:

1.§ Felcsút helyi építési szabályzatáról szóló 8/2006.(VII. 21.) önkormányzati rendelet (a továbbiakban: Rendelet) 2.§ (1) bekezdése helyébe az alábbi rendelkezés lép:

„2.§ (1) A Rendelet előírásait az annak mellékletét képező, a jelen rendelet 1. és 2. sz. melléklete szerinti módosításokat feltüntető szabályozási tervekkel együtt kell alkalmazni.”

2.§ A Rendelet 7.§ címe és 7.§ (1) bekezdése helyébe az alábbi rendelkezés lép:

„7.§ Kertvárosias lakóterület építési övezete (Lke-1 – Lke-7)

(1) A kertvárosias lakóterület építési övezeteinek területén belül elhelyezhető épületek:

- a) az Lke-1, Lke-2, Lke-3, ~~Lke-5~~, Lke-6 és Lke-7 jelű építési övezetben: legfeljebb 2 lakásos lakóépület,
- b) az Lke-4 jelű építési övezetben: legfeljebb 4 lakásos lakóépület,
- c) az Lke-1, Lke-2, Lke-3, Lke-4, ~~Lke-5~~, Lke-6 és Lke-7 jelű építési övezetben a helyi lakosság ellátását szolgáló kereskedelmi, szolgáltató, vendéglátó épületek
- d) az Lke-1, Lke-2, Lke-3, Lke-4, ~~Lke-5~~, Lke-6 és Lke-7 jelű építési övezetben egyházi, oktatási, egészségügyi, szociális épületek
- e) az Lke-1, Lke-2, Lke-3, ~~Lke-5~~, Lke-6 és Lke-7 jelű építési övezetben sportépítmény,
- f) az Lke-1, Lke-2, Lke-3, ~~Lke-5~~, Lke-6 és Lke-7 jelű építési övezetben a terület rendeltetészerű használatát nem zavaró hatású kézműipari épület.”

3.§ A Rendelet 7.§ (3) bekezdése helyébe az alábbi rendelkezés lép:

„7.§ (3) A kertvárosias lakóterület építési övezetei:

	A	B	C	D	E	F	G
	Övezeti jel	min.kial. telekter. (m ²)	min.kial. telekszél. (m)	max.beép. arány %	min. zöldfelület aránya %	beépítési mód	max. építm.mag. (m)
1	Lke - 1	550	14	30	50	O	5,5
2	Lke- 2*	720	18	30	50	SZ	4,5
3	Lke- 3**	1000	18	30	50	SZ	4,5
4	Lke - 4	550	16	30	50	SZ	6,0
5	Lke- 5	400	10	30	50	CS	6,0
6	Lke - 6	2000	20	20	50	SZ	7,5
7	Lke - 7	1500	20	20	50	SZ	6,0

O: oldalhatáron álló beépítési mód; SZ: szabadonálló, CS: csoportos beépítés

*Szűnyog-pusztai lakóterület bővítése **Szűnyog-pusztai lakóterület I. ütem”

helyi építési szabályzat módosítása
(önkormányzati rendelet-tervezet)

4.§ A Rendelet 7.§ (4) bekezdése helyébe az alábbi rendelkezés lép:

„7.§ (4) Az Lke-2, Lke-3, Lke-4 ~~és Lke-5~~ jelű építési övezetek telkein a fő rendeltetés szerinti funkció kizárólag egy épület-tömegben helyezhető el.”

5.§ A Rendelet 17/A.§ (6) bekezdése helyébe az alábbi rendelkezés lép:

„17/A.§ (6) Mezőgazdasági üzemi területeken nagy létszámú állattartás akkor folytatható, ha:

a) a létesítmény levegőtisztaság-védelmi szempontú védővezetén belül lakóterület, üdülőterület és egészségügyi, szociális, igazgatási funkciójú épületek elhelyezésére kijelölt intézményterület, településközpont vegyes terület vagy különleges terület, valamint rekreációs funkció számára kijelölt különleges terület nem található. A levegőtisztaság-védelmi szempontú védővezet oly módon jelölendő ki, hogy területén belül belül nem lehet lakóépület, üdülőépület, oktatási, nevelési, egészségügyi, szociális és igazgatási épület, kivéve a telepítésre kerülő, illetve a más működő légszennyező források működésével összefüggő építményt;

b) a létesítmény működéséből eredő zajszint a vonatkozó jogszabály szerinti környezeti zajtól védendő területfelhasználású területek határán a zaj környezetterhelési határértékeket nem haladhatja meg.”

6.§ Ez a rendelet a jóváhagyásától számított 30. napon lép hatályba, és az azt követő napon hatályát veszti.

Felcsút, 2016.

.....
polgármester

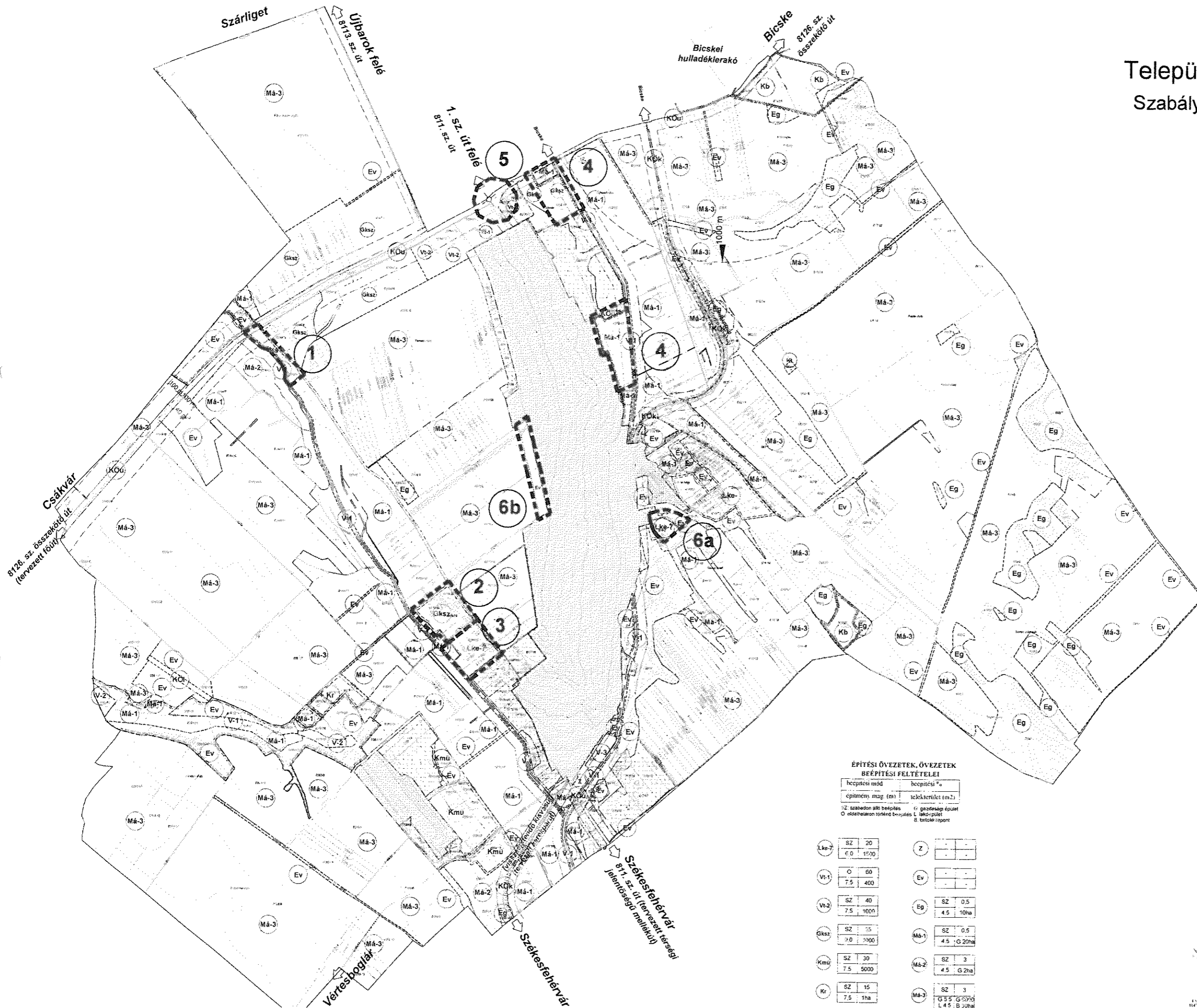
.....
jegyző

FELCSÚT

Településrendezési terve

Szabályozási terv - külterület

M 1:10 000



- betület***
- területi betület bővítési terület*
- VONALAS SZABÁLYOZÁSI ELEMELK**
- tervezett szabályozási vonal
 - területfelhasználási egység határa
 - építési övezet, övezet határa
 - bepítésszánt terület határa
- EGYÉB SZABÁLYOZÁSI ELEMELK**
- szabályozási szélesség
 - régezes terület határa
 - országos ökológiai hálózat - magterület, ökológiai folyosó
 - jelenlegi és módosított álló határa és területe
 - területi természet terület határa
 - védőhatár
 - védőhatár
 - bányatelekhatár
 - területi települési övezetű út tengelye
 - szervizút tengelye
 - kerekparút (teresség, helyi)
 - védőrendeltetési zöld sáv telepítendő
- ÉPÍTÉSI ÖVEZET, ÖVEZET JELE**
- BEPÍTÉSRE SZÁNT TERÜLETEK**
- lakóterület
 - Lke-7 kertvárosias vegyes terület
 - Vt-2 településközpont gazdasági terület
 - Gksz kereskedelmi, szolgáltató különleges terület
 - Kr rekreációs terület
 - Kr temető
 - Kb külszíni bányaterület
 - Kmu mezőgazdasági üzemi terület
- BEPÍTÉSRE NEM SZÁNT TERÜLETEK**
- Z zöldterület
 - erdőterület
 - Ev védelmi erdő
 - mezőgazdasági területek
 - általános mezőgazdasági terület
 - M&A-1 védendő tájhasználat
 - M&A-2 lovas farm
 - M&A-3 hagyományos arattermelő
 - Közelkedési területek
 - KOu Lóváltó
 - KOk Lóváltó pályás
 - KOr légi (köz)forgalom kivétel, nem nyilvános le- és felszállópályák
 - v/ga-dalkodási terület
 - Vt-1 vízfolyás
 - Vt-2 állóvíz
 - Vt-3 tározó

ÉPÍTÉSI ÖVEZETEK, ÖVEZETEK BEÉPÍTÉSI FELTÉTELEI

hegypéti mód	bepítési %
építési mag. (m)	lekkterület (m ²)
SZ szabadon álló beépítés	G gazdasági épület
O oldalhatáron történő beépítés	L lakó-pályát
	B területi központ

Lke-7	SZ 20 0,0 1500	Z	
Vt-1	O 60 7,5 400	Ev	
Vt-2	SZ 40 7,5 1000	Eg	SZ 0,5 4,5 10ha
Gksz	SZ 15 3,0 3000	M&A-1	SZ 0,5 4,5 G 20ha
Kmu	SZ 30 7,5 5000	M&A-2	SZ 3 4,5 G 2ha
Kr	SZ 15 7,5 1ha	M&A-3	SZ 3 G 5,5 G 20ha L 4,5 B 30ha

1 - módosító szabályozási terület/sz. határa és száma

2. rajzi melléklet

a () önkormányzati rendelethez (T-8 jelű tervlap módosítása)

* A belterület és a belterület bővítési terület szabályozási tervét a belterületi szabályozási terv lap tartalmazza

A szabályozási terv csak a Helyi Építési Szabályzattal együtt érvényes!

Az alaptérkép az állami alapadatok felhasználásával, a földhivatal által hitelesített, záradékos magántérkép alapján készült. Magassági adatokkal topográfia 1:10 000-es térkép alapján egészült ki.

(Képviselő-testületi határozati javaslat)

**Felcsút Községi Önkormányzat
Képviselő- testületének
../2016. (.....) számú határozata**

Felcsút község településszerkezeti tervének módosításáról

1. Felcsút Községi Önkormányzat Képviselő-testülete úgy dönt, hogy a Felcsút település igazgatási területének a 2. sz. mellékleten lehatárolt területeire vonatkozó területfelhasználás-változtatási, pontosítási igények miatt a település 72/2006.(VII.20.) számú határozattal jóváhagyott településszerkezeti tervének az adott területekre vonatkozó, a jelen határozat 2. sz. mellékletét képező II/b. jelű tervlap szerinti módosítását elrendeli.
2. Jelen határozat mellékletei:
 - 1. sz.: Településszerkezeti terv módosításának leírása
 - 2. sz: a módosításokat bemutató II/b. jelű
„Településszerkezeti terv módosítása” című tervlap.
3. Jelen határozat a mellékletekkel együtt érvényes, azokkal együtt alkalmazandó. Az elfogadással egyidejűleg a 72/2006.(VII.20.) sz. önkormányzati határozat mellékletét képező, a belterületet és az igazgatási területet ábrázoló T-1 és T-2 jelű településszerkezeti tervlap a módosítással érintett területeken hatályát veszti, helyébe a jelen határozat 2. sz. melléklete (II/b. jelű tervlap) szerinti megállapítások lépnek.

Határidő:

Felelős:

Kmf.

(polgármester)

(jegyző)

II/a

1. sz. melléklet

Felcsút Községi Önkormányzat Képviselő- testületének ../2016. (.....) számú határozatához

Felcsút község településszerkezeti terv módosításának leírása

1. A határozat alapján a Felcsút település külterületének a 2. sz. mellékleten lehatárolt 1. jelű része (0250/5 hrsz.) a hatályos terv szerinti „erdőterület” területfelhasználási egységből a „védendő tájhasználatú mezőgazdasági terület” területfelhasználási egységbe sorolandó.
2. A 0278/27 hrsz.-ú terület hatályos terv szerinti része, valamint a 0278/29, 0278/30 és 0278/54 (korábban: 0278/31) hrsz.-ú területek (2. jelű terület) a hatályos terv szerinti „különleges, mezőgazdasági üzemi területből” a „kereskedelmi, szolgáltató gazdasági terület” területfelhasználási egységbe sorolandók.
3. A 0278/21-22, 0278/24, 0278/33 és a 0278/27 hrsz.-ú terület hatályos terv szerinti része (3. jelű terület) a hatályos terv szerinti „hagyományos árutermelő mezőgazdasági területből” a „kertvárosias lakóterület” területfelhasználási egységbe sorolandók.
4. A 0228/44 (korábban: 0228/13) hrsz.-ú terület Váli-víz melletti része a hatályos terv szerinti „hagyományos árutermelő mezőgazdasági területből” a „kereskedelmi, szolgáltató gazdasági terület” területfelhasználási egységbe sorolandó. Ezzel egyidejűleg a 0228/45 hrsz.-ú (korábban: 0228/5, 0228/23 és 0228/29-34 hrsz.) „különleges, sportterület” a „védendő tájhasználatú mezőgazdasági terület”, a 0228/46 hrsz.-ú parkoló pedig a „közlekedési terület” területfelhasználási egységbe sorolandó (4. jelű területek).
5. A 811. sz. út - 8126 j. út csomópontjának körforgalmú csomóponttá történő átépítése miatt a 0254/21 (korábban: 0254/13) hrsz.-ú terület tervezett csomóponttal határos részéből a tervlapon lehatárolt (minimális) területrész a „településközpont vegyes területből” a „közlekedési terület” területfelhasználási egységbe sorolandó (5. jelű terület).
6. A központi belterülettől keletre, a Kolozsvári utca folytatásában lévő 019/1 hrsz.-ú területrész a biológiai aktivitásérték egyensúlyának biztosítása érdekében a hatályos terv szerinti „kertvárosias lakóterület” területfelhasználási egységből az „erdőterület” területfelhasználási egységbe sorolandó (6a. jelű terület).
7. A központi belterület nyugati részéhez csatlakozó, Kassai út menti területsáv (0275/1-6 hrsz.-ú területek keleti, Kassai út felőli telekvégei) a tervlapon lehatárolt mélységig a biológiai aktivitásérték egyensúlyának biztosítása érdekében a hatályos terv szerinti „hagyományos árutermelő mezőgazdasági területből” az „erdőterület” területfelhasználási egységbe sorolandó (6b. jelű terület).

FELCSÚT

Településrendezési terve

Településszerkezeti terv

M 1:20 000



JELMAGYARAZAT

	területi	tervezett	területi
	területi	tervezett	területi
	területi	tervezett	területi

TERÜLETFELHASZNÁLÁSI MÓDOK

Bepitve szánt területek

	lakóterület	falusias lakóterület
	lakóterület	kertvárosias lakóterület
	lakóterület	településközpont vegyes terület
	lakóterület	gazdasági terület
	lakóterület	kereskedelmi, szolgáltató

különleges terület

	sportterület
	temető
	kégt.életi park
	rekreációs
	külszíni bányaterület
	üzemi

Bepitve nem szánt területek

	zöldterület
	erdőterület
	mezőgazdasági terület
	védendő tájhasználatu
	lovas farm
	hagyományos ártermelő
	vízgazdálkodási terület

ÉRTÉKVEDELEM

Általános értékvédelem

	régészeti terület határa
--	--------------------------

Táj- és természetvédelem

	természeti terület
	országos ökológiai hálózati
	területi elválasztó zöltség

KÖZLEKEDÉS

	országos főút
	országos mellékút
	települési összekötőt
	szervizút
	kerekpálya (regionális, helyi)
	kötőpályák közlekedés
	körforgalmi csomópont

KÖRNYEZETVEDELEM

	felszíni víz védőterülete
	védőtávolság

EGYÉB

	házi/kerthely megőrzendő terület
	komposzttelep kialakítására vizsgált terület

2. melléklet

a. () képviselő-testületi határozathoz

(T-2 jelű tervlap módosítása)

Az alapterkép az állami alapadatok felhasználásával, a földhivatal által hitelesített záradékos ingatlan-nyilvántartási térkép alapján készült. Magassági adatokkal topográfiai 10 000-es térkép alapján egészült ki.

	Felcsút Község Önkormányzata	P/03 2016
	Településrendezési eszközök módosítása	
	Településszerkezeti terv módosítása	

FELCSÚT

településrendezési eszközeinek módosítása

(az Önkormányzat által elhatározott módosítási igények szerinti területrészekre vonatkozóan)

alátámasztó műszaki leírás

Felcsút hatályos településrendezési eszközeinek (településszerkezeti és szabályozási terv, valamint helyi építési szabályzat) *módosítása* (az önkormányzat által elhatározott módosítási igények vonatkozásában) Felcsút Község Önkormányzatának megbízásából készül. A módosítás alapját az erről szóló 35/2016.(V.4.) számú képviselő-testületi határozat képezi.

Előzmények

Felcsút hatályos településszerkezeti tervének alapja a 2003-ban jóváhagyott *településfejlesztési koncepció* volt.

Ennek nyomán került kidolgozásra a településrendezési terv, és az egyeztetési eljárás lefolytatását követően **2006-ban** került jóváhagyásra a *településszerkezeti terv, a szabályozási terv és a helyi építési szabályzat (jóváhagyva a 72/2006.(VII.20.) sz. önkormányzati határozattal, illetve 8/2006.(VII.21.) sz. önkormányzati rendelettel)*.

Az utóbbi években felmerült több olyan módosítási igény, melyek kapcsán a hatályos terv néhány területfelhasználási, szabályozási elemének módosítására volt szükség. Így például a belterületen tervezett szakközépiskola elhelyezése miatt szükséges terv-módosítás (mely az adott ingatlan és a vele szomszédos telkek területét érintette - jóváhagyva 2012-ben - a szakközépiskola azóta fel is épült és üzemel), valamint a 2013-ban, illetve ezév elején jóváhagyott, több rész-területre kiterjedő módosítás.

A hatályos tervben szereplő elképzelések, tervezési alapadatok jelentős része ugyanakkor ma is aktuális, továbbá a most tervezett módosítások csupán kisebb rész-területekre vonatkoznak, és a hatályos településszerkezeti tervben meghatározott *szerkezetet, területfelhasználást* alapvetően *nem módosítják*, ezért a 40/2003.(IV.30.) sz. Képviselő-testületi határozattal jóváhagyott *településfejlesztési koncepció* továbbra is érvényesnek tekinthető; módosítása nem szükséges. Ugyancsak érvényben lévőknek tekintendő (a településrendezési eszközök későbbiekben esedékes teljes körű felülvizsgálatáig) a hatályos tervhez készült *örökségvédelmi hatástanulmány*.

Az idei évben felmerült újabb módosítási igényeket a 2016. júniusában készült előzetes tájékoztatóban ismertettük, és az erre vonatkozóan beérkezett állásfoglalások áttanulmányozását követően állítottuk össze a jelen véleményezési dokumentációt.

Tekintettel arra, hogy - mint azt az előzetes tájékoztatóban is jeleztük - a tervezett módosítások során új beépítésre szánt területek kijelölésére is sor kerül, ami a biológiai aktivitásérték egyensúlyának biztosítása érdekében további módosítási igényt is generál(hat), melynek pontosítására a véleményezési szakaszban kerülhet csak sor, továbbá felmerült időközben egy újabb, csak a HÉSZ szövegét érintő pontosítási igény (melyről a 63/2016.(VII.8.) számú képviselő-testületi határozattal döntött az Önkormányzat), ezért a jelen terv-anyagot ezekkel kiegészítettük.

Területfelhasználási, szabályozási módosítások/pontosítások

1. A külterületi 0250/5 hrsz.-ú terület „Ev” területből „Má” területbe történő átsorolása; → a módosítás a TSzT-t, valamint a szabályozási tervet is érinti.

Az adott, változó (30-60 m) szélességű területsáv a 8126 j. út mellett, a Sósi-ér (Szári víz) mentén húzódik. A terület „a” jelű alrészletének földhivatali besorolása „erdő”; a hatályos külterület-szabályozási terv szerinti övezeti besorolása „Ev”. Tényleges használata, művelése azonban mezőgazdasági területként történik (lásd az alábbi fényképen), ezért az Önkormányzat kezdeményezte a területfelhasználás és az övezeti besorolás módosítását, a valós használatnak megfelelően.

A 0250/5 hrsz.-ú terület a 8126 j. út felől



Tekintettel arra, hogy e vízfolyás melletti terület is az országos ökológiai hálózat övezetébe tartozik, ezért az előzetes tájékoztatóban szereplő „Má-3” övezetbe sorolása nem lehetséges, így a mezőgazdasági terület területfelhasználási egységen belül az „Má-1” övezetbe sorolásra tettünk javaslatot („védendő tájhasználatú mezőgazdasági területek övezete”).

2. A Szári utca folytatásában, annak meghosszabbításában lévő 0278/27 hrsz.-ú terület hatályos terv szerinti része, valamint a 0278/29, 0278/30 és 0278/54 (korábban: 0278/31) hrsz.-ú területek jelenlegi „Kmü” területből „Gksz” területbe sorolása → a módosítás a TSzT-t, valamint a szabályozási tervet is érinti.

A terület bejárata a Szári u. folytatása felől



Az adott területrész jelenlegi és tervezett hasznosítása a jelenlegi „különleges, mezőgazdasági üzemi terület” helyett inkább a „kereskedelmi, szolgáltató gazdasági területnek” felel meg, ezért kezdeményezte az Önkormányzat a területfelhasználás, illetve az övezeti besorolás ilyen értelemben történő pontosítását.

3. Az előző terület és a tervezett belterület közötti, jelenleg „Má-3” besorolású területrész (0278/21-22, 0278/24, 0278/33 és a 0278/27 hrsz.-ú terület hatályos terv szerinti része) beépítésre szánt területté (a terv-egyeztetések során eldőlt: kertvárosias lakóterületté) történő átminősítése → a módosítás a TSzT-t és a szabályozási tervet is érinti.

A „hagyományos árutermelő mezőgazdasági övezetbe” sorolt ingatlanok tényleges hasznosítása jelenleg vegyes; részben lakó, részben gazdasági funkciójú. Mivel a területrész meglévő, illetve tervezett lakóterülethez csatlakozik (Szári u. DNy-i részének folytatása), az Önkormányzat javasolta annak kertvárosias lakóterületté minősítését.

A jelenleg „Má-3” övezetbe sorolt, vegyes hasznosítású terület a Szári u. folytatásának DNy-i oldalán



Ezen módosítás továbbá (mivel új beépítésre szánt terület kijelölését jelenti) - mint korábban jeleztük - a biológiai aktivitásérték egyensúlyának biztosítása érdekében további módosítási igényt is generált, melynek pontosítására ugyancsak a jelen véleményezési szakaszban került sor.

4. A legutóbbi módosításkor a 0228/44 (korábban: 0228/13) hrsz.-ú területből „Gksz”-be sorolt terület kibővítése a Váli víz területéig; „cserébe” a 0228/45 hrsz.-ú (korábban: 0228/5, 0228/23 és 0228/29-34 hrsz.) „Ks”-be sorolt területek „visszaminősítése” beépítésre nem szánt területté („Má-1” övezet), illetve az időközben megvalósult parkoló (0228/46 hrsz.) közlekedési területté → a módosítás a TSzT-t, valamint a szabályozási tervet is érinti.

A legutóbbi módosítás előzetes tájékoztatójában még a teljes terület beépítésre szánt területté (eredetileg „településközpont vegyes területként”) minősítésének szándéka szerepelt, ám az erre vonatkozóan beérkezett vélemények, valamint a korábbi terv-előzmény alapján egyértelművé vált, hogy a terület jelentős részének az országos ökológiai hálózat általi érintettsége miatt csupán az 5 %-os eltérési lehetőség „fennmaradt” mértékéig jelölhető ki ott beépítésre szánt terület. A magasabb szintű megyei területrendezési tervben továbbá a terület a „mezőgazdasági térségi övezetbe” tartozik, melyre vonatkozó előírások kizárják a „vegyes terület” kialakítását, így végül a legutóbbi módosítás keretében a „kereskedelmi, szolgáltató gazdasági területbe” sorolásra tettünk javaslatot; a Váli-víz melletti területrész pedig továbbra is „védendő tájhasználatú mezőgazdasági övezet” maradt; *ez a jelenlegi, hatályos övezeti besorolás.*

Az Önkormányzat szándéka a tervezett gazdasági terület kibővítése a Váli-víz területéig (természetesen a mederkezeléshez szükséges karbantartási sáv - mely ma is létezik, a Puskás Ferenc Labdarúgó Akadémia határáig kiépített, patak-menti, murvázott út formájában - figyelembe vételével).

Ezen gazdasági területté minősítendő, mintegy 4,1 ha-os területrészt jelenlegi „Má-1” övezeti besorolása - az 5 %-os eltérési lehetőségen túlmenően - az ott található növény-társulások miatt került jelen formában lehatárolásra. Ugyanakkor: a Váli-víz nyugati oldalán, a Puskás Ferenc Labdarúgó Akadémia határától délre hasonló adottságú, vízparti területek, vizes élőhelyek találhatók, mely területek (0228/45 hrsz. - korábban: 0228/5, 0228/23 és 0228/29-34 hrsz. -, összességében mintegy 5,5 ha) a hatályos (11/2013.(XI.27.) önkormányzati rendelettel jóváhagyott módosítás szerinti) szabályozási terv alapján beépítésre szánt területnek („Ks” építési övezetbe sorolt „különleges sportterületnek”) minősülnek, maximum 40 %-os beépíthetőséggel.

Az Önkormányzat ezért korábbi elképzelését módosítva *támogatja* ezen utóbbi, természetvédelmi szempontból ugyancsak értékesnek tűnő területrészt (0228/45 hrsz. - korábban: 0228/5, 0228/23 és 0228/29-34 hrsz.) „visszasorolását” „különleges sportterületből” „Má-1” jelű „védendő tájhasználatú mezőgazdasági övezetbe”, illetve annak „visszahelyezését” az országos ökológiai hálózat övezetébe; „cserében” kéri viszont a 0228/44 (korábban: 0228/13) hrsz.-ú területből „Gksz”-be sorolt terület előzőekben említett kibővítésének lehetőségét a Váli-víz karbantartási sávjáig (ezáltal – az országos ökológiai hálózat - magterület - övezetéhez viszonyítva az 5 %-os eltérés ismét biztosítható lenne).

Fenti megoldás feltétele: Felcsút közigazgatási területén az országos ökológiai hálózat magterülete lehatárolásának pontosítása, melyre vonatkozó javaslatot - a további egyeztetéseket, illetve az előzetes ismertetővel kapcsolatban beérkezett előzetes vélemények áttanulmányozását követően - a jelen véleményezési dokumentáció tartalmazza. A javaslat megalapozásához ezen 0228/45 hrsz.-ú területrésztre vonatkozóan is készítettünk egy botanikai szakvéleményt (lásd a jelen anyagban mellékelve), mely alátámasztja az adott területrészt „visszasorolásának” gondolatát.

A 0228/13 hrsz.-ú terület Váli-víz melletti része



A 0228/28-34 hrsz.-ú (jelenleg „Ks” építési övezetbe sorolt része
(a kialakított parkolótól délre: nádas/vizes élőhely)



5. A 811. sz. út - 8126. j. út csomópontjának tervezett átépítése (körforgalmú csomópont kialakítása) miatt szükséges szabályozás-módosítás (a most elkészült közlekedési engedélyezési tervekben meghatározott terület-bővítési igények alapján, azok figyelembe vételével) → a módosítás a TSzT-t, valamint a szabályozási tervet is érinti.

A jelenlegi, igen balesetveszélyes csomópont átépítése, biztonságossá tétele sok éve megoldásra váró feladat; most végre sor kerülhet rá. A körforgalmú csomópont engedélyezési tervei most készültek; ennek során derült ki a csomópont, illetve ahhoz kapcsolódó közlekedési létesítmények (kerékpárút, buszmegállók, stb.) pontos helyigénye. Az előzetes tájékoztatóban azt írtuk, hogy biztos, hogy mindezen létesítmények kialakításához a jelenlegi közút-terület nem elegendő, ezért szükséges a hatályos szabályozás (mely lényegében a jelenlegi út-telekhatárok megtartásával számolt) módosítása; ez egyben a területfelhasználásban is némi módosulást eredményez. Szerencsére, az elkészült út-tervek alapján kiderült, hogy csupán minimális mértékű szabályozás-korrektió szükséges: ennek következtében a 0254/21 (korábban: 0254/13) hrsz.-ú terület tervezett csomóponttal határos részéből a tervlapon lehatárolt (minimális) területrész a „településközpont vegyes területből” a „közlekedési terület” területfelhasználási egységbe sorolandó.

A 811. sz. út - 8126. j. út jelenlegi csomópontja Bicske, illetve Csákvár felől



Mindezen módosítások konkretizálása során elvégzett számításainkból kiderült, hogy amint előre is sejthető volt, elsősorban az 1., 3. és 4. jelű módosításból adódóan a biológiai aktivitásérték egyensúlyának biztosíthatóságához a település igazgatási területén belül szükség van „csere-erdőterületek” kijelölésére. Az Önkormányzattal folytatott hosszas egyeztetések után erre két helyen látunk lehetőséget, és ebből adódóan ez két újabb módosítást is jelent, mégpedig:

6a. jelű terület: A központi belterülettől keletre, a Kolozsvári utca folytatásában lévő 019/1 hrsz.-ú területrész a biológiai aktivitásérték egyensúlyának biztosítása érdekében a hatályos terv szerinti „kertvárosias lakóterület” területfelhasználási egységből az „erdőterület” területfelhasználási egységbe sorolandó → a módosítás a TSzT-t, valamint a szabályozási tervet is érinti.

Ezen területrészen (hajdani hulladéklerakó) az Önkormányzat mintegy 10-15 évvel ezelőtt szociális bérlakások építését tervezte, sorházas formában. Erre ma már egyáltalán nincs igény, így az átminősítés érdeksérelem nélkül végrehajtható. E módosítás a HÉSZ-ben is változtatást igényel: az „Lke-5” jelű építési övezet a HÉSZ-ből törlendő.

6b. jelű terület: A központi belterület nyugati részéhez csatlakozó, Kassai út menti területsáv (0275/1-6 hrsz.-ú területek keleti, Kassai út felőli telekvégei) a tervlapon lehatárolt mélységig a biológiai aktivitásérték egyensúlyának biztosítása érdekében a hatályos terv szerinti „hagyományos árutermelő mezőgazdasági területből” ugyancsak az „erdőterület” területfelhasználási egységbe sorolandó → a módosítás a TSzT-t, valamint a szabályozási tervet is érinti.

Még egy módosítás, ami az előzetes tájékoztató készítését követően felmerült, és csak a HÉSZ szövegét érintő pontosítás (a 63/2016.(VII.8.) számú képviselő-testületi határozat alapján): egy állattartó telep tervezett bővítése kapcsán jelentkezett az a probléma, hogy a hatályos HÉSZ a „Kmű” építési övezetben kategorikusan tiltja a nagyüzemi állattartást (17/A.§ (6) bekezdés). Mivel az adott beruházást az Önkormányzat támogatja, szükséges ezen bekezdés olyan értelemben történő átfogalmazása, hogy az egyértelmű tiltás helyett azon feltételek szerepeljenek a rendeletben, melyek teljesülése esetén engedélyezhető a nagyüzemi állattartás (lásd a HÉSZ-módosítás tervezetét).

Közlekedés

A tervezett módosítások a település szerkezetében/úthálózatában, a közúthálózati és közösségi közlekedési kapcsolatokban, a gyalogos közlekedésben, és a parkolás/rakodás terén lényegi változtatást nem eredményeznek, és nem tesznek szükségessé.

A hatályos szerkezeti tervben közlekedési vonatkozású módosítás gyakorlatilag csak jelkulcs szinten történik, az 5.sz. módosításnál a körforgalom sematikus jelölésével, illetve a 4.sz. módosításnál az új közlekedési területnek, a parkolónak, a színezetlenül hagyásával (a többi közlekedési területtel azonosan).

A hatályos szabályozási terv közlekedési területeit a módosítások miatt csak egészen kis mértékben kell változtatni. A hatályos HÉSZ közlekedési területekre vonatkozó előírásainak megváltoztatására a módosítások miatt nincs szükség.

A tervezett módosításokat közlekedési szempontból az alábbiakban részletezzük:

- 1) A területfelhasználási egység módosítása a közlekedést érintően nem tesz szükségessé változtatást, a módosítással érintett terület megközelítését a 8126 j. út, illetve egy arról nyíló helyi közút biztosítja.
- 2) A területfelhasználási egység módosítása a közlekedést érintően itt sem tesz szükségessé változtatást, a módosítással érintett terület megközelítését meglévő helyi utcák, kiszolgáló utak biztosítják.
- 3) A területfelhasználási egység módosítása a közlekedést érintően nem tesz szükségessé változtatást, a módosítással érintett terület megközelítését ugyanazok a meglévő helyi utcák, kiszolgáló utak biztosítják, amik a 2.sz. területét is.
- 4) A területek területfelhasználási egységének módosítása a közlekedést érintően lényegi változtatást nem tesz szükségessé. A 0228/44 (korábban: 0228/13) hrsz.-ú terület Váli-víz melletti részének megközelítése a 8126 j. úttal biztosított. A 0228/46 hrsz.-ú parkoló egy meglévő helyi közúthoz, egy helyi kiszolgáló utcához csatlakozik, így a „közlekedési terület” területfelhasználási egységbe sorolásának nincs akadálya.
- 5) A módosítás kapcsán beépítésre kerül a szabályozási tervbe a 811 sz. út - 8126 j. út csomópontjának körforgalmú átalakítására vonatkozó útépitési engedélyezési terv. Az útépitési engedélyezési terv beépítésének következményeként a 0254/21 (korábban: 0254/13) hrsz.-ú terület tervezett csomóponttal határos részéből a tervlapon lehatárolt (minimális) területrész a „településközpont vegyes területből” a „közlekedési terület” területfelhasználási egységbe kerül.
- 6) A 6a., 6b. területek területfelhasználási egység módosítása a közlekedésre nincs befolyással.

Közműellátás és elektronikus hírközlés fejlesztési javaslat

Felcsút népességének megőrzése érdekében a település folyamatos fejlesztése és a jelentkező igények lehetőség szerinti kielégítése szükséges. A település rendezési tervének módosítását néhány olyan fejlesztési szándék megjelenése tette szükségessé, amelynek megvalósítását a hatályos településrendezési terv már nem tette lehetővé, illetve szükségessé vált néhány az időközben feltárt pontosítás rendezése.

A településfejlesztés feltétele a megfelelő közműellátás lehetőségének a biztosítása, erre a kedvező közműellátottság Felcsúton rendelkezésre áll. A település jelentős hányadán a teljes közműellátás kiépítése megtörtént, így a fejlesztés ellátására a már kiépített hálózati rendszerek, illetve azok továbbépítési lehetősége biztosítható.

Vízellátás

A település vízellátását a Fejérvíz Zrt biztosítja. A vízelosztás hálózati rendszere település szintű kiépítettségű, a beépített terület minden utcájában kiépítésre került, jelenleg 18,3 km vízelosztó vezeték üzemel a településen, amely település szintű vízellátottságot biztosít.

A település vízbázisa, a tágabb térség vízellátását biztosító a BIRV (Bicskei Regionális Vízmű) rendszeréről történik. A BIRV rendszere Tatabányától Biatorbágyig van kiépítve, erről a rendszerről történik Szár, Óbarok, Bicske, Mány, Zsámbék, Szomor, Tök, Perbál, Budajenő, Páty, Biatorbágy, Herceghalom, Etyek, Felcsút és Alcsútdoboz vízellátása. A rendszernek több alpbázisa van, ezek egy részben a rendszer különböző kisebb vízbázisai, másrészt a nagy vízadó képességű vízbázisa, a tatabányai XIV/a karsztakna. A BIRV rendszere a különböző vízbázisokból kitermelt ivóvizet juttatja el a regionális hálózaton keresztül a rendszer által ellátott településekig. Mind a kisebb helyi kutak, mind a tatabányai akna kutak által kitermelt vízmennyiség jelentős mennyiségű tartalékkal rendelkezik.

A regionális rendszer fő NÁ 500-as gerincvezetékéből egy NÁ 500-as méretű vezeték ágazik le Újbarok, Szár, Felcsút és Alcsútdoboz ellátására. Erről a regionális vezetékről ágazik le egy NÁ 300-as vezeték Újbarok, Szár, Felcsút számára, majd arról egy NÁ 100-as Felcsút ellátására. A vezetékekkel a Sportpálya mellett felépített 200 m³-es (túlfolyószint: 200,8 mBf) víztoronyba juttatják az ivóvizet, majd abból táplálják be a település vízelosztó hálózatát. A hálózatban a víznyomást az ellennyomó tározóban tárolt víz szintje határozza meg, a víznyomás az egész településen megfelelő. A települési ellátó hálózat fő gerincvezetéke a Fő utca nyomvonalú NÁ 150-es méretű gerincvezeték, amelyről a kisebb utcák ellátó vezetékei leágaznak. Az ellátó vezetékek mérete NÁ 100-as és NÁ 80-as méretű, az ellátó hálózat zömmel körvezetékes rendszerű, de a kifelé futó utcáknál előfordulnak ágvezetékek is. A kiépített hálózat KM csővezetékekből épült, így anyagában és paramétereiben is korszerűnek tekinthető.

A felcsúti ellátó hálózat és a 200 m³-es víztározója a Székesfehérvár központú Fejérvíz Zrt. Bicskei Üzemműkönség kezelésében van.

A hálózatra az előírásoknak megfelelő sűrűségben a tűzvíz csapok, valamint a kiskertesek és a kirándulók ellátásához szükséges közkifolyók. Jelenleg Felcsúton 8 közkifolyó üzemel.

Szennyvízelvezetés

A település nyílt karsztos területen helyezkedik el. A 27/2004. (XII. 25.) KvVM rendelet alapján Felcsút a felszín alatti víz szempontjából érzékeny és fokozottan érzékeny felszín alatti vízminőség védelmi területen fekvő települések közé tartozik, ezért a szennyvíz közcsatornás elvezetésének és kezelésének megoldása a település kiemelt feladata.

A településen a szennyvíz elvezetésére elválasztott rendszerű közcsatorna hálózatot létesítettek. Jelenleg a településen 13 km közcsatorna üzemel, amelyre a lakásállomány 79,5 %-a csatlakozik. A szennyvízgyűjtő hálózat és szennyvíztisztító telep üzemeltetője a Fejérvíz Zrt. A közcsatorna hálózatra nem csatlakozó ingatlanoknál keletkező szennyvizet saját egyedi házi szennyvízgyűjtő medencékben gyűjtik, amelyek a hazai gyakorlatnak megfelelően legnagyobb részben szikkasztóként üzemelnek. Ez ma is a település egyik jelentős szennyező forrása. Ma is naponta átlagosan 32 m³ szennyvizet szikkasztanak a talajba, amely veszélyezteti a település alatti nyílt karsztvíz bázist.

A településen a szennyvízcsatorna hálózat gravitációs rendszerű, azokon a területeken, ahol azt a település topográfiai adottságai szükségessé teszik, átemelő berendezések és nyomóvezetékek üzemelnek. A szennyvízcsatorna hálózattal elvezetett szennyvizet a körzet kistérségi szennyvíztisztító telepén tisztítják meg. A szennyvíztisztító telep Újbarok területén épült meg 2000-ben, a telepre még Szár, Újbarok, Alcsútdoboz és Tabajd területéről is érkezik szennyvíz.

A gravitációs hálózat mélypontjain, jelenleg 9 szennyvízátemelő üzemel. Ezeknek a műtárgyaknak a zajvédelme és bűzzárja nem megoldott, így környezetében az érintetteknek időnként kellemetlenséget okoz. A műtárgyak bűzzár és zajvédelem hiánya miatt 150 m-es védőtávolságot igényelnének, amelyen belül nem lehetne beépítésre szánt területhasznosítás, ipari-gazdasági hasznosításon és különleges hulladékkezelő terület kivételével. Mivel jelenleg a védőtávolságon belül vannak olyan területfelhasználások, amelyek nem lehetnének védőtávolságon belül, mielőbb a védőtávolság igényét csökkentő beruházással a műtárgyak zajvédelmét és bűzzárásának kiépítését meg kell oldani.

Felcsúton szennyvíz szempontból gondot a közcsatorna hálózatra nem csatlakozó ingatlanok okozzák, amelyeknél ma is jellemző a szennyvizet talajba szikkasztása, ennek mielőbbi felszámolása és a közcsatornás szennyvízgyűjtés település szintre fejlesztése szükséges.

Csapadékvíz elvezetés, felszíni vízrendezés

Felcsút kül- és belterületeiről a csapadékvizek elvezetése nyílt árkos rendszerrel történik. A település topográfiai adottságának hatására a természet a mélyvonalakon vízfolyásokat alakított ki. Ezek a vízfolyások gyűjtik össze az árkokból, csatornákból a csapadékvizeket és szállítják a településen áthaladó Váli-vízbe, amely továbbszállítja a vizeket a végbefogadó Duna felé.

A felszíni vízrendezési problémák megoldására a Váli völgy mentén lévő települések a Váli völgy vízrendezését határozták el a 2000-es évek elején. A pályázati támogatás segítségével új burkolt árkok épültek zömmel a korábbi földmedrű nyílt árkok nyomvonalain, de már hidraulikai szempontból rendezetten. A csapadékvizeket az új árkok, néhány helyen zárt csapadécsatorna szakaszok a vizeket biztonságosan tudják már elvezetni a befogadó vízfolyásokba, végül a Váli-vízbe. A Váli-víz kezelője a Váli-víz völgyi Önkormányzati Társulás, amely a Váli-víz vízszállító képességének javítására Felcsút területén záportározót helyezett üzembe. A záportározó hasznosítását tervezi az önkormányzat és ezért a Váli völgyi települési önkormányzatok tulajdonközösségének a megszüntetését kezdeményezte, amelyet az érintett települések önkormányzatai el is fogadtak. Ezzel nyílt meg a lehetőség Felcsút számára a tározó hasznosítására, amelynél a tározó eredeti létesítésekor szánt funkciójának teljesítését is biztosítani kell.

A településen egyes utcákban, utcaszakaszokon kétoldali, vagy egyoldali nyílt árkot alakítottak ki, de vannak utcák, ahol nincs a vízvezetés kialakítva, nagy záporok, hóolvadás esetén a vizek az utakon folynak keresztül.

A vízfolyások, a patakok, a tavak karbantartásának biztosítására a településrendezési eszközökben rögzíteni kell a 83/2014 (III.14.) Korm rendeletben előírt méretű karbantartó sávokat. Az állami kezelésű vízfolyások mentén 6-6 m-es, az egyéb csatornák, vízvezető árkok, vízfolyások mentén a 3-3 m-es parti sávot karbantartás céljára. Ezt lehetőleg közterületként kell kiszabályozni, amennyiben a közterületi kiszabályozás nem biztosítható, úgy a mederkarbantartója számára szolgálmi jogi bejegyzéssel kell a karbantartás lehetőségét biztosítani.

Meg kell említeni, hogy Felcsút nagyvízi mederrel nem terhelt, így árvízi védelmi feladata nincs és belvízzel sem veszélyeztetett. Ugyanakkor a településen az úgynevezett „villámárvíz” előfordulásának a lehetőségét is figyelembe kell venni, amely a szélsőséges csapadékesemény kapcsán fordulhat elő. A BM Országos Katasztrófavédelmi Főigazgatóság elkészített egy országos térképet, amely alapján Felcsút „villámárvíz” előfordulási eseményre a „magas” kockázatú területen fekszik. Ez ellen a csapadékvíz elvezetés gondos megoldásával lehet védekezni, ezért annak, fejlesztése szükséges. A villám-árvíz kezelése a helyi katasztrófavédelem feladata, amelynek végrehajtására a vízkár-elhárítási terv adhat útmutatót.

A település nyugati oldalán a természet alakította mélyvonalakon haladó vízfolyások vizeit a Sósi-ér gyűjti össze, abba torkollik a Bodméri-víz is és így szállítja a vizeket Felcsút déli részére, ahol csatlakozik a Váli-vízbe. A vízfolyások környezetében levő mély fekvésű területeken gyakran hosszabb-rövidebb időre kisebb-nagyobb kiterjedéssel megáll a víz, különösen, ha nagyobb csapadékesemény magasabb talajvízállásos időben érkezik. A rendszeresebben vízállásos mély fekvésű területet célszerű, felkészülve a klímaváltozás hatására előforduló szélsőséges csapadékeseményekre, záportározóként igénybe venni, arra megfelelő kialakítással.

Energiagazdálkodás és energiaellátás

A település energiaellátására a vezetékes energiahordozók közül a villamosenergia, és a földgáz áll rendelkezésre. A nem vezetékes, hagyományos energiahordozók használata is jelentős mértékű a település energiaellátásában.

A két vezetékes energiahordozó rendelkezésre állása a település gazdaságos, takarékos, korszerű, környezetbarát energiaellátását igény esetén lehetővé teszi.

A villamosenergia, mint vezetékes energiahordozó elsődlegesen világításra és erőátviteli célú, vagy technológiai célú energiaigények kielégítésére használják. A földgáz közvetlen hasznosításával komplex módon a termikus energiaigények teljes körűen kielégíthetők. A nem vezetékes energiahordozók igénybevétele korábban a vezetékes energiahordozóval el nem látott területeken volt jellemző, ma már költségtakarékosság érdekében használata szétszórta, a vezetékes ellátással rendelkező területeken is számottevő.

Meg kell említeni a megújuló energiaforrások használatát is. A település természeti adottsága a napenergia hasznosítás lehetősége, amely éves szinten körülbelül 2000 napos óra hasznosítás lehetőségét kínálja. A településen a nap energiájának hasznosítása nem széleskörű, de helyszíni vizsgálatok alapján rögzíthető, hogy néhány napkollektor, napelem, illetve „ösi” berendezés, a festett, illetve fekete hordó látható, amely jelzi a hasznosítás igényét.

Megújuló energiahordozók közül a szélenergia hasznosítására is üzemel egy függőleges tengelyű szélerőmű, amely egyedi előfordulása az országban.

Villamosenergia ellátás

Felcsút villamosenergia igényeit az E.ON-Észak-dunántúli Áramhálózati Zrt. biztosítja. A villamosenergia ellátás település szintű kiépítettségű és nem csak a lakások, az üdülők, de a kiskertek ellátását is, ahol igényelték kiépítették.

A település villamosenergia ellátása a szolgáltató Bicskei 132/22 kV-os bázisáról indított 22 kV-os középfeszültségű gerinchálózatról történik. Az alállomásról táplált 22 kV-os hálózat fűzi fel a településen belül elhelyezett fogyasztói transzformátor állomásokat, amelyről induló kiefeszültségű elosztóhálózatról történik közvetlen a fogyasztók kiszolgálása. A közép- és kiefeszültségű hálózat is oszlopokra fektetve üzemel, a fogyasztói transzformátorok is többnyire oszlopállomások.

A 22 kV-os hálózat jellemzően közterülete halad, de több helyen magántelkek fölött halad keresztül korlátozva, egyes telek beépítésének lehetőségét. A rendezési eszközök módosítása során azoknak a telkeknek, amelyiken a fejlesztési szándékot akadályozza a területen áthaladó 22 kV-os hálózat, ott a hálózat nyomvonalának kiváltását meg kell oldani. A kiváltás finanszírozása mindig annak a kötelme, akinek érdekében a kiváltást meg kell oldani.

A település közvilágítása szinte az egész településen a kiefeszültségű hálózat tartóoszlopaire szerelt lámpafejjel történik. A településre jellemző, hogy a kiépített közvilágítás csak a közlekedés biztonságát szolgálja, amelynek fejlesztése szükséges.

Földgázellátás

A településen az automatikus üzemvitelre is alkalmas termikus célú energiaellátásra a földgázellátást építették ki. A település belterületén 18,3 km földgázelosztó hálózat üzemel. A gázhálózat kiépítettségének eredményeként jelenleg a lakásállomány 69,4 %-a csatlakozik a földgázelosztó hálózatra és veszi igénybe a komfortos életkörülmény lehetőségét nyújtó szolgáltatást.

A földgáz hasznosításával nem csak az automatikus üzemvitelű termikus energiaellátást valósították meg, hanem hozzájárultak, csökkentve a jelentősebb környezet terhelést okozó hagyományos energiahordozó fűtési célú hasznosítását, a környezeti állapot javításához.

A település földgázellátását a Váli-víz menti települések ellátására kiépített, az un. Zalai 8"-os 6 bar-os vezetékről táplált nagyközép-nyomású regionális gerincvezetékről történik. A helyi bázisa a település déli részén létesített gázfogadó és 6/3 bar-os nyomáscsökkentő állomás. A gáznyomáscsökkentőtől induló 3 bar-os középnyomású elosztóhálózatról táplált bekötővezetékek szállítják a gázt az egyes telkekre. A telkekre egyedi, házi nyomásszabályozókat telepítettek, amely segítségével állítják elő a kisnyomású gázt és azzal elégítik ki közvetlen a fogyasztói igényeket.

Egyéb energiaellátás

A kiépített vezetékes földgázellátással a lakásállomány 69,4 %-a számára biztosított az automatikus üzemvitelű termikus célú energiaellátás komfortja. A lakásállomány 30,6 % -ában azonban ma is a környezetet erősebben terhelő hagyományos, nem vezetékes energiahordozót hasznosítják. Ezeknél az ingatlanoknál hőtermelésre a szén és a fa használata a jellemző, bár vezetékes gázzal nem rendelkező területen a kistartályos PB gáz használata is előfordul.

Az egyéb energiahordozóval történő ellátást érintően meg kell említeni, hogy a háztartásoknak szolgáltatott éves gázmennyiség csökken (2000-ben 863 ezer m³ volt, amely emelkedett egészen 2005-ig. 2005-ben az éves fogyasztás 1219 ezer m³, volt, azóta erősen

csökken, 2014-ban 653,9 ezer m³ volt) Ez a csökkenő tendencia jelzi, hogy egyre többen igyekeznek csökkenteni a gázfogyasztásukat. Az egyes gazdasági nehézségekkel küzdő ingatlan tulajdonosok a fenntartási költségeiknek csökkentése érdekében rákényszerülnek arra, hogy a gázfűtést részben, vagy időszakosan, ha az ingatlan alkalmas hagyományos energiahordozó hasznosítására, költségeiknek csökkentésére a termikus hőellátásukra földgáz helyett nem vezetékes energiahordozót is hasznosítsanak. Ezzel azonban a település környezetterhelését növelik.

Megújuló energiaforrások alkalmazása

Az energiatermelésre alkalmas megújuló energiaforrások hasznosítása nem újszerű, csak időközben háttérbe szorult. Újra előtérbe kerülését a hagyományos energiahordozók fogyó készlete és hasznosításának környezetszennyező hatása indította el és az a felismerés, hogy a megújuló energiahordozók különösebb ráfordítási igény nélkül rendelkezésre állnak, használatuk nem okoz halmozódó káros hatásokat, környezeti terhelést. Ezekkel az adottságokkal a fenntartható fejlődés lehetőségét szolgálják.

A hazánkban is, így Felcsúton is elérhető megújuló energiaforrás a szélenergia, a napenergia, a vízenergia, a biomassza-biogáz és a geotermikus energia. Ezek előfordulása az ország területén nem egyenletes és általános, befolyásolja a földrajzi elhelyezkedés, a topográfiai és a légköri viszonyok, valamint a felszín alatti geológiai adottságok.

Az előforduló megújuló energiaforrások közül Felcsúton gazdaságos hasznosításra a szél és a napenergia hasznosítása javasolható. Egyéb megújuló energiahordozó hasznosítása legfeljebb reklám célú lehet, energiagazdálkodási szintet befolyásoló hasznosításra megtérülő beruházással nem lehet számolni.

Felcsút területén 2000 a maximálisan hasznosítható éves napos órák száma, amelynek hasznosíthatóságát célszerű igénybe venni. Hasznosítás lehetősége napkollektorokkal termikus célú energiaellátásra, naperőművel, napelemmel villamosenergia termelésre biztosított, de a hasznosításhoz szükséges beruházás megtérülését gyorsan nem lehet várni.

Szél erőmű létesítésére is van lehetőség. Megtérülésének elhúzódása miatt várható reális befektetői szándék nem ismert.

A vizsgálatok szerint a napenergia hasznosítása helyi jelentőséggel, házi hasznosítással alkalmazásuk egyre növekszik. Ez az a megújuló energiahordozó, amelynek szélesebb, energiagazdálkodást is érintő hasznosítása várható Felcsúton. A fotovoltarikus energiahasznosító berendezések tömeges gyártásának az elindulása által elért ár-eséssel a megtérülésében már javulás tapasztalható, így a hasznosításának intenzív terjedése várható. Hasznosítása továbbra is célorientált lesz, így helyi jelentőségű marad.

Meg kell említeni, hogy Magyarország elfogadta azt az EU irányelvet, amely szerint új beruházásnál törekedni kell a közel passzív ház szintű kialakításra és, hogy az energiaszükséglet jelentős hányadát megújuló energiahordozóból elégítsék ki. Ezért feltételezhető, hogy a villamosenergia igény egy részét naperőművek telepítéssel helyben termelt energiával biztosítják. Az ad-vesz rendszer igénybevételével ezzel a fenntartási költségek jelentősen javíthatók.

Elektronikus hírközlés

Vezetékes hírközlési létesítmények

A település vezetékes távközlési ellátását jelenleg a Magyar Telekom Nyrt biztosítja. A Székesfehérvári szekunder központhoz tartozó Felcsút 22-es távhívó számon csatlakozik az országos, illetve nemzetközi távhívó hálózathoz.

A településen jelenleg 425 egyéni lakásvonal üzemel, az ellátottság ezzel 58,8 %. de ezzel is az ellátottság teljes körűnek tekinthető, mivel valamennyi vezetékes távközlési igény kielégített.

A településen belüli vezetékes távközlési hálózat föld feletti elhelyezésű, a település nagyobb területi hányadán jellemzően külön oszlopokra szerelten épült.

A kedvező műsorvétel számára a kábel TV szolgáltatást is kiépítették. Jelenleg a lakásállomány kb 30 %-a veszi igénybe a kábel TV szolgáltatását.

A távközléshez is és a műsorelosztásra is több szolgáltató áll rendelkezésre. Az ágazat több vezetékes műsorelosztó szolgáltatót tart nyilván, mint szolgáltatásra jogosultat. Az NMHH nyilvántartásában Felcsút területén több vezetékes távközlési szolgáltatót és több vezetékes műsorelosztó szolgáltatót is tartanak nyilván, de közülük többen olyanok, akik bár rendelkezésre állnak, tényleges szolgáltatást nem végeznek.

Nagyon fontos településfejlesztést segítő eszköz a korszerű infokommunikációs technológia rendelkezésre állása. Ez iránt jelenleg is van érdeklődés. Ezt tükrözik a statisztikai nyilvántartásban is már jelzett adatok. A településen 2014. január 1.-én 488 internet előfizetőt tartottak nyilván, amelyből 291 internet előfizetés DSL hálózaton, 117 internet előfizető kábeltelevízió hálózaton, 80 internet-előfizetés vezeték nélküli hálózaton (mobil internet nélkül) keresztül veszi igénybe a szolgáltatást. Ezt az ellátottságot tovább növeli a mobil internet szinte korlátlan rendelkezésre állása. Azon az településen, ahol a vezetékes internet szolgáltatás igénybe vételének aránya 64 %-os, az nagyon kedvező, de célszerű még további növelése az „otthoni munkavégzés”, a kedvező kapcsolat-tartás lehetőségét biztosítva, mivel ezzel a lakosság helyben tartási lehetősége javítható.

Vezeték nélküli hírközlés

A vezetékes szolgáltatást a vezeték nélküli szolgáltatók egészítik ki. A megfelelő vételi lehetőség biztosításához szükséges antennák – részben településen belül, részben a környező településeken – elhelyezésre kerültek, azokat a Magyar Telekom Távközlési Nyrt., a Telenor Magyarország Zrt., Vodafone Magyarország Mobil Távközlési Zrt. építette, üzemelteti.

Jelenleg az ágazat által vezeték nélküli elektronikus hírközlési szolgáltatóként is több szolgáltatót tartanak nyilván. Természetesen ezek bár rendelkezésre állnak, nem biztos, hogy igénybe veszik szolgáltatásukat. Ezek szolgáltatásukat a meglévő antennákon keresztül tudják biztosítani.

A településrendezési eszközök módosítását igénylő változtatási javaslatokhoz kapcsolódó közműfejlesztési igények:

1. módosítás: A Sósi-ér melletti erdőterületet mezőgazdasági övezetbe való módosítása közművonzattal nem jár.

2. módosítás: a beépítésre szánt különleges üzemi terület Gksz területbe való átsorolása közműellátás szempontjából többlet közműigényeket jelenthet. A max. építési lehetőségek megvalósítása a következő többlet igényeket jelenti:

Ivóvíz igény m^3 /nap:	5
Tűzvíz igény max.	
külső l/perc:	2700
belső l/perc:	450
Elvezetendő szennyvíz m^3 /nap:	5
Villamosenergia igény kW:	200
Földgáz igény Nm^3 /h:	80

A közműellátás kiépítésére a hálózati kapcsolati lehetőségek kisebb-nagyobb távolságból rendelkezésre állnak. A közműellátás biztosításának feltétele a közhálózati csatlakozások kiépítésén kívül, a közműszolgáltatókkal szolgáltatási szerződések, megállapodások megkötése. Vízi közműveknél a közműfejlesztési hozzájárulások befizetése a bázis fejlesztésekre, energiaközművek és elektronikus hírközlés vonatkozásában a szolgáltatók a megállapodásban rögzítik az ellátás műszaki-gazdasági feltételeit.

3. módosítás: a beépítésre nem szánt mezőgazdasági terület Lke területbe való átsorolása közműellátás szempontjából többlet közműigényeket jelenthet. A max. építési lehetőségek megvalósítása a következő többlet igényeket jelenti:

Ivóvíz igény m ³ /nap:	8
Tűzivíz igény max.	
külső l/perc:	2700
belső l/perc:	450
Elvezetendő szennyvíz m ³ /nap:	8
Villamosenergia igény kW:	300
Földgáz igény Nm ³ /h:	120

A közműellátás kiépítésére a hálózati kapcsolati lehetőségek kisebb-nagyobb távolságból rendelkezésre állnak. A közműellátás biztosításának feltétele a közhálózati csatlakozások kiépítésén kívül, a közműszolgáltatókkal szolgáltatási szerződések, megállapodások megkötése. Vízi közműveknél a közműfejlesztési hozzájárulások befizetése a bázis fejlesztésekre, energiaközművek és elektronikus hírközlés vonatkozásában a szolgáltatók a megállapodásban rögzítik az ellátás műszaki-gazdasági feltételeit.

4. módosítás: a beépítésre nem szánt mezőgazdasági terület Gksz területbe való átsorolása közműellátás szempontjából többlet közműigényeket jelenthet. A max. építési lehetőségek megvalósítása a következő többlet igényeket jelenti:

Ivóvíz igény m ³ /nap:	4
Tűzivíz igény max.	
külső l/perc:	2100
belső l/perc:	300
Elvezetendő szennyvíz m ³ /nap:	4
Villamosenergia igény kW:	150
Földgáz igény Nm ³ /h:	60

A közműellátás kiépítésére a hálózati kapcsolati lehetőségek kisebb-nagyobb távolságból rendelkezésre állnak. A közműellátás biztosításának feltétele a közhálózati csatlakozások kiépítésén kívül, a közműszolgáltatókkal szolgáltatási szerződések, megállapodások megkötése. Vízi közműveknél a közműfejlesztési hozzájárulások befizetése a bázis fejlesztésekre, energiaközművek és elektronikus hírközlés vonatkozásában a szolgáltatók a megállapodásban rögzítik az ellátás műszaki-gazdasági feltételeit.

5. módosítás: a közlekedési csomópont létesítése közműellátás kiépítését nem igényli.

6a. módosítás: olyan pontosítás, amely közműfejlesztést nem igényel.

A 6b. módosításban mezőgazdasági területből véderdő övezetbe sorolják át a területet, ami közművonalakkal nem jár.

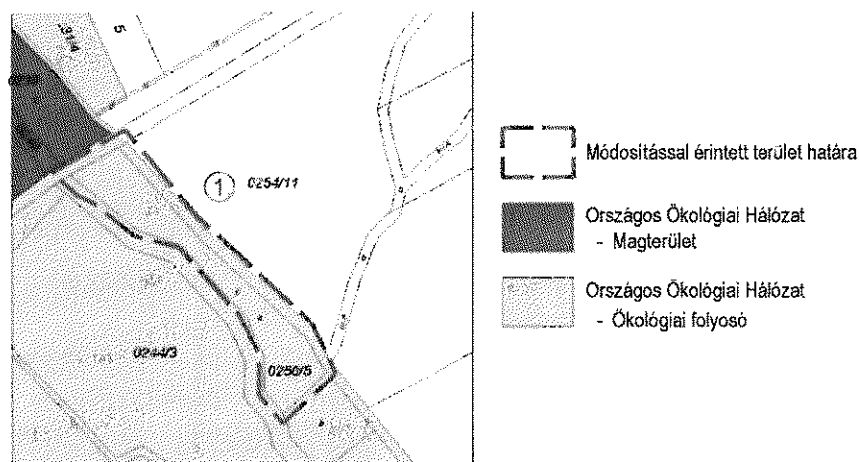
Táj- és természetvédelem, zöldfelületek, környezetvédelem

1. számú terület

A terület (0250/5 hrsz.) a település északi, Szár község felőli részén helyezkedik el, a 8126 j. összekötő úttól délre, a Sósi-ér mellett. A terület a hatályos településrendezési eszközökön erdőterület területfelhasználású, amit jelen módosítással mezőgazdasági területbe kívánnak átsorolni.

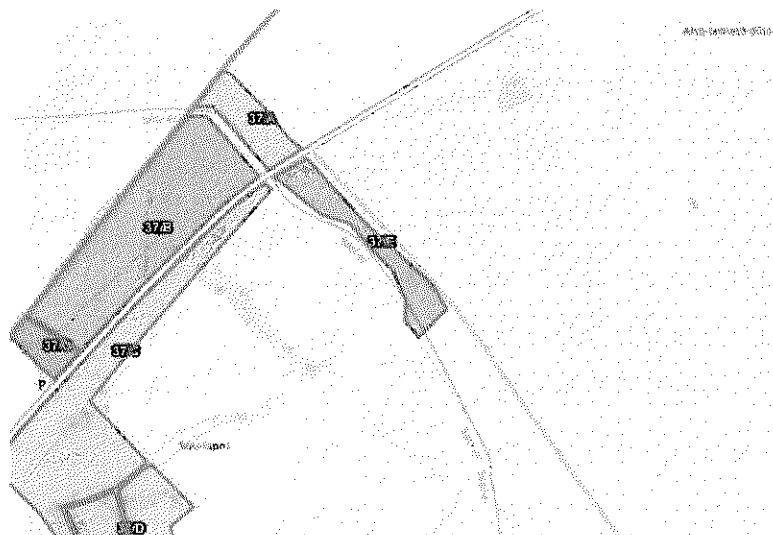
A vizsgált területet **nem érinti** sem országos vagy helyi **természetvédelmi védettség** alatt álló vagy tervezett terület, sem ex lege védett terület.

A módosítással érintett terület **része az Országos Ökológiai Hálózatnak**, annak **ökológiai folyosójához tartozik**. A terület **nem része** az Európai közösségi jelentőségű természetvédelmi rendeltetésű területeknek, az ún. **Natura 2000 területeknek**.



1. ábra: Az Országos Ökológiai Hálózat kiterjedése az 1. sz. területnél

A vizsgált terület az Erdőtérkép alapján **erdőtervezett erdőterületet (37E)**. Elsődleges rendeltetése gazdasági erdő, tulajdonformája alapján magántulajdon. Az erdőterület nem kiváló termőhelyi adottságú erdő.



2. ábra: A 1. sz. terület az Erdőtérképen (<http://erdoterkep.mgszh.gov.hu/>)

A módosítás a terület mezőgazdasági területté való átsorolását tartalmazza. Az erdőtervezett erdők igénybevétele akkor lehetséges, ha a tulajdonos az Erdészeti Hatósággal egyeztet, a hatóságtól beszerzi az előzetes hozzájárulási engedélyt. Az erdőt kizárólag az engedélyben megjelölt határidőn belül, és az abban meghatározott célra lehet igénybe venni. Az erdőtervezett erdők átsorolása csereerdő kijelölésével, vagy pénzbeli megváltással történhet.

A módosításnak a **tájra nem** lesz hatása, mivel jelenleg is mezőgazdasági művelés folyik a területen. A terület nem része a tájképvédelmi szempontból kiemelten kezelendő terület övezetének.

Mivel a terület az ökológiai hálózatnak része, ezért javasoljuk az **Má-1**, védendő tájhasználatú övezetbe sorolni.

A terület (Felsőút közigazgatási területének jelentős része) nitrátérzékeny terület, ezért a település teljes közigazgatási területén be kell tartani a jó mezőgazdasági gyakorlat jogszabályban meghatározott szabályait. A terület felszín alatti vizek szempontjából érzékeny területen található.

A módosítás környezetvédelmi szempontból nem igényli a hatályos településrendezési eszközök további kiegészítését, további előírásokat.

2. számú terület

A Szári utca folytatásában, annak meghosszabbításában található 0278/27, 0278/29, 0278/30, 0278/54 hrsz-ú területek jelenleg Kmü, azaz különleges mezőgazdasági üzemi terület területfelhasználásúak. A módosítás célja, ezen területek Gksz-be, azaz kereskedelmi, szolgáltató gazdasági területbe való átsorolás.

A vizsgált területet **nem érinti** sem országos vagy helyi **természetvédelmi védettség** alatt álló vagy tervezett terület, sem ex lege védett terület.

A módosítással érintett terület **nem része** az **Országos Ökológiai Hálózatnak**, annak **ökológiai folyosójához tartozik**. A terület **nem része** az Európai közösségi jelentőségű természetvédelmi rendeltetésű területeknek, az ún. **Natura 2000 területeknek**.

A módosítás **nem érint erdőtervezett erdőterületet**.

A módosításnak **nem** lesz hatása a **tájra**.

A terület felszín alatti vizek szempontjából érzékeny területen található.

A gazdasági területek vonatkozásában a hatályos településrendezési eszközök tartalmazzák a környezeti feltételeket, a módosítás környezetvédelmi szempontból nem igényel további kiegészítéseket, előírásokat.

3. számú terület

A terület (0278/21, 0278/22, 0278/24, 0278/33, 0278/27 hrsz. egy része) jelenleg területfelhasználása Má-3, általános mezőgazdasági terület. A módosítás során a terület beépítésre szánt lakóterületté való átsorolása tervezett. A vizsgált területen jelenleg meglévő lakó-, valamint gazdasági funkciójú épületek helyezkednek el.

A vizsgált területet **nem érinti** sem országos vagy helyi **természetvédelmi védettség** alatt álló vagy tervezett terület, sem ex lege védett terület.

A módosítással érintett terület **nem része az Országos Ökológiai Hálózatnak**, annak **ökológiai folyosójához tartozik**. A terület **nem része** az Európai közösségi jelentőségű természetvédelmi rendeltetésű területeknek, az ún. **Natura 2000 területeknek**.

A területet **nem érinti** az OTrT **kiváló** termőhelyi adottságú **szántóterületek**, sem a jó termőhelyi adottságú szántóterületek övezete.

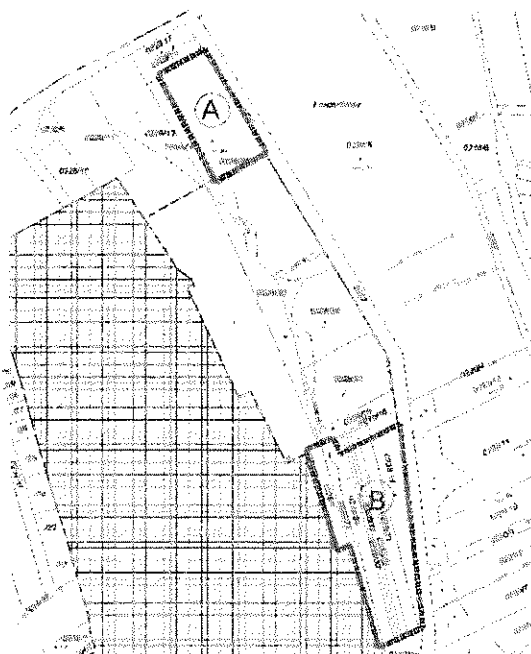
A vizsgált terület a Katasztrófavédelmi Igazgatóság előzetes tájékoztatója alapján, a felszín alatti vizek állapota szempontjából fokozottan érzékeny területen található.

A módosításnak **nem lesz hatása a tájra**.

A gazdasági területek vonatkozásában a hatályos településrendezési eszközök tartalmazzák a környezeti feltételeket, a módosítás környezetvédelmi szempontból nem igényel további kiegészítéseket, előírásokat.

4. számú terület

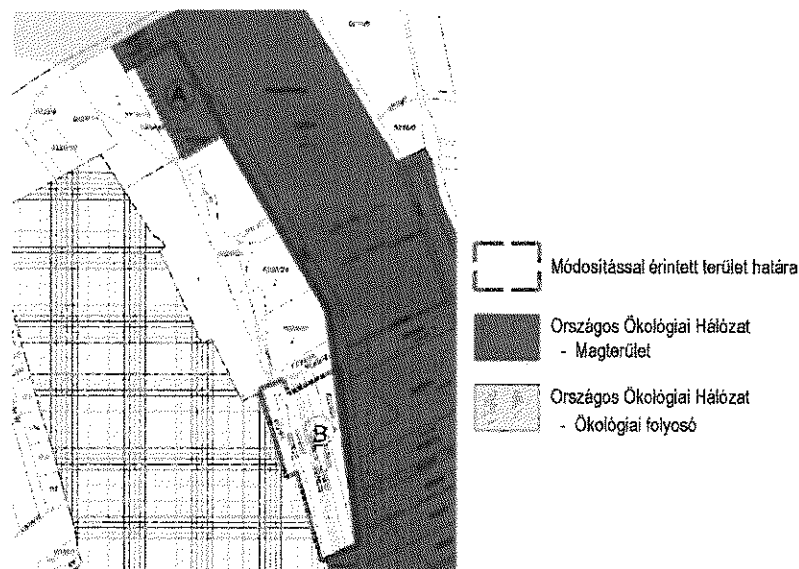
A módosítás két területből áll. Az egyik a közigazgatási terület északi határánál a Puskás Ferenc Labdarúgó Akadémia bővítési területétől északra, jelenleg mezőgazdasági terület (Má-1, 0228/44) kereskedelmi, szolgáltató, gazdasági területbe való átsorolása (Gksz) kérelmezett, a területtől nyugatra lévő kereskedelmi szolgáltató terület bővítése miatt („A” terület). A másik terület a Puskás Akadémia határától délre, jelenleg különleges, beépítésre szánt sportterületben található („B” terület, 0228/45 hrsz.). A módosítás során ennek a területnek a mezőgazdasági területbe való visszasorolása kérvényezett.



3. ábra: A 4. számú módosítás területei

A vizsgált területeket **nem érinti** sem országos vagy helyi **természetvédelmi védettség** alatt álló vagy tervezett terület, sem ex lege védett terület.

A módosítással érintett terület közül az „A” jelű területrésze az **Országos Ökológiai Hálózatnak**, annak **magterületéhez tartozik**. A „B” jelű terület már **nem része** az ökológiai hálózatnak, abból a 2013-as módosítás során került ki (magterületből). A területek **nem részei** az Európai közösségi jelentőségű természetvédelmi rendeltetésű területeknek, az ún. **Natura 2000 területeknek**.



4. ábra: Az Országos Ökológiai Hálózat kiterjedése az 4. sz. területeknél

Felcsút 2013-as, valamint 2015-ös módosítása tartalmazott olyan területfelhasználás-változtatást, mely az Országos Ökológiai Hálózatot (OÖH) érintette. Az OTTrT 12/A. § (4) bekezdése értelmében a térségi övezetek területének a település közigazgatási területére eső része legfeljebb $\pm 5\%$ -kal változhat. A településrendezési eszközök két módosítása során, az ökológiai hálózat 4,3%-a, majd 0,7%-a került ki az övezetből. Így az engedélyezett 5%-os eltérést „felhasználta” a település. További módosításra csak akkor van lehetőség, ha az övezetbe vissza is kerül terület.

Mindkét területre készült botanikai szakvélemény (készítette: Gergely Attila, Sz-003/2013, 2015. szeptemberében: *Botanikai szakvélemény Felcsút község Szabályozási Tervének módosítása tárgyában — az 1. sz. módosítási terület (0228/13-17 hrsz.) természetvédelmi szempontú értékelése*, valamint 2016. augusztusában: *Botanikai szakvélemény Felcsút község Szabályozási Tervének módosítása tárgyában — a 4. sz. módosítási terület 0228/45a hrsz. (korábban: 0228/29-34 hrsz.) természetvédelmi szempontú értékelése*). A szakvélemény alapján megállapítást nyert, hogy a „B” terület élőhelytípusa „nem tűzegképző nádasok, gyékényesek, tavikákások” (Á-NÉR kód: B1a). A vizsgálat során a jórészt természetközeli állapotú növényzetben védett növényfaj is előkerült. Az „A” területtől északra (0228/17-18 hrsz.) alföldi mocsárrét található. Ez a terület a terv készítése során kikerült a beépítésre szánt területekből. Ez a területrész megmarad az Má-1, azaz a védendő tájhasználatú mezőgazdasági területek övezetében. Az „A” terület florisztikailag kevésbé értékes, legelő. Megállapítható, hogy az országos ökológiai hálózatba a jelen módosítás keretében ökológiailag értékesebb terület kerül vissza, mint, ami kikerül belőle.

Jelen módosítás során a gazdasági terület bővítése miatt kérelmezett az „A” terület ökológiai hálózatból való kivonása (24.465 m²). Ennek megvalósulása érdekében a korábban a magterületből kivont „B” terület visszakerülne az övezetbe (56.098 m²). Korábbi számítások alapján tudható, hogy Felcsút község területét érintő ökológiai hálózat nagysága 387,31 ha (3.873.104 m²). Jelen módosítás során 2,44 ha kerül ki ($-0,63\%$), továbbá 5,60 ha (+1,44%) kerül vissza az övezetbe. A területcsere után az országos ökológiai hálózat a település közigazgatási területére vonatkoztatott eltérése kevesebb, mint 5%, mindösszesen 4,19%.

A módosítás **nem érint erdőtervezett erdőterületet.**

A módosításnak a **tájra lesz hatása.** A tájkép megváltozik, ha a jelenlegi mezőgazdasági táj helyén kereskedelmi, szolgáltató terület jelenik meg. A jövőbeni épületek építészeti minősége jelentősen befolyásolhatja a terület tájképi megjelenését.

A település, így az érintett terület a hatályos OTrT alapján nem része a tájképvédelmi szempontból kiemelten kezelendő terület övezetének. Így a HÉSZ előírásai elegendők.

A tervezett gazdasági terület telekhatárán az északi területek felé, valamint a Váli-víz felé is javasolt a védőzöldsáv kialakítása.

Az „A” terület tájképi, természetvédelmi, és környezetvédelmi szempontból is vegyes képet mutat. A Váli-víz menti természetes állapotok mellett a nyugati részeken már degradálódott, erősen terhelt területrész található. Ennek közvetlen közelében pedig működő gazdasági tevékenység folyik.

Az OTrT **kiváló** termőhelyi adottságú **szántóterületek övezete**, valamint a jó termőhelyi adottságú szántóterületek övezete **sem érinti** a területet.

A termőföld más célú hasznosítása, végleges kivonása csak a termőföld védelméről szóló 2007. évi CXXIX. Törvény előírásainak megfelelően történhet. A termőföld művelésből való tényleges kivonása az aktuális igénybevételnek megfelelően, ütemezetten valósítható meg. A termőföld más célú igénybevétele esetén a területen lévő termőtalaj védelméről és újrahasznosításáról a 29/2006. (IV. 10.) FVM rendelet, mint vonatkozó jogszabály tartalmi követelményeinek megfelelő talajtani szakvélemény alapján gondoskodni kell. A talajtani szakvéleményt csak erre jogosult szakértő készítheti el. Az újonnan igénybevételre kerülő területrészeket, mezőgazdasági területeket fedő humuszos termőtalajt a talajvédelmi hatóság engedélyével és előírásai szerint le kell termelni. A letermelt termőföldet a zöldfelületek kialakításához termőföld-terítésként, a talajvédelmi hatóság engedélyével, vagy helyben, vagy más területen fel lehet használni.

A jelenlegi kereskedelmi, gazdasági területen már meglévő pontforrások vannak. A pontforrások száma a módosítással érintett területen tovább bővíülhet. A Gksz övezeti előírásai szerint a területen viszonylag magas beépítési lehetőségek lesznek adottak. Fokozottan kell figyelni az elhelyezhető tevékenységekre, különös tekintettel a légszennyezést, zajterhelést okozókra. A HÉSZ tartalmaz előírást az egyes létesítmények engedélyezése esetén biztosítandó környezeti feltételekre vonatkozóan. Ennek kiegészítése nem indokolt.

5. számú terület

A 811. sz. út — 8126. j. út csomópontjának tervezett átépítését tartalmazza a módosítás.

A módosítással érintett területet nem érinti sem országos vagy helyi természetvédelmi védettség alatt álló vagy tervezett terület, sem ex lege védett terület sem. Nem része az **Országos Ökológiai Hálózatnak**, sem az Európai közösségi jelentőségű természetvédelmi rendeltetésű területeknek, az ún. **Natura 2000 területeknek**.

A módosítás **nem érint erdőtervezett erdőterületet**.

A tájra lesz hatása, hiszen egy új műtárgy kerül kialakításra. A terület a hatályos OTrT alapján nem része a tájképvédelmi szempontból kiemelten kezelendő terület övezetének.

A módosítás környezetvédelmi szempontból nem igényel további előírásokat.

6a. számú terület

A területet (091/1 hrsz.) a hatályos településrendezési eszközök kertvárosias lakóterület területfelhasználásba sorolják. A módosítás jelen dokumentációba a biológiai aktivitásérték egyensúlyban-tartása miatt került be. A terület jelenleg beépítetlen, mely módosítás során erdőterület területfelhasználásba kerül át, mely az Erdőtérkép alapján **erdőtervezett erdőterület (36/J erdőtag része)**. Az erdőterület az OTrT övezeti tervlapja alapján **kiváló** termőhelyi adottságú erdőterület.



5. ábra: A 6/A. sz. terület az Erdőtérképen (<http://erdoterkep.mgszh.gov.hu/>)

6b. számú terület

A területet (0275/1, 0275/2, 0275/3, 0275/4, 0275/5, 0275/6 hrsz. egy része) a hatályos településrendezési eszközök mezőgazdasági területfelhasználásba sorolják. A módosítás jelen dokumentációba a biológiai aktivitásérték egyensúlyban-tartása miatt került be. A jelenlegi szántóterület a módosítás során erdőterület területfelhasználásba kerül át.

Biológiai aktivitásérték változása

Az épített környezet alakításáról és védelméről szóló 1997. évi LXXVIII. tv. 2006. évi márciusi módosítása a takarékos területgazdálkodás ösztönzése érdekében előírja, hogy újonnan beépítésre szánt területek kijelölése csak oly módon történhet, hogy az adott település közigazgatási területén az ún. „biológiai aktivitás érték” nem csökkenhet. Az egyes területek biológiai aktivitás érték (továbbiakban: BA érték) számítására vonatkozó előírásokat a 9/2007. (IV.3.) ÖTM rendelet határozza meg.

Terület sorszáma	Jelenlegi területhasználat				Tervezett területhasználat			
	Terület (ha)	Terület-használat	Érték-mutató	Biológiai aktivitás érték	Terület (ha)	Terület-használat	Érték-mutató	Biológiai aktivitás érték
1.	1,63	Ev	9,0	14,7	1,63	Má	3,7	6,03
2.	5,94	Kmü	0,7	4,2	5,94	Gksz	0,4	2,38
3.	5,30	Má	3,7	19,6	5,30	Lke	2,7	14,31
4.	2,44	Má	3,7	9,0	2,44	Gksz	0,4	0,98
4.	5,60	Ks	3,0	16,8	5,60	Má	3,7	20,72
5.	0,0004	Vt	0,5	0,0	0,0004	Köu	0,6	0,00
6a.	0,81	Lke	2,70	2,19	0,81	E	9,00	7,29
6b.	2,80	Má	3,7	10,36	2,80	E	9,00	25,20
ÖSSZESEN				76,8	76,90			
BIOLÓGIAI AKTIVITÁSÉRTÉK (BAÉ) EGYENLEG+0,09								

A táblázat értékeiből látható, hogy a tervezett módosítások nem eredményezik a közigazgatási területen a biológiai aktivitás érték csökkenését.

4. A területi terveknek való megfelelés igazolása

A területrendezési - településrendezési tervek tervhierarchiájának legmagasabb szintjén az **Országos Területrendezési Terv** áll, amelyet az Országgyűlés a 2003. évi XXVI. törvénnyel (a továbbiakban: OTrT) hagyott jóvá. Az OTrT-t elfogadása óta többször módosította az Országgyűlés, legutóbb 2013. decemberében, amely módosítás 2014. január 1. óta hatályos. Az OTrT határozza meg az ország egyes térségei térbeli rendjét, tekintettel a fenntartható fejlődésre, valamint a területi, táji, természeti, ökológiai és kulturális adottságok, értékek megőrzésére, ill. erőforrások védelmére.

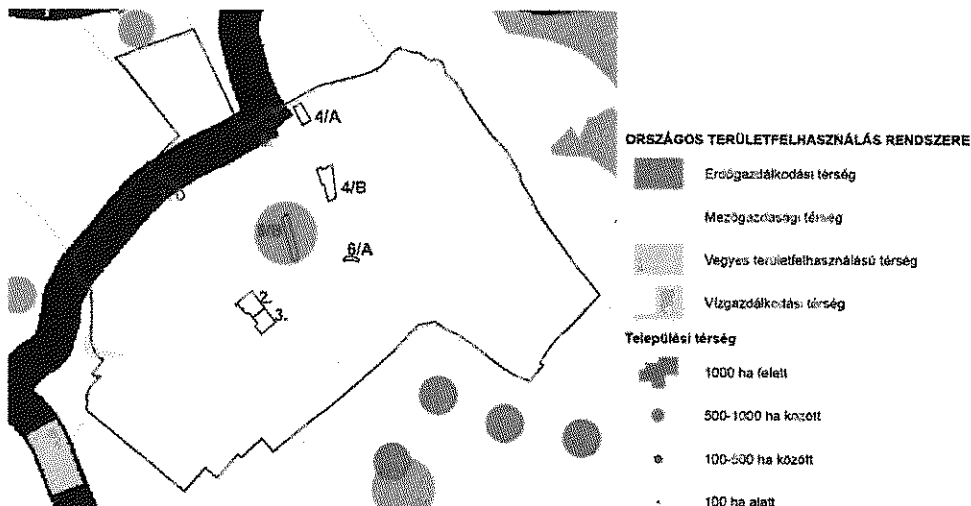
Az OTrT magába foglalja az Ország Szerkezeti Tervét, valamint az országos térségi övezetek lehatárolását tartalmazó tervlapokat és az ezekre vonatkozó szabályokat.

A térségi, illetve **megyei területrendezési tervek** hivatottak a térségi területfelhasználási kategóriák és övezetek kijelölésére, az országos területfelhasználási kategóriák, övezetek figyelembe vételével, azok pontosításával. Felcsút közigazgatási területére **Fejér Megye Területrendezési Terve** (továbbiakban: **FM TrT**) vonatkozik, amelyet a Megyei Közgyűlés a 1/2009. (II.13.) K. R. Sz. rendeltével fogadott el.

A területrendezési ajánlásokat, — amelyek többek között a településrendezés számára iránymutatást tartalmaznak a megyei területrendezési terv elhatározásainak érvényre juttatása érdekében — a Közgyűlés 3/2009. (II.12.) K. H. Sz. határozat 2.sz. melléklete tartalmazza a Területrendezési ajánlásokat. Ebből következően a megyei területrendezési tervben a 2013-ban módosított OTrT-ből adódó változások még nem kerültek átvezetésre.

1. Térszerkezeti tervek

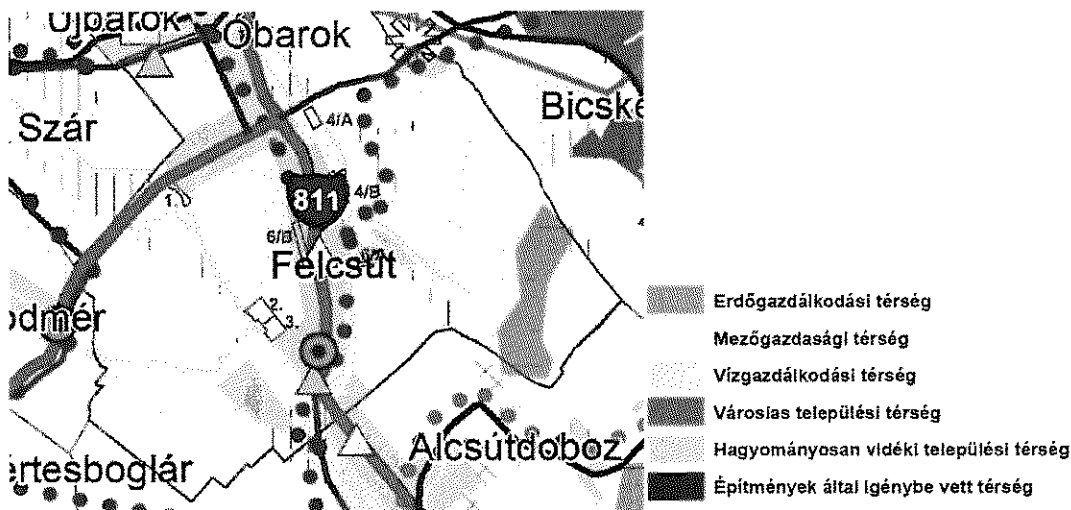
1.1. Az Ország Szerkezeti Terve (OTrT)



Az alábbi táblázatban foglaltuk össze, hogy az Ország Szerkezeti tervén a módosítással érintett területek melyik országos területfelhasználási kategóriában találhatók:

Országos területfelhasználási kategóriák	Terület sorszáma
települési térség	5, 6/A, 6/B
mezőgazdasági térség	1, 2, 3, 4/A, 4/B

1.2. Fejér Megye TrT Térségi szerkezeti terve



Az alábbi táblázatban foglaltuk össze, hogy a Fejér Megyei Térségi szerkezeti terven a módosítással érintett területek melyik megyei területfelhasználási kategóriában találhatóak:

Megyei területfelhasználási kategóriák	Terület sorszáma
hagyományosan vidéki települési térségben	5, 6/A, 6/B
mezőgazdasági térség	1, 2, 3, 4/A, 4/B

Az Ország Szerkezeti Tervére vonatkozó előírásokat alapvetően a térségi és megyei tervek készítése során kell figyelembe venni. Jelen településrendezési eszközök módosítása esetében a térszerkezeti terveknek való megfelelést a megyei területi terv, Fejér Megye Térségi szerkezeti tervének való megfelelés kerül értékelésre.

A megfelelést a módosítással érintett területfelhasználási kategóriáknál igazoljuk.

Érintett megyei területfelhasználási kategóriák	Területrendezési követelmények	Megfelelés igazolása a módosítással érintett területnél
Mezőgazdasági térség FM TrT-ben: 1746,5 ha	A mezőgazdasági térséget legalább 85%-ban mezőgazdasági terület területfelhasználási egységbe kell sorolni, a térségben nagyvárosias lakóterület és vegyes terület területfelhasználási egység nem jelölhető ki.	Jelen módosítás során nagyvárosias lakóterület, vegyes terület területfelhasználási egység nem került kijelölésre. A FM TrT mezőgazdálkodási térségből 7,7 ha kerül átsorolásra más területfelhasználási egységekbe. Ez az FM TrT-ben mezőgazdasági térségbe besorolt terület 0,4 % -a. Mértéke: 0,4% < 15%, tehát megfelel.
Erdőgazdálkodási térség FM TrT-ben: 94,65 ha	Az erdőgazdálkodási térséget legalább 75%-ban erdőterület területfelhasználási egységbe kell sorolni.	Jelen módosítás során a FM TrT erdőgazdálkodási térségből nem kerül átsorolásra terület más területfelhasználási egységekbe. Tehát megfelel.

Hagyományosan vidéki települési térség Az OTrT megszüntette a hagyományosan vidéki települési térség és városias térség megyei területfelhasználási kategóriákat, helyettük csak a települési térség országos területfelhasználási kategória van. <i>FM TrT-ben: 358,47 ha</i>	Hagyományosan vidéki települési térség: A hagyományosan vidéki települési térség nagyvárosias lakóterület és vegyes területfelhasználású egység kivételével bármely települési területfelhasználási egységbe sorolható.	
	Települési térség: bármely települési területfelhasználási egységbe sorolható.	Megfelel.
Vizgazdálkodási térség <i>FM TrT-ben: 2,59 ha</i>	A vizgazdálkodási térséget legalább 85%-ban vizgazdálkodási terület vagy természetközeli területfelhasználási egységbe kell sorolni.	Jelen módosítás során a FM TrT vizgazdálkodási térségből nem kerül átsorolásra terület más területfelhasználási egységekbe. Tehát megfelel.

2. Térségi övezeteknek való megfelelés igazolása

2.1. Az OTrT országos térségi övezeteinek való megfelelés igazolása

Az OTrT 2014-ben életbe lépő módosítása az alábbi országos övezeteket módosította:

- Országos ökológiai hálózat övezete
- Kiváló termőhelyi adottságú szántóterületek övezete
- Kiváló termőhelyi adottságú erdőterület övezete
- Kiemelt fontosságú honvédelmi terület övezete (kis mértékben megváltozott az elnevezése, korábban kiemelt fontosságú meglévő honvédelmi terület volt az elnevezése)

Az OTrT módosítás új övezeteket is bevezetett, amelyek az alábbiak:

- Jó termőhelyi adottságú szántóterület övezete
- Tájképvédelmi szempontból kiemelten kezelendő terület övezete (a korábbi országos jelentőségű tájképvédelmi terület övezete és térségi jelentőségű tájképvédelmi terület övezete helyett egy övezet)
- Világörökség- és világörökség-várományos terület övezete
- Országos vízminőség-védelmi terület övezete (tartalmában a korábbi kiemelten érzékeny felszín alatti vízminőség-védelmi terület övezetét váltotta fel.)
- Nagyvízi meder és a Vásárhelyi-terv továbbfejlesztése keretében megvalósuló vízkár-elhárítási célú szükségtározók területének övezete

Az alábbi táblázatban bemutatjuk, hogy az OTrT országos övezetei közül melyek érintik Felcsút közigazgatási területét, illetve ezek közül melyek érintik az 1-es, 2-es, 3-as, 4/A, és 4/B jelű módosítással érintett területet.

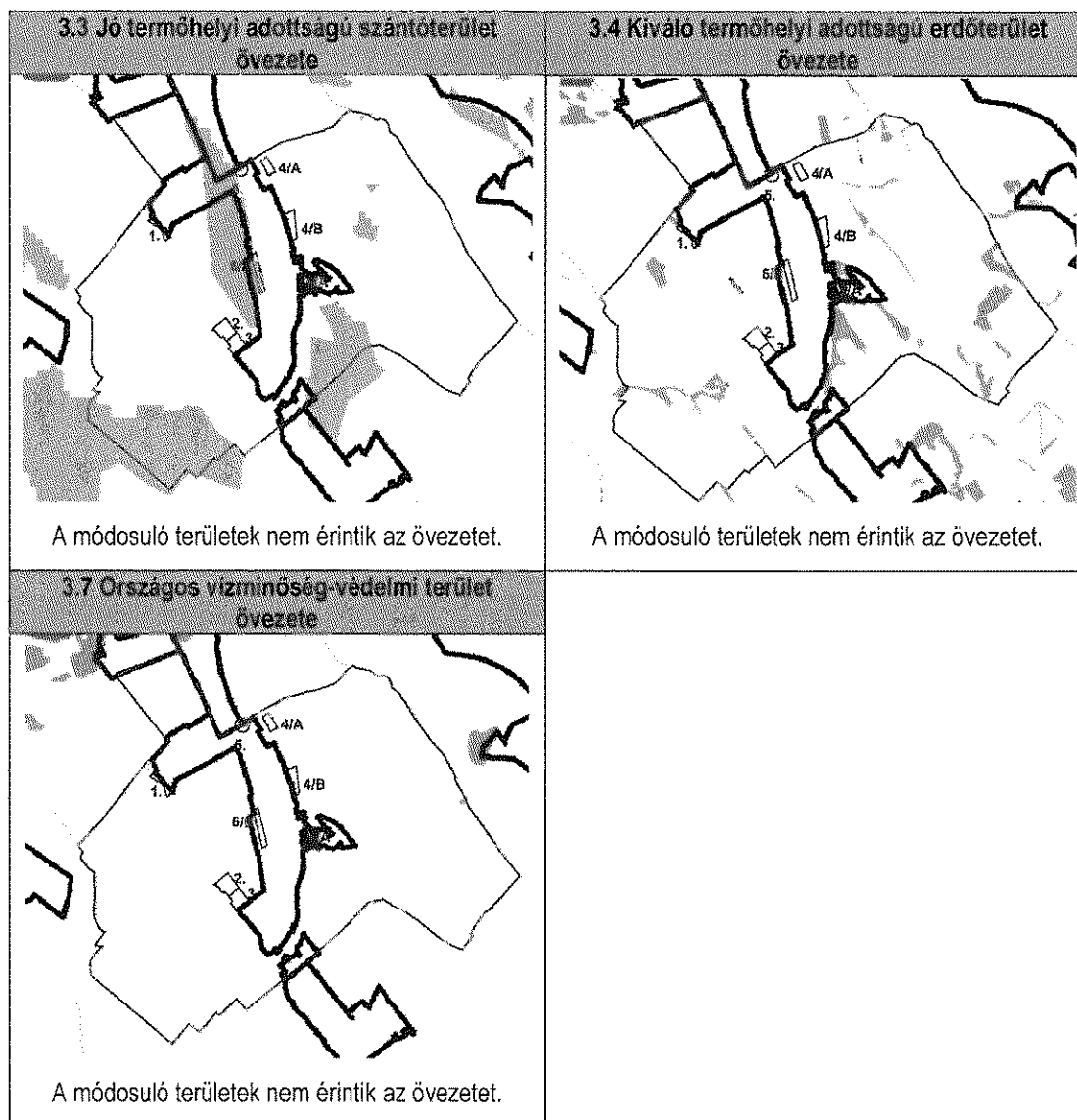
Az OTrT országos övezetei	Felcsut közigazgatási területerintettsége	1. terület	2. terület	3. terület	4/A. terület	4/B. terület
3.1 Az országos ökológiai hálózat övezete *	igen	+	—	—	+	—
3.2 Kiváló termőhelyi adottságú szántóterület övezete	nem	—	—	—	—	—
3.3 Jó termőhelyi adottságú szántóterület övezete	igen	—	—	—	—	—
3.4 Kiváló termőhelyi adottságú erdőterület övezete	igen	—	—	—	—	—
3.5 Tájképvédelmi szempontból kiemelten kezelendő terület övezete	nem	—	—	—	—	—
3.6 Világörökségi és világörökségi várományos terület övezete	nem	—	—	—	—	—
3.7 Országos vízminőség védelmi terület	igen	—	—	—	—	—
3.8 Nagyvízi meder területének övezete	nem	—	—	—	—	—
3.8 Vásárhelyi terv továbbfejlesztése keretében megvalósítható vízkár-elhárítási célú szükségtározók területének övezete	nem	—	—	—	—	—
3.9 Kiemelt fontosságú honvédelmi terület övezete	nem	—	—	—	—	—

*: Az országos ökológiai hálózat övezetét a kiemelt térségi és a megyei területrendezési tervekben magterület, ökológiai folyosó, valamint pufferterület övezetbe kell sorolni, így ennek a megfelelősége a FM TrT övezeti tervlapján kerül bemutatásra a 2.2. fejezetben.

2013. decemberében elfogadott OTrT módosítás „új térségi övezeteket” is tartalmaz, melyek a megyei területrendezési tervben még nem kerültek átvezetésre, ezért ezeknek való megfelelést az alábbiakban külön vizsgáljuk.

A fenti táblázatból látható, hogy az OTrT övezetei közül **egyedül az ökológiai hálózat övezete érinti a módosítással érintett területek valamelyikét.**

Az OTrT Felcsút közigazgatási területét érintő övezetei:



2.2. A FM TrT térségi övezeteinek való megfelelés igazolása

Az 5-ös, és 6-os módosítással érintett terület a Térségi szerkezeti terven települési térségen belül találhatóak. Ebből következően a térségi övezeteknek való megfelelés értékélekor a jelenleg külterületen elhelyezkedő 1-es, 2-es, 3-as, 4/A és 4/B jelű módosítással érintett terület összhangját értékeljük.

Az alábbi táblázatban bemutatjuk, hogy a FM TrT térségi övezetei közül (a FM TrT 1/2009. (II.13.) K. R. számú rendeletének 1/16. számú melléklete szerint), melyek érintik Felcsút közigazgatási területét, illetve melyek érintik az 1-es, 2-es, 3-as, 4/A és 4/B jelű módosítással érintett területet.

Fejér Megye TrT övezetei		Felcsút közigazgatási terület érintettsége	1. terület	2. terület	3. terület	4/A terület	4/B terület
3.1	Kiváló termőhelyi adottságú	igen	—	—	+	—	—

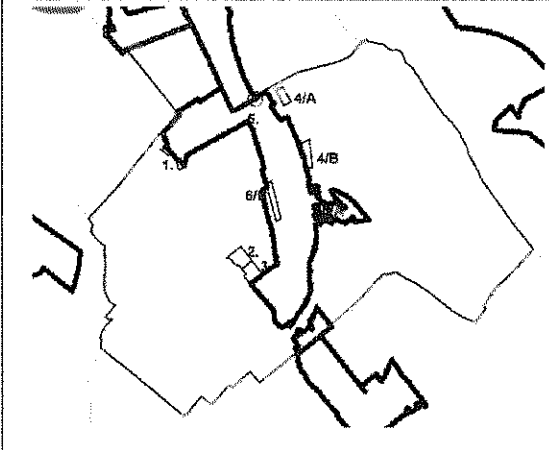
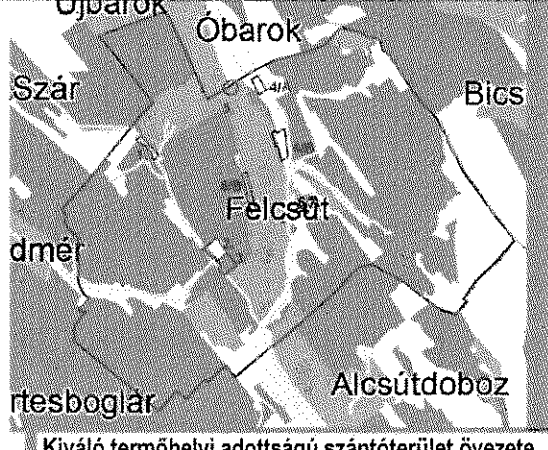
Fejér Megye TrT övezetei		Felcsúti közigazgatási terület erintettsége	1. terület	2. terület	3. terület	4/A terület	4/B terület
	szántóterület övezete						
3.2	Kiváló termőhelyi adottságú erdőterület övezete	igen	—	—	—	—	—
3.3	Országos komplex tájrehabilitációt igénylő terület övezete*	nem	0	0	0	0	0
	Térségi komplex tájrehabilitációt igénylő terület övezete*	igen	0	0	0	0	0
3.4	Országos jelentőségű tájképvédelmi terület övezete*	nem	0	0	0	0	0
	Térségi jelentőségű tájképvédelmi terület övezete*	igen	0	0	0	0	0
3.5	Kiemelten érzékeny felszín alatti vízminőség védelmi terület övezete*	igen	0	0	0	0	0
3.6	Felszíni vizek vízminőség védelmi vízgyűjtőterületének övezete*	nem	—	—	—	—	—
3.7	Ásványi nyersanyag- gazdálkodási terület övezete**	igen	—**	—**	—**	—**	—**
3.8	Együtt tervezhető térségek övezete*	nem	—	—	—	—	—
3.9	Kiemelt fontosságú meglévő honvédelmi terület övezete	nem	—	—	—	—	—
3.10	Magterület övezete	igen	—	—	—	+	—
	Ökológiai folyosó övezete	igen	+	—	—	—	—
	Pufferterület övezete	nem	—	—	—	—	—
3.11	Erdőtelepítésre alkalmas terület övezete	igen	—	—	—	—	—
3.12	Világörökség és világörökség- várományos terület övezete*	nem	—	—	—	—	—
3.13	Történelmi települési terület övezete*	nem	—	—	—	—	—
3.14	Rendszeresen belvízjárta terület övezete	nem	—	—	—	—	—



Fejér Megye TrT övezetei		Felcsút közigazgatási terület érintettsége	1. terület	2. terület	3. terület	4/A terület	4/B terület
	Nagyvízi meder övezete*	nem	—	—	—	—	—
3.15	Földtani veszélyforrás területének övezete	nem	—	—	—	—	—
3.16	Vízerosziónak kitett terület övezete*	igen	0	0	0	0	0
3.17	Szélerosziónak kitett terület övezete*	nem	—	—	—	—	—

*: 2014. január 1-vel hatályon kívül helyezett övezetek

**: A megyei TrT teljes közigazgatási területtel határolja le az övezet területét, amelyet a településrendezési eszközökben kell ténylegesen lehatárolni. Felcsút településrendezési eszközei szerint a módosítással érintett területek nem érintikásványi nyersanyagvagyron-terület övezetét.

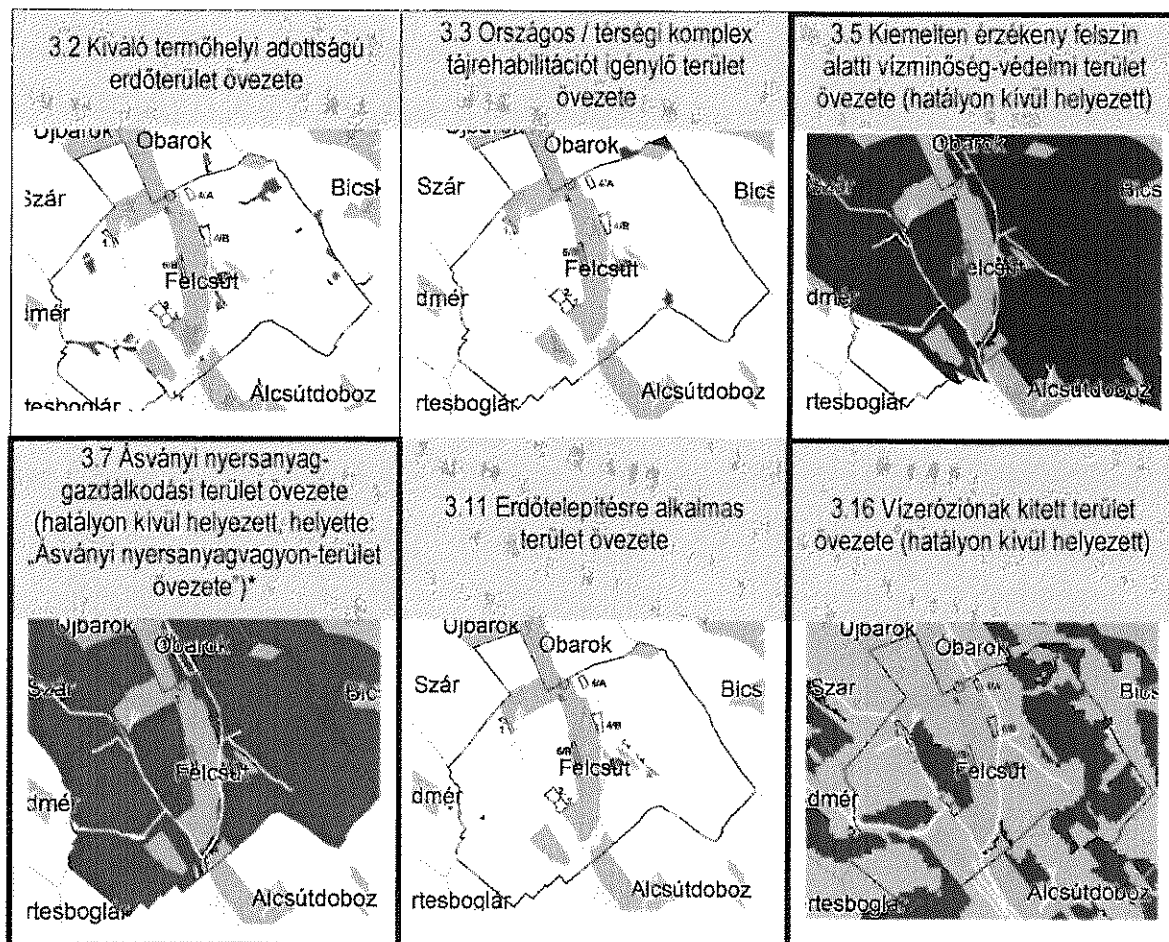
0: Az övezet hatályon kívül helyezése miatt nem vizsgálendő

OTrT 3/4. melléklet: Kiváló termőhelyi adottságú szántóterület övezete(országos övezet)	FM TrT 3.1 Kiváló termőhelyi adottságú szántóterület övezete (országos övezet)
	
Területrendezési követelmények	Megfelelőség igazolása
<p>OTrTKiváló termőhelyi adottságú szántóterület övezete</p> <p>Kiváló termőhelyi adottságú szántóterület övezetében beépítésre szánt terület csak kivételesen, egyéb lehetőség hiányában területrendezési hatósági eljárás alapján jelölhető ki.</p> <p>Az övezetben külszíni bányatelket megállapítani és bányászati tevékenységet engedélyezni a bányászati szempontból kivett helyekre vonatkozó szabályok szerint lehet.</p>	<p>Jelen módosítás során a 3-as jelű terület érinti az övezet területét, azonban az OTrT tervlapján kiváló termőhelyi adottságú szántó terület övezetét nem érinti.</p> <p>Az övezet területén új külszíni művelésű bányatelek nem került kijelölésre.</p> <p>Az OTrT övezeti tervlapjának és előírásainak megfelel.</p>

<p style="text-align: center;">OTrT 3/1. melléklet: Országos ökológiai hálózat övezete (országos övezet)</p>	<p style="text-align: center;">FM TrT 3.10 Magterület, Ökológiai folyosó (megyei övezet)</p>
	
<p style="text-align: center;">Területrendezési követelmények</p>	<p style="text-align: center;">Megfelelőség igazolása</p>
<p>Magterület</p> <p>Az övezetben beépítésre szánt terület nem jelölhető ki, kivéve, ha:</p> <p>a) települési területet a magterület vagy a magterület és az ökológiai folyosó körülzárja, és</p> <p>b) a kijelölést más jogszabály nem tiltja</p> <p>A fenti kivételek együttes fennállása esetén, a beépítésre szánt terület területrendezési hatósági eljárás alapján jelölhető ki. Az eljárás során vizsgálni kell, hogy biztosított-e a magterület, a magterület és az ökológiai folyosó természetes és természetközeli élőhelyeinek fennmaradása, valamint az ökológiai kapcsolatok zavartalan működése.</p> <p>Az övezetben közművezetéseket és járulékos közműépítményeket tájbaillesztett módon, a természetvédelmi célok megvalósulását nem akadályozó műszaki megoldások alkalmazásával - beleértve a felszín alatti vonalvezetést is - kell elhelyezni</p> <p>Az övezetben a közlekedési infrastruktúra hálózatok elemeinek nyomvonala a magterület természetes élőhelyeinek fennmaradását biztosító módon, az azok közötti ökológiai kapcsolatok működését nem akadályozó műszaki megoldások alkalmazásával helyezhető el.</p> <p>Az övezetbe tartozó település helyi építési szabályzatában és szabályozási tervében elő kell írni a tájszerkezetbe illeszkedő beépítési mód, a tájra jellemző építészeti hagyományok és építmények megőrzését és ezek követelményeit</p> <p>Az övezetben új külszíni művelésű bányatelek nem létesíthető, meglévő külszíni művelésű bányatelek nem bővíthető.</p>	<p>Korábbi módosítások során az ökológiai hálózat területe 5%-kal csökkent. A jelen módosításkor botanikai szakvélemény figyelembevételével 24.465 m² magterület kerül átsorolásra beépítésre szánt területbe (4/A terület), amely 0,63%-nak felel meg. Ezzel egyidejűleg 56.098 m² ökológiailag értékes terület kerül vissza a magterületbe, mely 1,44%-nak felel meg (4/B terület).</p> <p>Igy a korábbi módosításokkal, valamint jelen módosítással-területcserével az ökológiai hálózat 4,19%-kal tér el.</p> <p>Tehát megfelel.</p> <p>Az övezet területén új külszíni művelésű bányatelek nem került kijelölésre.</p> <p>Megfelel.</p>
<p>Ökológiai folyosó</p> <p>Az övezetben beépítésre szánt terület nem jelölhető ki, kivéve, ha</p> <p>a) a települési területet az ökológiai folyosó körülzárja, és</p> <p>b) a kijelölést más jogszabály nem tiltja.</p> <p>A fenti kivételek együttes fennállása esetén, a beépítésre</p>	<p>Az 1. módosítás az ökológiai folyosó területét érintik. A módosítások során nem kerül kijelölésre új beépítésre szánt területet az övezeten belül.</p>

<p>szánt terület területrendezési hatósági eljárás alapján jelölhető ki. Az eljárás során vizsgálni kell, hogy biztosított-e az ökológiai folyosó természetes és természetközeli élőhelyeinek fennmaradása, valamint az ökológiai kapcsolatok zavartalan működése.</p> <p>Az övezetben közmű vezetékeket és járulékos közműépítményeket tájbaillesztett módon, a természetvédelmi célok megvalósulását nem akadályozó műszaki megoldások alkalmazásával - beleértve a felszín alatti vonalvezetést is - kell elhelyezni.</p> <p>Az övezetben a közlekedési infrastruktúra hálózatok elemeinek nyomvonala az ökológiai folyosó és az érintkező magterület természetes élőhelyeinek fennmaradását biztosító módon, az azok közötti ökológiai kapcsolatok működését nem akadályozó műszaki megoldások alkalmazásával helyezhető el.</p> <p>Az övezetben új külszíni művelésű bányatelek nem létesíthető, meglévő külszíni művelésű bányatelek nem bővíthető.</p>	<p>Az övezet területén új külszíni művelésű bányatelek nem került kijelölésre, meglévő bányatelek nincs az övezet területén.</p> <p>Megfelel</p>
---	---

A közigazgatási területet érintő térségi övezetek az alábbiakban kerülnek bemutatásra a módosítással érintett külterületi területek (1, 2, 3, 4/A, 4/B) jelölésével. Vastag keretben a módosítással érintett területet (1, 2, 3, 4/A, 4/B) érintő, de már hatályon kívül helyezett övezeteket jeleztük.



*: A megyei TrT teljes közigazgatási területtel határolja le az övezet területét, amelyet a településrendezési eszközökben kell ténylegesen lehatárolni. Felcsút településrendezési eszközei szerint a módosítással érintett területek nem érintik ásványi nyersanyagvagyon-terület övezetét.

KÖRNYEZETI ÉRTÉKELÉS

Felcsút HÉSZ és szabályozási terve módosításának — 3. és 4. számú módosításainak — környezeti értékelése (a 2/2005. (I.11.) Korm. rendelet alapján)

1. A KÖRNYEZETI ÉRTÉKELÉS KIDOLGOZÁSI FOLYAMATÁNAK ISMERTETÉSE

1.1. Előzmények

Felcsút több kisebb területére vonatkozóan településrendezési eszközök módosítását határozta el. Az egyes tervek, illetve programok környezeti vizsgálatáról szóló 2/2005. (I. 11.) Korm. rendelet (továbbiakban KÉ rendelet) szerint településrésze készülő településrendezési terv esetében a várható környezeti hatások jelentőségének függvényében döntendő el, hogy környezeti vizsgálat lefolytatása, és környezeti értékelés készítése szükséges-e. A településrendezési eszközök módosításáról szóló előzetes tájékoztatás során az Önkormányzat kérte a környezetvédelemért felelős szerveket, hogy nyilatkozzanak arról is, hogy szükségesnek tartják-e környezeti vizsgálat lefolytatását és környezeti értékelés (továbbiakban: KÉ) készítését. A szervek közül ketten, a módosításra kerülő területek közül **két módosításra vonatkozóan**(3. és 4. módosítás) kérték KÉ készítését.

Az, hogy a várható környezeti hatások jelentősek lesznek-e vagy sem, a KÉ rendelet 2. sz. mellékletében felsorolt szempontok alapján döntendő el. Felcsút településrendezési eszközeinek módosítása kapcsán az Önkormányzat a várható hatásokat a KÉ rendelet 2. sz. mellékletében felsorolt szempontok alapján úgy értékelte, hogy a tervezett módosítások jellege és mértéke, valamint a tervezett módosítások következtében fellépő várható környezeti hatások nem minősíthetők jelentős hatásúaknak, nem teszik szükségessé a településrendezési terv és tájrendezési, zöldfelületi és környezetvédelmi szakági alátámasztó munkarészein túlmenően további környezetvédelmi jellegű munkarész elkészítését.

A véleménykérő levélben szerepelt, hogy azon környezetvédelméért felelős szervek, amelyek nem nyilatkoznak, azokat az Önkormányzat úgy tekinti, mint akik egyetértenek az Önkormányzat véleményével. A megyei Környezetvédelmi és Természetvédelmi Főosztály, valamint a Duna-Ipoly Nemzeti Park Igazgatóság kivételével, az államigazgatási szervek egyetértettek az Önkormányzat álláspontjával. A Fejér Megyei Kormányhivatal Környezetvédelmi és Természetvédelmi Főosztálya a 4., valamint a 3. módosítással kapcsolatban kérte a környezeti vizsgálat elvégzését. A 3. számú módosításnál az indok az volt, hogy a tervezett lakóterület, jelenleg Kmű(különleges mezőgazdasági üzemi terület), de jelen módosítással Gksz-be(kereskedelmi, szolgáltató gazdasági terület) tervezett terület szomszédságában helyezkedne el. A Duna-Ipoly Nemzeti Park Igazgatóság a 4. számú módosítás természetvédelmi érintettsége okán kérte a KÉ elkészítését.

A környezeti vizsgálat lefolytatásának eljárásrendjét és a környezeti értékelés elkészítésének tartalmi követelményeit az egyes tervek, ill. programok környezeti vizsgálatáról szóló 2/2005. (I.11.) Korm. rendelet (a továbbiakban KÉ rendelet) tartalmazza.

1.2. A környezeti értékelés tematikája

A településrendezési eszközök kidolgozásának tartalmi követelményeit a 314/2012. (XI.8.) kormányrendelet tartalmazza. E szerint településrendezési eszközök készítésekor, ha környezeti vizsgálat lefolytatása szükséges, a környezeti értékelést az „alátámasztó javaslat” munkarészen belül, önálló fejezetként, a KÉ rendelet 4. melléklete szerinti tartalommal kerül kidolgozásra.

Felcsút településrendezési eszközök módosításának Alátámasztó munkarésze a tervezési terület a környezeti elemeinek állapotát, a környezeti hatótényezőket részletesen feltárták. A településrendezési eszközök felülvizsgálatának várható környezeti hatásait elsősorban az „alátámasztó munkarész szakági javaslatai”, a „Táj- és természetvédelem, zöldfelületek, környezetvédelem” c. fejezet tartalmazzák, de a „Közművesítési és hírközlési javaslatok” és „Közlekedési javaslatok” fejezetek is tartalmazznak olyan javaslatokat, amelyek kedvezőtlen környezeti hatások csökkentését, ill. elkerülését eredményezik.

1.3.A környezeti értékelés kapcsolódása a településrendezési eszközök készítésének folyamatához.

A környezeti értékelés a településrendezési eszközök kidolgozásával és egyeztetésével párhuzamosan zajlik. Így kerül véleményeztetésre a környezetvédelméért felelős állami szervekkel és a nyilvánossággal.

A beérkezett vélemények alapján a településrendezési eszközök egyeztetésének véleményezési szakasza során a KÉ dokumentáció (munkarész) pontosításra, szükség esetén módosításra kerül.

A képviselő-testület a környezeti értékelést a településrendezési eszközökkel egyidejűleg fogadja el.

A fentiek alapján a környezeti vizsgálatnak az alábbi részekből kell állnia:

- Környezeti jelentés (településrendezési eszköz esetén az ún. Véleményezési tervdokumentáció és az annak elkészítéshez vezető folyamat környezeti értékelése)
- Konzultáció (mind az illetékes államigazgatási szervekkel, mind a nyilvánossággal, településrendezési eszköz készítése során az egyeztetés ún. véleményezési szakaszában)
- A konzultáció eredményének beépítése a jelentésbe,
- Információ a döntésről (a településrendezési eszköz környezeti értékelésének elfogadásáról mind a környezetvédelméért felelős államigazgatási szerveket, mid a nyilvánosságot értesíteni kell)

1.4.A környezeti értékelés készítése során tett javaslatok hatása a terv alakulására

A környezetvédelmi-, tájvédelmi szakági tervező és valamint a településrendezési eszközök tervezői folyamatosan együttműködnek a legmegfelelőbb módosítási változatok kidolgozása érdekében. A környezeti értékelés dokumentációjának véleményezésébe be kell vonni a jogszabály szerinti államigazgatási véleményezőket is. Az előzetes tájékoztatási szakasz során beérkezett észrevételek, nagyban elősegítik, hogy a készülő tervek megfelelő választ adjanak a feltárt korlátozó tényezőkre felmerülő egyéb problémákra. A tervkészítés során ez az együttműködés teszi lehetővé, hogy a készülő településrendezési eszközök a lehető legnagyobb figyelmet fordítsanak a települési értékek, környezeti elemek, valamint a táji-és természeti adottságok megóvására.

1.5.A környezet védelméért felelős szervek és az érintett nyilvánosság bevonása, az általuk adott véleményeknek, szempontoknak a környezeti értékelés készítése során történő figyelembe vétele

A környezeti értékelés készítésekor a Duna-Ipoly Nemzeti Park Igazgatósággal folyamatos egyeztetés zajlott.

Az érintett **nyilvánosság** körét a településrendezési eszközök felülvizsgálata során a véleményezésben résztvevők körével azonosítottuk. Az Önkormányzat a településrendezési eszközök egyeztetésében résztvevők körét a partnerségről szóló rendeletben határozta meg. E rendelet tartalmazza a véleménynyilvánítás módját is.

1.6.A környezeti értékelés során felhasznált adatok forrása, az alkalmazott módszer korlátai

A környezeti értékelés az államigazgatási szervek, az önkormányzat, valamint a területre készült környezetvédelmi vonatkozású tervek, tanulmányok és egyéb szakirodalmi adatok felhasználásával készült. Ezek közül az alábbiak emelendők ki:

- 27/2015. (VI. 17.) OGY határozat a 2015-2020 közötti időszakra szóló Nemzeti Környezetvédelmi Programról — NKP IV
- Nemzeti Fenntartható Fejlődési Keretstratégia 2012-2024 (NFFS) (2013)
- Második Nemzeti Éghajlatváltozási Stratégia (NÉS) (2014-2025, kitekintéssel 2050-re)
- Nemzeti Fejlesztés 2030 – Országos Fejlesztési és Területfejlesztési Konceptió (2014)
- Vízgyűjtő-gazdálkodási Terv – Duna Részvízgyűjtő (2016)
- Országos Területrendezési terv (OTrT) (2003. évi XXVI. tv.),

- Fejér Megye Területrendezési Terve 1/2009. (II.13.) K.R.sz. rendelete
- Felcsút Településszerkezeti terv (felelős tervező: Planner-T, 2006)
- A tervek, programok környezeti vizsgálatát segítő útmutató gyakorlati alkalmazhatóságának kipróbálása több elkészült terv környezeti vizsgálatában c. kutatás zárójelentése (Témafelelős: Jaczenkó Judit, TÁJOLÓ-TERV Kft, 2006.)

A környezeti elemek jelen állapotára vonatkozó környezetvédelmi adatbázis korlátozottan állt rendelkezésre, ill. nehezen hozzáférhető, ezáltal egyes területrészekben a meglévő állapot leírása és az abból következő későbbi összehasonlítások, a monitoring – viszonyítási alap híján - nehezebben elvégezhetők.

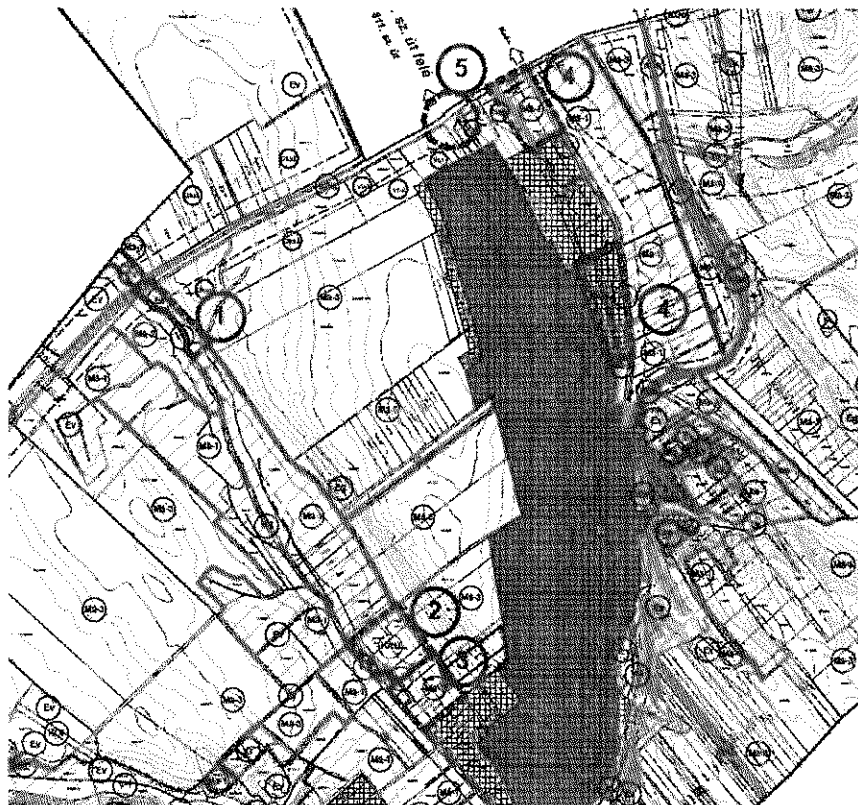
2. A TERV RÖVID ISMERTETÉSE

2.1. A terv célja, tartalma, a környezet értékelés szempontjából fontos részei, jellemzői

Jelen környezeti értékelés Felcsút településrendezési eszközeinek módosításának **két területére** vonatkozik (3., és 4. számú módosítás).

1. Az első a 3. számú módosítás, mely a településtől nyugatra található. Délre meglévő, valamint tervezett lakóterület, északra pedig jelen módosítás keretében mezőgazdasági üzemi területből (Kmü)kereskedelmi, gazdasági (Gksz)övezetre módosított területhatárolja. Az érintett terület jelenleg mezőgazdasági övezetben található.
2. A másik terület a 4. számú módosítás, mely egy területcserével egybekötött módosítás. Az északi közigazgatási határ mellett lévő terület jelenleg védendő tájhasználatú mezőgazdasági övezetben (Má-1) van, a módosítás során kereskedelmi, gazdasági övezetbe kerül (Gksz). Ezzel párhuzamosan a Puskás Ferenc Labdarúgó Akadémia határától délre lévő jelenleg különleges sportterület területfelhasználású terület, védendő tájhasználatú mezőgazdasági területbe (Má-1) kerül átsorolásra.

A területek elhelyezkedését a következő ábra mutatja be.



1. ábra: A módosítással érintett területek elhelyezkedése

2.2. A terv kidolgozásakor vizsgált változatok

Az előzetes dokumentációra beérkezett államigazgatási szervek véleményének beérkezése után, a 4. módosítás északi területrésze pontosításra került. A Duna-Ipoly Nemzeti Park kérésének megfelelően, valamint a területre készült botanikai szakvélemény alapján, az értékeesebb 0228/17-18 hrsz-ú ingatlanok kikerültek a módosításra kerülő területek közül, azok továbbra is védendő tájhasználatú mezőgazdasági területbe fognak tartozni (Má-1).

2.3. A terv összefüggése más releváns tervekkel

Településrendezési tervek esetében a területrendezési tervek egyes övezeti tervlapjai és térszerkezeti tervei környezeti célkitűzéseket megfogalmazó terveknek tekintendők. Felcsút településrendezési eszközeinek így összhangban kell lenniük

- az Országos Területrendezési Tervvel (2003. évi XXVI. tv.), és
- Fejér Megye Területrendezési Tervével 1/2009. (II.13.) K.R.sz. rendelete

A felsorolt területrendezési tervekkel való összhang igazolását Felcsút a „Területrendezési tervekkel való összhang igazolása” melléklet részletesen tárgyalja, jelen környezeti értékelés pedig a 3.1.2. fejezetben foglalja össze.

A környezeti értékelés során a releváns országos környezetpolitikai célokat megfogalmazó területfejlesztési dokumentumokkal, környezetvédelmi programokkal való egyezés ellenőrzése is szükséges. Felcsút településrendezési eszközeit az alábbi dokumentumokban megfogalmazott célokkal veti össze a 3.1.1. fejezet:

- IV. Nemzeti Környezetvédelmi Program (NKP) (2015-2020)

3. A TERV MEGVALÓSÍTÁSA KÖRNYEZETI HATÁSAINAK, KÖVETKEZMÉNYEINEK FELTÁRÁSA

3.1. A terv céljainak összevetése a terv szempontjából releváns nemzetközi, közösségi, országos vagy helyi szinten kitűzött környezet- és természetvédelmi célokkal

3.1.1. A környezetpolitikai céloknak való megfelelés értékelése

Az alponban vizsgálendő, hogy a terv tartalmaz-e olyan elemeket, melyek ellentétben állnak a helyi, vagy magasabb szinten meghatározott környezetpolitikai célkitűzésekkel. A környezetpolitikai célokat magasabb szinten az ország területére, valamint 1-1 megyére, térségre készülő környezetvédelmi programok, helyi szinten a települési környezetvédelmi programok határozzák meg. Felcsút nem rendelkezik környezetvédelmi programmal.

IV. Nemzeti Környezetvédelmi Program

Az országgyűlés 2015. júniusában elfogadta a **IV. Nemzeti Környezetvédelmi Programot** [27/2015. (VI. 17.) OGY határozat a 2015-2020 közötti időszakra szóló Nemzeti Környezetvédelmi Programról]. Magyarország környezeti fenntarthatóság elvéhez¹ kapcsolódó 2015-2020 időszakra vonatkozó célkitűzéseit a IV. Nemzeti Környezetvédelmi Program tartalmazza.

A **NKP IV. átfogó célkitűzése** a fenntartható fejlődés környezeti feltételeinek biztosításához való hozzájárulás biztosítása.

Ennek elérése érdekében az **alábbi három stratégiai célt** tartalmazza a NKP IV.:

1. Az életminőség és az emberi egészség környezeti feltételeinek javítása
2. Természeti értékek és erőforrások védelme, fenntartható használata
3. Az erőforrás-takarékosság és a –hatékonyság javítása, a gazdaság zöldítése

Horizontális cél a társadalom környezettudatosságának erősítése. Ezáltal biztosítható, hogy az életminőséget közvetlenül érintő tényezők mellett az emberi élet alapjait jelentő természeti erőforrások és értékek védelme és fenntartható használata, valamint az ezekkel szorosan összefüggő életmód, fogyasztási és termelési szokások együttesen szolgálják a társadalom hosszú távú jólétét.

Az NKP IV. stratégiai céljainak elérését az egyes stratégiai területeken meghatározott célok és intézkedések, illetve az átfogó intézkedési területeken megfogalmazott cselekvési irányok biztosítják. A konkrét, számszerű célokat a stratégiai területek tartalmazzák. A stratégiai célok megvalósítása azonban nem csupán környezetpolitikai feladat. A Program irányultsága ezért kettős: egyrészt a problémák gyökerének bemutatásával ösztönzi a hajtóerők pozitív irányú megváltoztatását, másrészt biztosítja a környezetügy terén ehhez szükséges intézkedések megtételét.

A Program stratégiai céljainak kibontását a környezeti elemekre, rendszerekre, illetve szektorokra irányuló stratégiai területek szolgálják. Egyes stratégiai területek több stratégiai cél eléréséhez is hozzájárulnak, ugyanakkor az áttekinthetőség és a végrehajtás elősegítése érdekében fontos szempont volt az átfedések elkerülése.

A Program stratégiai céljainak elérését a valamennyi stratégiai területtel összefüggő stratégiai eszközök segítik. Ezek közé tartozik a szemléletformálás, a terület- és településfejlesztés, valamint –rendezés, a tervezés, a szabályozás és ellenőrzés, az EU és nemzetközi együttműködés, a támogatás, illetve a kutatás-fejlesztés.

¹A XXI. században világméretűvé váló környezeti problémák, a Föld országai, illetve az egyes emberek között megfigyelhető egyre nagyobb társadalmi különbségek világossá tették a nemzetek számára, hogy a meg gondolatlan fogyasztásnövekedés és az ezzel járó gazdasági fejlesztések egyre inkább fenntarthatatlanná válnak. Környezetünk rombolása, az erőforrások felélése már a jövő generációk és a körötrünk lévő élővilág túlélési esélyeit fenyegetik. Az Egyesült Nemzetek Szervezetének (ENSZ) országai ezért fenntartható fejlődés megvalósítását tűzték ki célul. „A fenntartható fejlődés olyan fejlődés, amely kielégíti a jelen szükségleteit, anélkül, hogy veszélyeztetné a jövő nemzedékek esélyét arra, hogy ők is kielégíthessék szükségleteiket”.

A gyakorlatban a fenntartható fejlődés célja, hogy a gazdasági fejlesztések oly módon valósuljanak meg, hogy azok biztosítsák a környezeti értékek maximális védelmét és a természeti erőforrások megőrzését, és figyelembe vegyék a társadalom érdekeit. A fenntartható fejlődésnek ezért három, egyenrangú pillére a gazdaság, társadalom és környezet harmonikus fejlesztése. Az EU fejlesztési politikájában a horizontális elvek bevezetésének célja az volt, hogy a gazdasági beavatkozások során legyünk figyelemmel a fenntartható fejlődés elvére. Fontos, hogy fejlesztési elképzelésünk kialakítása során megvizsgáljuk, hogy nem okozunk-e kárt környezetünkben, nem romboljuk-e le értékes hagyományainkat, nem éljük-e fel a jövő generációk számára is létfontosságú természeti erőforrásainkat, és nem növeljük-e tovább az állampolgárok közötti egyenlőtlenségeket.

A fenntartható fejlődés és a környezetvédelem célkitűzéseit, és ezen célok megvalósítását szolgáló feladatokat az EU és hazai szabályozás stratégiai dokumentumokban rögzíti. Az Európai Unió és Magyarország a környezeti fenntarthatóság elvéhez kapcsolódó célkitűzéseit az alábbi dokumentumokban rögzíti:

- az Európai Unió Fenntartható Fejlődési Stratégiája,
- az Európai Unió VII. Környezetvédelmi Akcióprogramja,
- IV. Nemzeti Környezetvédelmi Program.
-

A NKP IV stratégiai területei:

I. Az életminőség és az emberi egészség környezeti feltételeinek javítása

1. Levegőminőség javítása
2. A zajterhelés csökkentése
3. vízminőség és egészség
4. Szennyvízelvezetés és –tisztítás, szennyvíziszap kezelés és hasznosítás
5. Környezet és egészség
6. Zöldfelületek védelme
7. Kémiai biztonság
8. Nukleáris biztonság, sugáregészségügy

II. Természeti értékek és erőforrások védelme, fenntartható használata

1. A biológiai sokféleség megőrzése, természet- és tájvédelem
2. Talajok védelme és fenntartható használata
3. Vizeink védelme és fenntartható használata
4. Környezeti kármegelőzés és kárelhárítás
5. Környezeti kármentesítés

III.. Az erőforrás-takarékosság és a –hatékonyság javítása, a gazdaság zöldítése

1. Erőforrás-takarékosság és a –hatékonyság javítása
2. A fogyasztási környezeti hatásainak csökkentése
3. Energiatakarékosság és –hatékonyság javítása
4. Hulladékgyűjtés
5. Az üvegházhatású gázok kibocsátásának csökkentése, felkészülés az éghajlatváltozás hatásaira
6. Az agrárgazdaság környezeti aspektusai
7. Az erdőgazdálkodás környezeti aspektusai
8. Az ásványkincsekkel való gazdálkodás környezeti szempontjai
9. Közlekedés és környezet
10. Turizmus - ökoturizmus

A KÉ-1. táblázatban a NKP IV. stratégiai területekben megfogalmazott, a településtervezés területén érvényesíthető célok teljesülését értékeljük Felcsúttelepülésrendezési eszközeinek 3. és 4. számú módosítása során:

KÉ-1. táblázat: A IV. NKP céljainak teljesülése Felcsút településrendezési tervei módosítása során			
IV. NKP célok		Illesz- kedés	Célok teljesülése
I. Az életminőség és az emberi egészség környezeti feltételeinek javítása			
Levegőminőség javítása	Légszennyeztség kialakulásának megelőzése	0/-	A 4. módosítás során nagyobb valószínűséggel, a 3. módosításnál kisebb valószínűséggel létesülhet új pontforrás. Mivel a 4. módosításnál meglévő kereskedelmi, gazdasági terület bővítéséről van szó, feltételezhető, hogy ezáltal sem tervezett olyan funkció, amely jelentős légszennyeződést okozna, inkább tárolási tevékenység folyik a területen.
	A levegő minőségének védelme: a szennyezettség csökkentése	0	A módosítások és a cél között nincs kapcsolat.

A zajterhelés csökkentése	A közlekedési létesítmények mentén csökkenjen azoknak a területeknek az aránya, ahol az egész napra számított átlagos zajterhelés (Lden) 63 dB, az éjjeli (Léjjel) 55 dB felett van;- ezen belül prioritást kell élvezzenek azok az intézkedések, amelyek olyan területek zajcsökkentésére irányulnak, ahol az egész napra számított átlagos zajterhelés (Lden) meghaladja a 73 dB, az éjszakai pedig a 65 dB mértéket.	0	A módosítások és a cél között nincs kapcsolat.
	A határérték feletti zajterhelés megszüntetése az ipari és szolgáltató létesítmények környezetében	0	Jelenlegi gazdasági területeken határérték feletti zajterhelés nem ismert.
Vízminőség és egészség	Közüzem ivóvízellátás közszolgáltatás biztonságának növelése	+	A módosítással érintett területek ivóvízellátása tiszta ivóvízzel biztosítható.
Szennyvíz-elvezetés és -tisztítás	Szennyvízkezelés működtetése és fejlesztése	+	A módosítással érintett területeken a szennyvízelvezetés és kezelés a települési rendszerre való csatlakozással biztosítható.
Zöldfelületek védelme	Zöldfelületi elemek minőségi és mennyiségi fejlesztése	0	A módosítás során nem tervezett új zöldfelületi elem fejlesztése.
II: Természeti értékek és erőforrások védelme, fenntartható használata			
A biológiai sokféleség megőrzése, természet- és tájvédelem	Natura 2000 területek, valamint a védett természeti, illetve nemzetközi természetvédelmi egyezmények hatálya alá tartozó területek megőrzése	0	A tervezési területen belül nem található védett természeti területek, sem Natura 2000 területek.
	Földtani természeti értékek megóvása, felszíni és felszín alatti védelmük	0	A tervezési területen belül nem található földtani természeti érték.
	Tájszerkezet, tájjelleg, tájpotenciál védelme	-/0/+	A 3. számú módosítás területének valós hasznosítása már most is részben lakó, részben gazdasági funkciójú. Így a településrendezési eszközök módosítása a már meglévő területhasználathoz alkalmazkodik. A 4. számú módosításnál a gazdasági terület bővítésénél a tájszerkezet módosulása várható. A terület mellett közvetlenül, már meglévő gazdasági területek találhatóak, így a terület új funkciója nem lesz teljesen új elem a tájban. A védendő tájhasználatú mezőgazdasági területért cserébe, értékesebb területrészt kerül vissza ugyanebbe a területfelhasználásba.
	Természetvédelmi oltalom alatt álló területek és természeti értékek kezelése, fenntartása, őrzése	0	Természetvédelmi oltalom alatt nem áll egyik terület sem.

Talajok védelme	A talajkészletek mennyiségének és minőségének fokozott védelme, termékenységének hosszú távú fenntartása.	-/+	A tervezett módosítások során, mezőgazdasági területen új beépítésre szánt terület kerül kijelölésre. A 3- módosításnál a területen már jelenleg is megtalálhatóak lakó, valamint gazdasági funkciójú épületek. Így a módosítás a tényleges területfelhasználáshoz igazodik. A 4- módosításnál részben kijelölésre kerül új, beépítésre szánt terület mezőgazdasági területen belül, de ezzel párhuzamosan a déli területrészen beépítésre szánt terület, beépítésre nem szántba kerül. Ez utóbbi terület egyrészt nagyobb, másrészt ökológiailag is értékesebb, a csereterületénél.
Vizeink védelme	A vízkészletek mennyiségi és minőségi védelme	+	Az OTTr országos vízminőség-védelmi területei nem érintik a módosítással érintett területeket. A 3. sz módosítás felszín alatti vizek szempontjából fokozottan érzékeny területen található. A területen a szennyvízelvezetés és kezelés a települési rendszerre való csatlakozással biztosítható.
Környezeti kármegelőzés	A környezeti károk megelőzése, illetve csökkentése	0	Környezeti károkkal, szennyezett területekről a tervezés alá vont területen nincs tudomásunk.
Környezeti kármentesítés	Környezeti kármentesítés	0	A tervezési területen jelenleg nem ismert kármentesítés alatt álló terület.
III. Az erőforrás-takarékosság és a hatékonyság javítása, a gazdaság zöldítése			
Hulladékgazdálkodás	Elkülönített gyűjtés fejlesztése és a hasznosítás növelése	+	A területeken keletkező hulladékok gyűjtése és kezelése bekapcsolható a települési hulladékgazdálkodási rendszerbe, ezáltal a megelőzés, a hasznosítás és ártalmatlanítás céljai elérhetők.
Agrárgazdaság környezeti aspektusai	A természet- és környezetkímélő gazdálkodási módok elterjesztése	0	Nincs kapcsolat a célok közt.
Erdőgazdálkodás környezeti aspektusai	Az erdőterületek kiterjedésének növelése	0	A két módosítás nem érint erdőterületet. A célok közt nincs kapcsolat.
Ásványkincsekkel való gazdálkodás	Az ásványi nyersanyagok kitermelése és hasznosítása során a környezetterhelés csökkentése és a környezeti károk megelőzése	0	A tervezés alá vont területen belül nincs ásványi nyersanyag lelőhely.

Közlekedés és környezet	A közlekedési-szállítási igények csökkentése, az egyéni, nem motorizált közlekedési formák elősegítése, fejlesztése	0	Nincs kapcsolat a célok között.
Turizmus-ökoturizmus	Magas minőségű, élményszerű, interaktív és autentikus ökoturisztikai szolgáltatás biztosítása, a turisztikai infrastruktúra fejlesztése a természetvédelmi szempontok sérelme nélkül.	0	Nincs kapcsolat a célok közt.

- ++: hangsúlyozottan tartalmazza, erős kapcsolat a célok között
 +: tartalmazza, részleges, vagy gyenge kapcsolat a célok között
 0: Nincs kapcsolat a célok között
 !: hiányzó kapcsolat
 —: nem illeszkedik

3.1.2. Területrendezési tervek környezeti célkitűzéseinek való megfelelés igazolása

A tervet érintő, figyelembe veendő területrendezési tervek:

- Országos Területrendezési Terv (2003. évi XXVI. tv.), (a továbbiakban: OTrT)
- Fejér Megye Területrendezési Tervével (1/2009. (II.13.) K.R.sz. rendelete)

A településrendezési eszközök felülvizsgálatánál a területi terveknek való megfelelés részletesen vizsgálatra került.

Környezeti vonatkozásai miatt az alábbi térségi övezetek emelendők ki:

- Kiváló termőhelyi adottságú szántóterület övezete
- Kiváló termőhelyi adottságú erdőterület övezete
- Tájképvédelmi szempontból kiemelten kezelendő terület övezete
- Magterület övezete (országos ökológiai hálózat magterülete)
- Ökológiai folyosó övezete (országos ökológiai hálózat ökológiai folyosó területe)
- Kiemelten érzékeny felszín alatti vízminőség védelmi terület (Országos vízminőség-védelmi terület) övezete
- Földtani veszélyforrás területének övezete

Megállapítható, hogy a településrendezési eszközök felülvizsgálatának elhatározásai illeszkednek az OTrT és a FM TrT környezeti célkitűzéseivel. A tervezett területfelhasználás módosítások nem lépik túl a területi tervekben megengedett mértéket. A tervezett módosítások a környezeti tartalmú térségi övezeti tervlapok tartalmával is összhangban vannak.

3.2. Környezetvédelmi célok és szempontok megjelenése, illetve figyelembevétele a tervben

A környezeti értékelés hatásvizsgálati eszközként segíti, hogy a településrendezési eszközök készítési folyamata közben érvényre jussanak a környezeti érdekek. A terv elfogadható kompromisszumok megfogalmazásával segíti elő, hogy a tervezett módosítások minél inkább a település környezeti állapotának megőrzéséhez és javításához járuljanak hozzá.

A környezeti alapállapot és a jellemző környezetterhelések vizsgálata a hatályos előírások, követelmények tükrében történt. A részletes vizsgálat lehetővé tette, hogy a felmerülő környezeti konfliktusokat azonosításra kerüljenek és a tervezési folyamat során feloldásra kerüljenek.

Az ország területén jelen időszakban elérendő környezeti célkitűzéseket a IV. Környezetvédelmi Programban fogadta el az Országgyűlés.

A fenti dokumentumokban rögzített környezetvédelmi célok megjelenése a tervben az előző pontban szereplő táblázatokban részletesen értékelésre került.

3.3. A terv céljainak egymás közti, illetve a releváns tervek, illetve programok (2.2.) céljaival való konzisztenciája környezeti szempontból

A terv illeszkedését más, releváns tervekhez, programokhoz, stratégiákhoz a 2.3, valamint a 3.1. fejezetekben részletesen elemeztük. További feladatot jelent, hogy a tervben megfogalmazott, különböző célok lehetséges egymásra hatását, illetve ezek összhangját vizsgáljuk.

A tervezett településrendezési eszközök módosításai egymás megvalósulását nem zárják ki, illetve nem zavarják.

Szoros összefüggés van a 3. és 4. módosítás, valamint a 6. módosítások között. A 6. módosítások részben a 3. és 4. módosítások következtében előálló biológiai aktivitás érték pótlására hivatottak.

3.4. A jelenlegi környezeti helyzet releváns, a tervvel összefüggésben lévő elemeinek ismertetése

3.4.1. A terület azon környezeti jellemzőinek azonosítása, amelyeket a terv megvalósítása valószínűleg jelentősen befolyásol

A településszerkezeti és szabályozási terv megvalósulása esetén várható környezeti hatások a követelményeknek megfelelően a környezeti elemek és rendszereik szerint, és a jelentős környezeti hatások figyelembevételével értékelhetők. A településrendezési eszközök módosításának **Véleményezési dokumentáció Alátámasztó munkarészeinek**

- „A táj- és természetvédelem, zöldfelületek, környezetvédelem” fejezetében feltárássra kerültek a nemzetközi-, a magyarországi-, a helyi védett, védendő, természeti értékek, területek, a tájképvédelmi területek, táji értékek, továbbá az egyes környezeti elemek (levegő, talaj, vizek) és hatótényezők (hulladékgyaldálkodás, zaj-rezgés) tekintetében a környezeti állapot.
- „Közmű és elektronikus hírközlés helyzetfeltárás” fejezetében részletesen ismertetésre került a városrész szennyvízelvezetésének, szennyvíztisztításának, csapadék elvezetés helyzetét.
- A 4. sz. módosítás mindkét területére botanikai szakvélemény készült:
 - Gergely Attila (SZ-003/2013) 2015. szept.: *Botanikai szakvélemény Felcsút község Szabályozási Tervének módosítása tárgyában — az 1. sz. módosítási terület (0228/13-17 hrsz.) természetvédelmi szempontú értékelése*— (továbbiakban: Botanikai szakvélemény 2015) és
 - Gergely Attila (SZ-003/2013) 2016. aug.: *Botanikai szakvélemény Felcsút község Szabályozási Tervének módosítása tárgyában — a 4. sz. módosítási terület 0228/45a hrsz. (korábban: 0228/29-34 hrsz.) természetvédelmi szempontú értékelése*— (továbbiakban: Botanikai szakvélemény 2016)

A Véleményezési tervdokumentáció fenti fejezeteiben azonosításra kerültek a rendelkezésre álló adatok alapján a módosításai érintett területek környezeti állapotának jellemzői, konfliktusai. (Jelen fejezetben még egyszer nem ismételjük meg ezen fejezeteket.)

3.4.2. A környezeti állapot egyéb jellemzőinek leírása (eltartóképesség, terhelhetőség)

A táj terhelhetőségét alapvetően meghatározza a tájstabilitás, illetve ennek részeként az érzékenység. Az alábbiakban áttekintjük ezek releváns területi vonatkozásait:

Levegő

A légszennyezettségi agglomerációk és zónák kijelöléséről szóló 4/2002.(X.7.) KvVM rendelet szerint Felcsút község a „10. Az ország többi területe” légszennyezettségi zónába tartozik. Felcsút közigazgatási területe az egyes légszennyező anyagok szerint az alábbi zónacsoportokba tartozik:

	SO ₂	NO ₂	CO	PM ₁₀	Benzol	Talajkö-zeli ózon	PM ₁₀ Arzén	PM ₁₀ Kadmium	PM ₁₀ Nikkel	PM ₁₀ Ólom	PM ₁₀ Benz(a)pir en
Felcsút	F	F	F	E	F	O-I	F	F	F	F	D

D csoport: azon terület, ahol a levegőterheltségi szint egy vagy több légszennyező anyag tekintetében a felső vizsgálati küszöb és a levegőterheltségi szintre vonatkozó határérték között van.

E csoport: azon terület, ahol a levegőterheltségi szint egy vagy több légszennyező anyag tekintetében a felső és az alsó vizsgálati küszöb között van.

F csoport: azon terület, ahol a levegőterheltségi szint az alsó vizsgálati küszöböt nem haladja meg.

O-I csoport: azon terület, ahol a talaj közeli ózon koncentrációja meghaladja a célértéket.

Talaj, felszín alatti, felszíni vizek

Az előzetes tájékoztatóban beérkezett Fejér Megyei Katasztrófavédelmi Igazgatóság szerint, a 3. módosítás felszín alatti víz állapota szempontjából fokozottan érzékeny területen található.

A módosítással érintett területek nem érintenek ivóvízbázist.

A módosítással érintett területek nem minősülnek **csúszásveszélyes** területeknek.

Zajtól védendő objektumok

A 284/2007. (X. 29.) Korm. rendelet a környezeti zaj és rezgés elleni védelem egyes szabályairól alapján zajtól védendő környezet: olyan védendő terület és védendő épület, helyiség, amely emberi tartózkodásra, tevékenység végzésére szolgál, és ahol az emberi tevékenység zavarásának megakadályozása vagy az emberi egészség védelme érdekében a környezeti zaj, rezgés mértékét korlátozni kell. Zajtól védendő területek a településrendezési terv szerinti lakó, üdülő, vegyes területek; a különleges területek közül az oktatási létesítmények területei, az egészségügyi területek; a zöldterületek; valamint a gazdasági területnek azon részei, ahol zajtól védendő helyiségek (pl. étterem, szolgálati lakás) helyezkedik el. Így összességében a zajterhelésre érzékeny területek nagyrészt lefedik a levegőterhelésre érzékeny területeket.

Tájvédelmi, ökológiai szempontból érzékeny területek

A módosítással érintett területeket nem érinti az OTfT tájképvédelmi szempontból kiemelten kezelendő terület övezete.

A 4. számú módosítás Puskás Akadémia melletti területére — a 0228/45a hrsz-ú (korábban 0228/29-34 hrsz.) területre — készült botanikai felmérés alapján, a terület növényzete „nem tőzegképző nádasok, gyékényesek, tavikákások” (Á-NÉR kód: B1a) élőhelytípusú. A vizsgálat során a jórészt természetközeli állapotú növényzetben védett növényfaj is előkerült. A módosítás során ez a terület kerül vissza különleges sportterületből védendő tájhasználatú mezőgazdasági övezetbe. Lásd 1. ábra.

Az érintett terület jelenleg nem része az Országos ökológiai hálózatnak.



1. ábra: 2016-os módosítási igény elhelyezkedése a Puskás Akadémiától délkeletre (forrás: Gergely Attila: Botanikai szakvélemény 2015.)

A 4. számú módosítás északi területére, — mely jelen módosítás során kereskedelmi, gazdasági övezetbe kerül —2015-ben készült botanikai felmérés (*Botanikai szakvélemény 2015.*). Ez alapján a terület északi része értékeesebb, alföldi mocsárrét (0228/17-18 hrsz., Á-NÉR kód: D34), a déli, keleti részei florisztikailag kevésbé

értékesek (legelő). Lásd 2. ábra. A terület jelenleg része az Országos Ökológiai hálózatnak, annak magterületéhez tartozik.



2. ábra: 2015-ös módosítási igény a 0228/44b („legelő”) és a 0228/17-18 („mocsárrét”) ingatlanok elhelyezkedésével (forrás: Gergely Attila: Botanikai szakvélemény 2015.)

3.5. A terv megvalósulásával közvetlenül vagy közvetve környezeti hatást kiváltó tényezők, okok feltárása

3.5.1. Természeti erőforrás közvetlen igénybevételét vagy környezetterhelés közvetlen előidézését járó módosítások

A következő hatótényezők nevesíthetők a tervezett módosítások kapcsán:

- új épületek, építmények területfoglalása,
- burkolt felületek területfoglalása,
- növényzet, fás növényállomány irtása,
- növekvő közműigény (fokozódó vízfelhasználás, elektromos energia felhasználás, szennyvíz keletkezés növekedése),
- építkezésből származó zaj, rezgés, levegőterhelés.

3.5.2. Társadalmi, gazdasági folyamatokat kiváltó, ösztönöző módosítások, amelyek közvetett módon környezeti következménnyel járhatnak

A következő hatótényezők nevesíthetők a tervezett módosítások kapcsán:

- új munkahelyek létesülnek a gazdasági területek bővítése esetén

3.6. A terv megvalósítása esetén várható, a környezetet érő hatások, környezeti következmények előrejelzése

A terv megvalósítása esetén várható, a környezetet érő hatások elsősorban a városrészre vonatkozó **jelenleg hatályos településszerkezeti tervhez képest** kerülnek értékelésre.

A talajra, termőföldre gyakorolt hatások

A talajra kifejtett legjelentősebb hatás a területfoglalás. A 3. módosítás során kb. 5,30 ha terület mezőgazdasági területből lakóterületté való átsorolását tartalmazza. A területen jelenleg lakóépületek, gazdasági épületek találhatóak. A módosítás két ingatlanja (0278/21, 0278/22 hrsz.) érint termőföldet, összesen 2,0335 ha nagyságban, mely kivett földrészek közé ékelődik.

Az újonnan beépítésre szánt terület kijelölése miatt termőföld igénybevételére kerül sor a 4. számú módosítás északi területénél. A vizsgált területrészt természetközeli állapotban lévő részét (alföldi mocsárrét, 0228/17, 0228/18 hrsz.) nem érinti majd beépítés, ott a természetes növényzet megtartandó (ez a terület Má-1 övezetben marad). A Váli-víz, valamint az említett mocsárrét felőli telekhatáron védőzöld sáv kerül kiszabályozásra.

A 4. számú módosítás déli részénél különleges sportterületből mezőgazdasági területbe való átsorolás történik, tehát a termőföldre, talajra nézve előnyös módosítás jön létre, beépítésre szánt területből beépítésre nem szánt területet jelölnek ki a településrendezési eszközök. Ez a meglévő nádas területek fennmaradásának mindenképpen kedvező hatású módosítás.

Az OTT kiváló termőhelyi adottságú szántóterület övezete nem érinti a 3. és a 4. területeket.

A község szinte egész közigazgatási területe nitrátérzékeny. Ezért a település teljes közigazgatási területén be kell tartani a jó mezőgazdasági gyakorlat jogszabályban meghatározott szabályait, így elkerülhetők a talajt, termőföldet érő kedvezőtlen hatások.

A vizekre gyakorolt hatások

A 3. módosítással érintett területen már meglévő gazdasági, valamint lakóépületek találhatóak, melyek a közművesítettségre, valamint hulladékkezelésére vonatkozó szabályoknak bizonyára eleget tesznek. A tervezett módosításnak így nincs hatással a felszíni és felszín alatti vizekre. A terület felszín alatti vizek szempontjából fokozottan érzékeny területeken fekszik.

A 4. módosítás — a már meglévő kereskedelmi, gazdasági terület bővítése — várhatóan szintén nem lesz hatással a felszíni és felszín alatti vizekre. A Váli-víz közelsége miatt a szennyezett vizek, valamint a csapadékvizek elvezetéséről körültekintően kell gondoskodni, azok élővízbe nem vezethetők.

A közműhálózat új vonalas létesítményeinek kialakítása előtt az ivóvíz- és csatornahálózat hidraulikai felülvizsgálata szükséges.

Egyik tervezett módosítás nincs hatással ivóvízbázis védelem elvárásaira, vízbázis hidrogeológiai védőterületei nem érintik a módosításra tervezett területeket.

A levegőre gyakorolt hatások

A 4. módosításnál várhatóan létesülhet új pontforrás. Feltételezhetően határérték feletti légszennyezés kialakulása nem várható.

A 3. módosításnál új pontforrás, légszennyező tevékenység nem várható.

Élővilágra, ökológiai rendszerekre gyakorolt hatások

Az érintett területek nem tartoznak országos vagy helyi jelentőségű védett vagy védelemre tervezett természeti terület közé. Az európai közösségi jelentőségű természetvédelmi rendeltetésű területek, a Natura 2000 területek nem érintik a módosítandó területeket.

A 4. számú módosítás északi része jelenleg része az országos ökológiai hálózat magterületének. A módosítás e terület magterületből való kivonását kérelmezi. A 4. számú módosítás déli része jelenleg nem része az ökológiai hálózatnak. Egy korábbi módosítás során került ki onnan. Jelen módosítás e déli területet az északi területét „cserébe” visszahelyezi az ökológiai hálózat magterületébe. Ez az élővilágra, ökológiai rendszerekre kedvezőbb hatással van, hiszen a módosítás során ökológiailag értékesebb terület kerül vissza beépítésre nem szánt, védendő tájhasználatú mezőgazdasági területbe, mint amit a módosítás során kikerül.

A 4. területekre 2015-ben, valamint 2016-ban készült botanikai felmérés kijelölte az értékesebb, természetközeli növényállományú területeket. A módosítás ezek megővására figyelemmel van, így az élővilágra minimális hatással lesz a módosítás, hiszen beépítésre szánt terület nem kerül kijelölésre ezen területeken belül.

A 3. módosítás az élővilágra, ökológiai rendszerekre nem lesz hatással, hiszen a módosítás a jelenlegi területfelhasználáshoz igazodik, már jelenleg is található ott lakó-, valamint gazdasági épület.

Tájra gyakorolt hatások

A módosítások tájképvédelmi szempontból kiemelten kezelendő területeket nem érintenek.

A 4. módosításnál a Váli víz mentén kialakítandó zöld sávval kedvezőbb tájképi megjelenést érhető el. Az esetlegesen újonnan kialakítandó épületek építészeti minősége nagyban befolyásolja a terület tájképi megjelenését.

A 3. módosításnál az ezután kialakítandó épületek építészeti minősége jelentősen befolyásolhatja a terület tájképi megjelenését.

Épített környezetre gyakorolt hatások

Az épített művi értékekre, régészeti örökségre a tervezett módosítások nincsenek számottevő hatással; emiatt a hatályos tervhez készült örökségvédelmi hatástanulmány kiegészítése nem szükséges.

3.6.1. Jól azonosítható környezet igénybevétel vagy terhelés

Ebben a fejezetben tekintjük át módosításokként a 2/2005. (I.11.) Korm. rendelet 4. mellékletében nevesített 3.6.1.1—3.6.1.4 alfejezetek témaköreit (környezeti elemekre, rendszerekre, Natura 2000 területekre, emberi egészségre, társadalmi-gazdasági helyzetre gyakorolt hatások).

A környezeti igénybevétellel járó módosításokról a következő általános megállapítások tehetők:

- A településrendezési eszközökben szereplő módosítások nem jelentenek közvetlen környezeti igénybevételt
- a környezeti értékelés során az értékelhető, hogy a tervmódosítások mire adnak lehetőséget a városrészre jelenleg hatályos településrendezési eszközökhöz képest.

Jelmagyarázat:

- ++ Erős kapcsolat, hozzájárul a környezeti elem védelméhez
- + Gyenge kapcsolat, csak részben járul hozzá a környezeti elem védelméhez
- 0 Bizonytalan megítélésű, vagy nem létező kapcsolat
- gyenge kapcsolat, negatív hatást gyakorol a környezeti elemre
- NÉ nem érinti

3. számú módosítás: mezőgazdasági terület (Má-3) lakóterületbe (Lke) való átsorolása											
Környezeti elemekre					Környezeti elemek rendszereire, folyamataira					Natura 2000 területek állapotára	Érintett emberekre
Földre	Levegőre	Vízre	Élővilágra	Épített környezetre	Tájra	Településre	Klimára	Természeti rendszerre	Biodiverzitásra		
-	-	-	-	0	0	-	-	-	-	NÉ	0

A területen jelenleg már meglévő lakóépületek, gazdasági épületek találhatóak. Új épület, valamint új burkolt felületek megjelenése a jövőben a környezeti elemek kis mértékű igénybevételét jelenti, azonban a vonatkozó előírások és a HÉSZ betartásával a negatív hatások elkerülhetők.

Településszerkezeti szempontból kedvezőtlen, ha lakóterületek és gazdasági területek közvetlenül egymás mellett kerülnek kijelölésre.

4. számú módosítás —északi területe: mezőgazdasági terület (Má-1) kereskedelmi, szolgáltató, gazdasági területbe (Gksz) való átsorolása											
Környezeti elemekre					Környezeti elemek rendszereire, folyamataira					Natura 2000 területek állapotára	Érintett emberekre
Földre	Levegőre	Vízre	Élővilágra	Épített környezetre	Tájra	Településre	Klimára	Természeti rendszerre	Biodiverzításra		
-	-	-	-	0	-	0	-	-	-	NÉ	+

A terület jelenleg mezőgazdasági művelésű, mely nyugati oldalán meglévő telephely, gazdasági terület található. Az új épületek az energiateljesítményük és vízfelhasználásuk révén kis mértékben a környezeti elemek igénybevételét jelentik. Azonban a vonatkozó jogszabályok, előírások betartásával, az esetleges környezeti károk elkerülhetők. Az új gazdasági terület várhatóan új munkahelyek megjelenésével jár.

4. számú módosítás —déli területe: különleges beépítésre szánt sportterület (Ksp) mezőgazdasági területbe (Má-1) való átsorolása											
Környezeti elemekre					Környezeti elemek rendszereire, folyamataira					Natura 2000 területek állapotára	Érintett emberekre
Földre	Levegőre	Vízre	Élővilágra	Épített környezetre	Tájra	Településre	Klimára	Természeti rendszerre	Biodiverzításra		
++	++	++	++	0	++	0	++	++	++	NÉ	0

A módosítás kedvező hatással lesz a környezeti elemekre, hiszen beépítésre szánt területből kerül visszasorolásra beépítésre nem szánt területté.

3.6.2. Közvetett módon hatást kiváltó tényezők fellépése

- **Új környezeti konfliktusok, problémák megjelenése, meglévők felerősödése: NEM VÁRHATÓ**

A tervezett gazdasági területbővítésével, termőföld igénybevételével jár, de a módosítás során, az előírások betartásával várhatóan nem jelennek meg új konfliktusforrások.

- **Környezettudatos, környezetbarát magatartás, életmód lehetőségeinek, feltételeinek gyengítése vagy korlátozása: NEM VÁRHATÓ**

A tervezett módosítások nem befolyásolják a környezettudatos, környezetbarát magatartás, életmód lehetőségeit, feltételeit.

- **A helyi adottságoknak megfelelő optimális térszerkezettől, területfelhasználási módtól való eltérés fenntartása vagy létrehozása: RÉSZBEN VÁRHATÓ**

Mindkét módosítás települési térségen kívül történik. A hatályos településrendezési eszközök jelen módosítással lakóterületbe való átsorolástól (3. módosítás) délre, tervezett lakóterületet (falusias, és kertvárosias) tartalmaznak. E területek igénybevétele még nem történt meg teljesen. A 3. módosítástól északra pedig jelen tervmódosítással mezőgazdasági üzemi területből kereskedelmi szolgáltató területté tervezik átsorolni a területet. Az érintett területen jelenleg megtalálható tevékenység a kereskedelmi, szolgáltató gazdasági övezetnek jobban megfelel. Településszerkezeti szempontból azonban kedvezőtlen változásnak tekinthető lakóterület és gazdasági terület egymás melletti kijelölése. Határértékeket betartó gazdasági tevékenység is okozhat lakossági panaszokat a közvetlenül mellette levő lakókörnyezetben.

A Váli-víz mellett tervezett gazdasági terület bővítése mellett a hatályos településrendezési eszközök gazdasági területet, valamint különleges, beépítésre szánt sportterületet tartalmaznak. A módosítás településszerkezeti szempontból nem hátrányos.

A Váli-víz menti nádas-terület visszasorolása mezőgazdasági területbe településszerkezeti szempontból előnyösnek mondható. a területtől nyugatra lakóterületet, keletre pedig a Váli-víz, valamint mezőgazdasági területet jelölnek a településrendezési eszközök.

- **Olyan helyi társadalmi-kulturális, gazdasági-gazdálkodási hagyományok gyengítése, amelyek a táj eltartó képességéhez alkalmazkodnak: NEM VÁRHATÓ**

A módosítások nem gyengítik a helyi társadalmi-kulturális, gazdasági-gazdálkodási hagyományokat.

- **A természeti erőforrások megújulásának korlátozása: RÉSZBEN VÁRHATÓ**

A természeti erőforrások megújulása tekintetében kedvezőtlen hatások a gazdasági terület bővítése miatt várható, azonban a „csereterület” mezőgazdasági területté való visszasorolása miatt, elő is segíti a természeti erőforrások megújulását.

- **A nem helyi természeti erőforrások jelentős mértékű használata vagy a helyi természeti erőforrások túlnyomóan más területen való hasznosítása: NEM VÁRHATÓ**

A tervezett módosítások hatására nem várható a nem helyi természeti erőforrások jelentős mértékű használata vagy a helyi természeti erőforrások túlnyomóan más területen való hasznosítása

3.7.A környezeti következmények alapján a terv értékelése, a környezeti szempontból elfogadható változások meghatározása

A vizsgált területeket érő közvetlen, valamint közvetett hatások alapján, a módosítás után kis mértékben várható a környezeti elemek, rendszerek igénybevétele.

A 4. módosítás két területet tartalmaz. Az északi területrésznél mezőgazdasági területből kereskedelmi, szolgáltató területbe való átsorolás történik, úgy, hogy a területnek az országos ökológiai hálózatból való kivonása is kérelmezett. A módosítás másik területe a Puskás Akadémiától délre található, mely jelenleg különleges beépítésre szánt sportterületben található, az ökológiai hálózatnak már nem része — abból egy korábbi módosítás során került ki. Jelen módosítás kérelmezi ezen terület ökológiai hálózatba való visszasorolását. Elkészült mindkét terület botanikai felmérése, mely alapján megállapítható, hogy a jelenleg az ökológiai hálózatba visszasorolni kívánt terület botanikailag, ökológiailag értékesebb, mint az északi területrész.

A 3. módosítás területétől északra, a jelenleg mezőgazdasági-üzemi terület gazdasági területté való átsorolása vélhetően nem fog új környezeti terhelést jelenteni, hiszen már meglévő telephely átsorolása történik. Településszerkezeti szempontból nem minősíthető kedvezőnek az olyan településszerkezetet, ahol a lakó- és gazdasági területek között nincs pufferszerepet betöltő területhasználat (pl: erdőterület, mezőgazdasági terület)

A tervezett módosítások következtében a közigazgatási területen a biológiai aktivitás érték nem csökkent.

Védett vagy védelemre tervezett természeti értéket, tájképi értéket nem veszélyeztetnek a terv módosításai.

4. A HATÁSOK ELKERÜLÉSÉRE VAGY CSÖKKENTÉSÉRE VONATKOZÓ, A TERVBEN SZEREPLŐ INTÉZKEDÉSEK HATÉKONYSÁGÁNAK ÉRTÉKELÉSE, JAVASLATOK EGYÉB SZÜKSÉGES INTÉZKEDÉSEKRE

A településrendezési eszközök módosítása nem tartalmaz olyan új tervi elemet, amely **magasabbrendű környezetvédelmi célkitűzésekkel ellentétes lenne**, de tartalmaz olyan elemet is, amelyek esetében további intézkedések szükségesek a kedvezőtlen környezeti hatások elkerülése érdekében.

A tervben foglalt javaslatok, az építés feltételeként meghatározott szabályok a negatív környezeti hatások minimalizálását segítik elő, segítenek abban, hogy jelentős közvetlen, vagy közvetett negatív környezeti hatás, környezetkárosodás ne következzen be. A vonatkozó jogszabályok és a HÉSZ előírásainak betartása, a terv alátámasztó munkarészeiben megfogalmazásra kerülő, a környezetminőség megőrzését, javítását célzó javaslatok, feltételek figyelembe vétele esetén a terv megvalósulása a környezetminőség jelentős romlásához, a környezeti elemek jelentős károsodásához nem vezethet.

További tervi elemek, melyek környezetre gyakorolt negatív hatása a létesítmények megvalósítása, illetve üzemeltetése során **további intézkedésekkel mérsékelhető, illetve kiküszöbölhető**:

- a 4. módosítás esetében a terület keleti Váli-víz felőli határán, valamint az északi 0228/18 hrsz. oldali határán, a telekhatáron védőzöldsáv kialakítása — honos fajokból fák, alattuk cserjék telepítésével — indokolt.
- a 3. módosítás északi, a tervezett kereskedelmi-gazdasági terület határán javasolt a még igénybe nem vett gazdasági területen belül, telken belüli kötelezően védőzöldsáv vagy a két területfelhasználás között erdősáv kialakítása, az esetlegesen fellépő környezeti károk elkerülése érdekében.
- ösztönzendő, hogy klímabarát — az alkalmazkodást segítő, az éghajlatváltozás hatásait mérsékelő — építészeti megoldások — pl. zöldhomlokzatok, extenzív zöldtetők mennyiségének, az árnyékoló, fényvisszaverő felületek, a csapadékvíz talajba szívargását, elpárologást lehetővé tevő vízáteresztő felületek, burkolatok kialakítása, továbbá a közterületeken vízfelületek, zöldfelületek növelésének előnyben részesítése a fejlesztések során (közintézmények, önkormányzati tulajdonú épületek építése, átépítése, korszerűsítése). Magánberuházások esetén is javasolt ilyen vállalatok ösztönzése.

A tervben a várható káros hatások feltárára kerültek, a szakági tervezői javaslatok beépültek a tervbe. Ezen javaslatok legfontosabb elemeit az előző pontban ismertetésre kerültek.

5. JAVASLAT OLYAN KÖRNYEZETI SZEMPONTÚ INTÉZKEDÉSEKRE, SZEMPONTOKRA, MELYEKET A TERV ÁLTAL BEFOLYÁSOLT MÁS TERVBEN FIGYELEMBE KELL VENNI

További intézkedések, amelyek nem a településrendezési terv során, hanem **a létesítmények megvalósítása, illetve üzemeltetése során** érvényesíthetők a környezetterhelések minimalizálása, a környezetszennyezések, káros környezeti hatások kiküszöbölése érdekében:

- az építési engedélyezés során a környezeti és zöldfelületi feltételek betartásának ellenőrzése
- kötelező növénytelepítések megvalósítása a tervezett fejlesztési területek megvalósításával egyidejűleg,
- a gazdasági létesítmények engedélyezése során az elérhető legjobb technológia, mint követelmény érvényesítése,

6. A TERV MEGVALÓSULÁSA KÖVETKEZTÉBEN FELLÉPŐ KÖRNYEZETI HATÁSOKRA VONATKOZÓ MONITOROZÁSI JAVASLATOK ÉRTÉKELÉSE

A monitorozás célja a környezeti elemek és rendszereik állapotában történő időbeni változások kimutatása. A monitorozásra településrendezési terv esetében a tervek felülvizsgálatakor nyílik lehetőség. Az állapotváltozások kimutatásához, a környezeti hatások számszerű, pontos meghatározásához a településrendezési terv készítésekor kevés adat állt rendelkezésre.

A fejlesztési területek igénybevétele következtében megnövekedő közlekedési terhelés tekintetében közutakra vonatkozó forgalomszámlálási adatai valamint zajterhelésének számítása mérhető és ellenőrizhető adatokkal szolgál. A terv felülvizsgálata során a létesítést követő mérési eredményekkel (keletkező szennyvíz és hulladék), forgalomszámlálási adatokkal összevethetők.

A településen található kondicionáló felületek változásának követésére szolgál az ún. „biológiai aktivitásérték”. Az épített környezet alakításáról és védelméről szóló 1997. évi LXXVIII. tv. 2006. évi márciusi módosítása a takarékos területgazdálkodás ösztönzése érdekében előírja, hogy újonnan beépítésre szánt területek kijelölése csak oly módon történhet, hogy az adott település közigazgatási területén a biológiai aktivitás érték (BAÉ) nem csökkenhet. Jelen tervben történt beépítésre szánt terület kijelölése, így az alátámasztó munkarészben kiszámításra került a BAÉ. A tervben az érték szinten tartása miatt, kerültek kijelölésre olyan területek, melyek a település BAÉ értékét a módosítások során nem csökkent. A biológiai aktivitás érték szinten tartása az előírt zöldfelületek megvalósításával érhető el, melyre így fokozott gondolt kell fordítani.

Lakó- és gazdasági épületek számának változása is lehet indikátor. A monitorozás tárgya a környezeti vizsgálat tárgyát képező terv elfogadása után épület épületek funkciójának és számának alakulása.

7. KÖZÉRTHETŐ ÖSSZEFOGLALÓ

Felcsút településrendezési eszközeinek elfogadása óta egyes részterületek tekintetében a területfelhasználás, ill. a szabályozás tartalmának módosítási igénye merült fel. A terv a beépítés feltételeinek, építési követelményeknek, jogoknak és kötelezettségeknek a megállapítására hivatott, a környezeti ártalmak legkisebbre való csökkentése, a természeti értékek megőrzése, a település természeti arculatának védelme mellett.

Környezet védelméért felelős államigazgatási szervek véleménye alapján —a Duna-Ípoly Nemzeti Park Igazgatóság és a Fejér Megyei Kormányhivatal Környezetvédelmi és Természetvédelmi Főosztálya véleménye alapján— a településrendezési eszközök módosítással érintett 5 részterülete közül két terület tekintetében, szükségesnek tartotta környezeti vizsgálat lefolytatását és környezeti értékelés készítését:

- 3. módosítás: jelenleg Má-3 besorolású területrészt beépítésre szánt lakóterületté való átminősítése, ami a jelenleg Kmü, de jelen módosítással Gksz-be tervezett terület szomszédságában helyezkedik el
- 4. módosítás: jelenleg Má-1 besorolású terület, mely az ökológiai hálózat része (magterület), jelen módosítással Gksz-be való átsorolása

A környezeti vizsgálat célja, hogy a terv megvalósulása során várható környezeti következményeket feltárja, hogy a környezeti szempontból kedvezőtlen változtatások a döntéshozás korai fázisában felismerhetők legyenek, s a környezeti elemek és rendszereik, az emberek egészségi állapota és életminősége védelme érdekében szükséges esetén további intézkedések, feltételek a tervbe beépítésre kerülhessenek.

A településrendezési eszközök módosítása **nem tartalmaz olyan új tervi elemet, amely magasabb rendű környezetvédelmi célkitűzésekkel ellentétes lenne.**

A környezeti vizsgálat értékelés nem azonosított a településrendezési eszközök módosításai között olyan tervi elemet, amely várhatóan jelentős hatással lenne a környezeti elemekre, a környezeti elemek rendszereire, folyamataira, szerkezetére, azonban a 3. módosítás tekintetében az egymás mellett közvetlenül kialakuló lakóterület és gazdasági területfelhasználás településszerkezeti szempontból kedvezőtlen irányú változásnak minősíthető.

A környezeti értékelés során kirajzolódottak azon tervi elemek, melyek környezetre gyakorolt negatív hatása a létesítmények megvalósítása, illetve üzemeltetése során **további intézkedésekkel mérsékelhető, illetve kiküszöbölhető:**

- a 4. módosítás esetében a terület keleti Váli-víz felőli határán, valamint az északi 0228/18 hrsz. oldali határán, a telekhatáron védőzöldsáv kialakítása - honos fajokból fák, alattuk cserjék telepítésével - indokolt.
- a 3. módosítás északi, a tervezett kereskedelmi-gazdasági terület határán javasolt a még igénybe nem vett gazdasági területen belül, telken belüli védőzöldsáv kialakítása, az esetlegesen fellépő környezeti károk elkerülése érdekében.
- ösztönzendő, hogy klímabarát - az alkalmazkodást segítő, az éghajlatváltozás hatásait mérsékelő - építészeti megoldások - pl. zöldhomlokzatok, extenzív zöldtetők mennyiségének, az árnyékoló, fényvisszaverő felületek, a csapadékvíz talajba szivárgását, elpárolgást lehetővé tevő vízáteresztő felületek, burkolatok kialakítása, továbbá a közterületeken vízfelületek, zöldfelületek növelésének előnyben részesítése a fejlesztések során (közintézmények, önkormányzati tulajdonú épületek építése, átépítése, korszerűsítése). Magánberuházások esetén is javasolt ilyen vállalások ösztönzése.

A környezeti vizsgálat a következő **további intézkedésekre tesz javaslatot**, amelyek nem a településrendezési terv során, hanem **a létesítmények megvalósítása, illetve üzemeltetése során** érvényesíthetők a környezetterhelések minimalizálása, a környezetszennyezések, káros környezeti hatások kiküszöbölése érdekében:

- az építési engedélyezés során a környezeti és zöldfelületi feltételek betartásának ellenőrzése
- kötelező növénytelepítések megvalósítása a tervezett fejlesztési területek megvalósításával egyidejűleg,
- a gazdasági létesítmények engedélyezése során az elérhető legjobb technológia, mint követelmény érvényesítése.

Összegzésként megállapítható, hogy a tervben foglalt tervi elemek, előírások és javaslatok a környezeti elemeket (levegő, föld, víz, élővilág, épített környezet) és rendszereiket (táj, település, ökológiai rendszer) érő, a tervezett fejlesztések negatív környezeti hatásainak lehetőség szerinti csökkentését, a táji, természeti értékek védelmét kívánják biztosítani.

Botanikai szakvélemény Felcsút Község Szabályozási Tervének módosítása tárgyában

- a 4. sz. módosítási terület 0228/45a hrsz. (korábban: 0228/29-34 hrsz.)
természetvédelmi szempontú értékelése -

Előzmények

A 0228/45a hrsz-ú „nadas” művelési ágú terület a Puskás Ferenc Labdarúgó Akadémia korábbi területi bővítésével egyszer már kikerült az országos ökológiai hálózat (OÖH) magterületi övezetéből és különleges sportterületté (Ks) minősítették. Ezt a területrészt szeretné az Önkormányzat „felajánlani” a településrendezési eszközök módosítása kapcsán „csereterületként” úgy, hogy az ingatlan területét védendő tájhasználatú általános mezőgazdasági (Má-1) övezetbe sorolná és az ökológiai hálózat magterületébe „visszaállítaná” (ld. Melléklet, 1-6. ábra). Ezzel egyidőben megtörténne az OÖH magterületbe tartozó 0228/13 hrsz. (ma: 0228/44b hrsz) általános mezőgazdasági Má-1 övezeti besorolású területből beépítésre szánt Gksz területbe sorolása. Az előzetes tájékoztatási szakaszban a fenti igényt a Fejér Megyei Kormányhivatal az F/75-42/2016. hivatkozási számú, a Duna-Ipoly Nemzeti Park Igazgatóság (DINPI) az F/75-45/2016. hivatkozási számú levélben véleményezte. Mindkettő vélemény hivatkozik a 2015. októberében készített botanikai szakvéleményre, amely a 0228/13 (ma: 0228/44b) és 0228/17-18. hrsz-ú „csereterületek” üde/nedves gyepeiről (legelő, ill. kaszálórét) készült. A DINPI szerint: „Míndezeket figyelembe véve megfontolandó, hogy a 0228/17-18 hrsz-ú ingatlanok területét beépítés lehetőleg ne érintse, ott a természetes növényzet megőrzendő...az országos ökológiai hálózat bővítési területet érintő pontosításnak, illetve a korábban pontosított rész (megj. ez ma: 0228/45a hrsz.) „visszaminősítésének” természetvédelmi szempontból akadályát nem látjuk”. Jelen botanikai szakvélemény 2015. évi értékelést nem érinti, az abban foglaltakat nem módosítja (ld. 7. ábra). Tárgyi szakvélemény a 2016. aug. 7-én végzett terepi felmérés, valamint a korábbi években (2012-2013. és 2015. évben) a Váli-víz mentén (Óbarok, Felcsút, Alcsútdoboz) végzett felmérések alapján készült. A szakvélemény nem tér ki a terület faunájára, csak botanikai szempontból vizsgálja a 0228/45a hrsz-ú nadas területet. A vizsgálat során az Á-NÉR 2011 élőhely-osztályozási rendszer szerint azonosítottuk az élőhelyeket és a Németh-Seregélyes féle ötfokozatú skálát alkalmazva megbecsültük a természetességüket (TDO = természetességi/degradáltsági osztály). A helyszínen fotódokumentáció is készült (ld. Fényképek).

Élőhelyek jellemzése

Nadas

A vizsgálati terület növényzete a „Nem tűzegképző nadasok, gyékényesek, tavikákások” élőhelytípusba sorolható (Á-NÉR kód: B1a) (ld. 1-2. kép). A viszonylag nagy kiterjedésű (kb. 4ha), laza szerkezetű homogén nadas előntést ritkán kap, kiszáradó jellegű, de benne a nád jó vitalitású. Javarészt természetközeli állapotú (Németh-Seregélyes féle 4-as természetességű), az északkeleti részen és a szegélyben gyomosodó, közepesen leromlott/regenerálódó állapotú (3-as természetességű).

Jellemző fajok: nád (*Phragmites australis*) (domináns), mocsári sás (*Cares acutiformis*), fekete nadálytő (*Symphytum officinale*), réti fűzény (*Lythrum salicaria*), közönséges lizinka (*Lysimachia vulgaris*), kisvirágú fűzike (*Epilobium parviflorum*), erdei angyalgyökér (*Angelica sylvestris*).

Szegélyben: fehér fűz (*Salix alba*) (néhány egyed), fekete bodza (*Sambucus nigra*), komló (*Humulus lupulus*), nagy csalán (*Urtica dioica*), sövényiszulák (*Calystegia sepium*), hamvas szeder (*Rubus caesius*). Védett növényfaj is előkerült a szegélyben: **mocsári csorbóka** (*Sonchus palustris*), kb. 15 tő (súlyponti koordináta: EO V X= 615 561, Y=235 577).

A Váli-víz partján fragmentális mocsári növényzet (Á-NÉR: BA) található keskeny sávban (1. kép). Jellemző fajok: vízi menta (*Mentha aquatica*), virágkáká (*Butomus umbellatus*), bodnározó gyékény (*Typha latifolia*), keskenylevelű békakorsó (*Berula erecta*), pántlikafű (*Phalaroides arundinacea*), mocsári nőszirm (*Iris pseudacorus*), sédkender (*Eupatorium cannabinum*), lapulevelű keserűfű (*Polygonum lapathifolium*).

Egyéb élőhelyek

A parkoló melletti depónián és környékén magaskórós ruderalis gyomnövényzet (Á-NÉR: OF) és lágyszárú özönfajok állományai (OD) találhatóak (3-4. kép). Jellemző gyomfajok: keszegsaláta (*Lactuca serriola*), mezei aszat (*Cirsium arvense*), nagy csalán (*Urtica dioica*), fekete üröm (*Artemisia vulgaris*), mezei szarkaláb (*Consolida regalis*), számbogáncs (*Onopordum acanthium*), vadkender (*Cannabis sativa*), sebforrasztófű (*Descurainia sophia*), serteszőrös zörgőfű (*Crepis setosa*), ragadós muhar (*Setaria verticillata*), maszlag (*Datura stramonium*), libatopok (*Chenopodium spp.*), disznóparéjok (*Amaranthus spp.*).

Inváziós fajok: betyárkóró (*Coryza canadensis*), parlagfű (*Ambrosia artemisiifolia*), magas arnyvessző (*Solidago gigantea*), egynyári seprence (*Stenactis annua*), földi bodza (*Sambucus ebulus*),

A Váli-víz és a nádas között, a földút mentén jellegtelen üde gyepek (Á-NÉR: OB) találhatóak kis kiterjedésben (1. kép). Gyakori fajok: pasztinák (*Pastinaca sativa*), kúszó boglárka (*Ranunculus repens*), szürke aszat (*Cirsium canum*). Zavarástűrő fajok: közönséges tarackbúza (*Agropyron repens*), lándzsás útifű (*Plantago lanceolata*), közönséges cickafark (*Achillea millefolium*), pongyola pitypang (*Taraxacum officinalis*), réti here (*Trifolium pratense*), közönséges galaj (*Galium mollugo*). Gyakori inváziós faj a magas aranyvessző (*Solidago gigantea*).

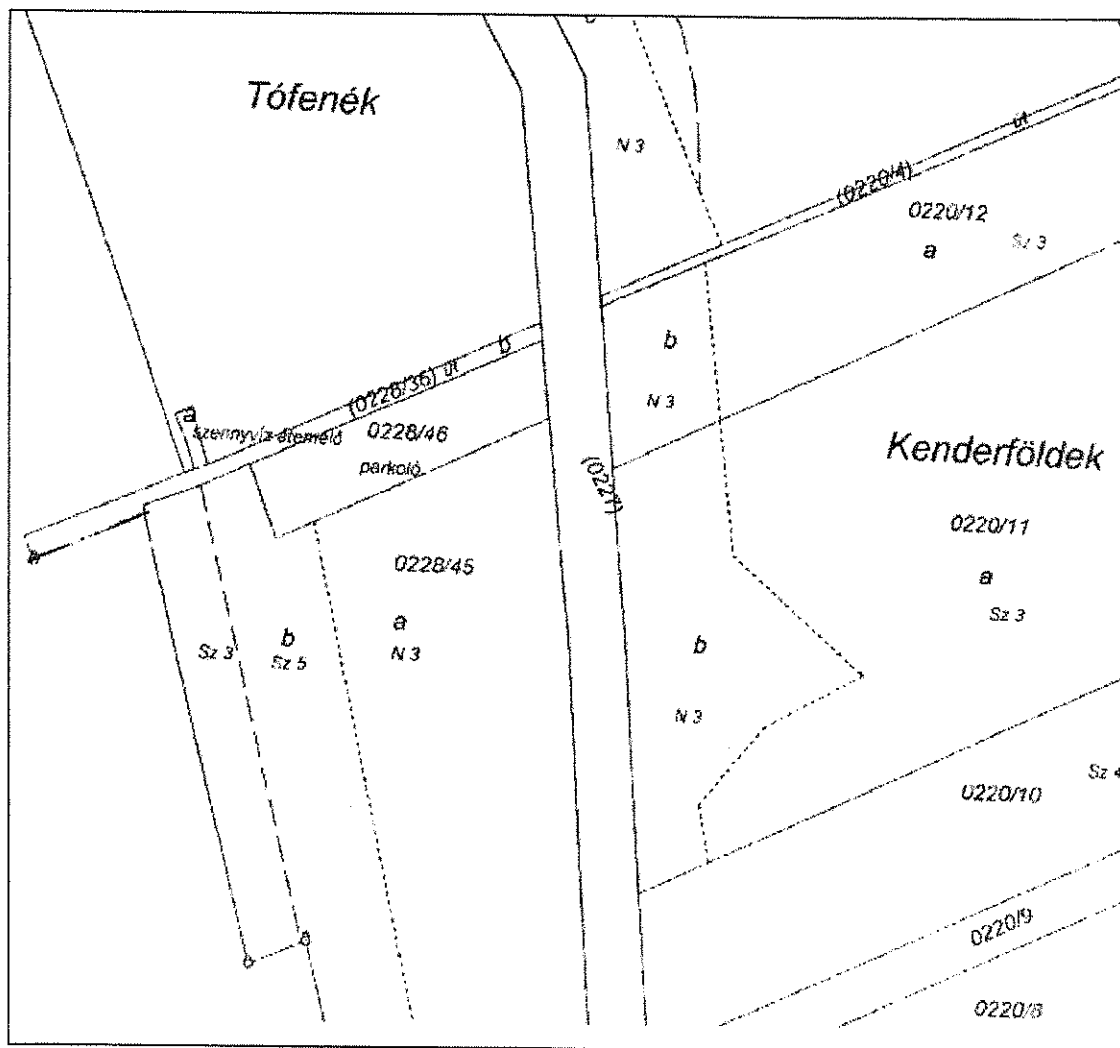
Értékelés

Fentiek alapján a vizsgált nádas *védelme, megóvása* indokolt, amelynek településrendezési eszköze lehet a védendő tájhasználatú általános mezőgazdasági (Má-1) övezetbe történő sorolása és az ökológiai hálózat magterületébe történő „visszaminősítése”. A természetvédelmi kezelés során elsődleges fontosságú a jelentős pontszerű terhelést (= tápanyag-túlkínálatot) jelentő trágyadomb (istállótrágya!) és zöld nyesedék depónia (fünyírásból származó!) felszámolása. További fontos teendő a parkoló és a Váli-víz közötti több méter magas depónia (=talaj, silt) felszámolása, a rajta tenyésző ruderalis gyomnövényzet ugyanis fertőző góc, jelentős gyomosító tényező (= propagulumforrás). Távlati cél lehet a Váli-víz esedékes vízrendezési munkálatai során egy másodlagos meder kialakítása a jobb oldalon, a 41+000 – 41+650 kmsz. közötti szakaszon. Egy töltő-űrítő műtárgy építésével és némi földmunkával kialakítható a település és a vízfolyás közötti meder, ami egyaránt szolgálhat jóléti és ökológiai célokat. A Váli-víz mentén megmaradt zárt nádasok az állatvilág (elsősorban: rovarok, kétélűek, madarak) számára is fontos szaporodó-, táplálkozó- és búvóhelyek. Az ökológiai vízigény biztosításával a nádas élőhely természetességi állapota javulna, amely szakadozott ökológiai folyosóátjárhatóságának, egészében véve az ökológiai hálózat koherenciájának növelése által *természetvédelmi szempontból kedvező hatású*.

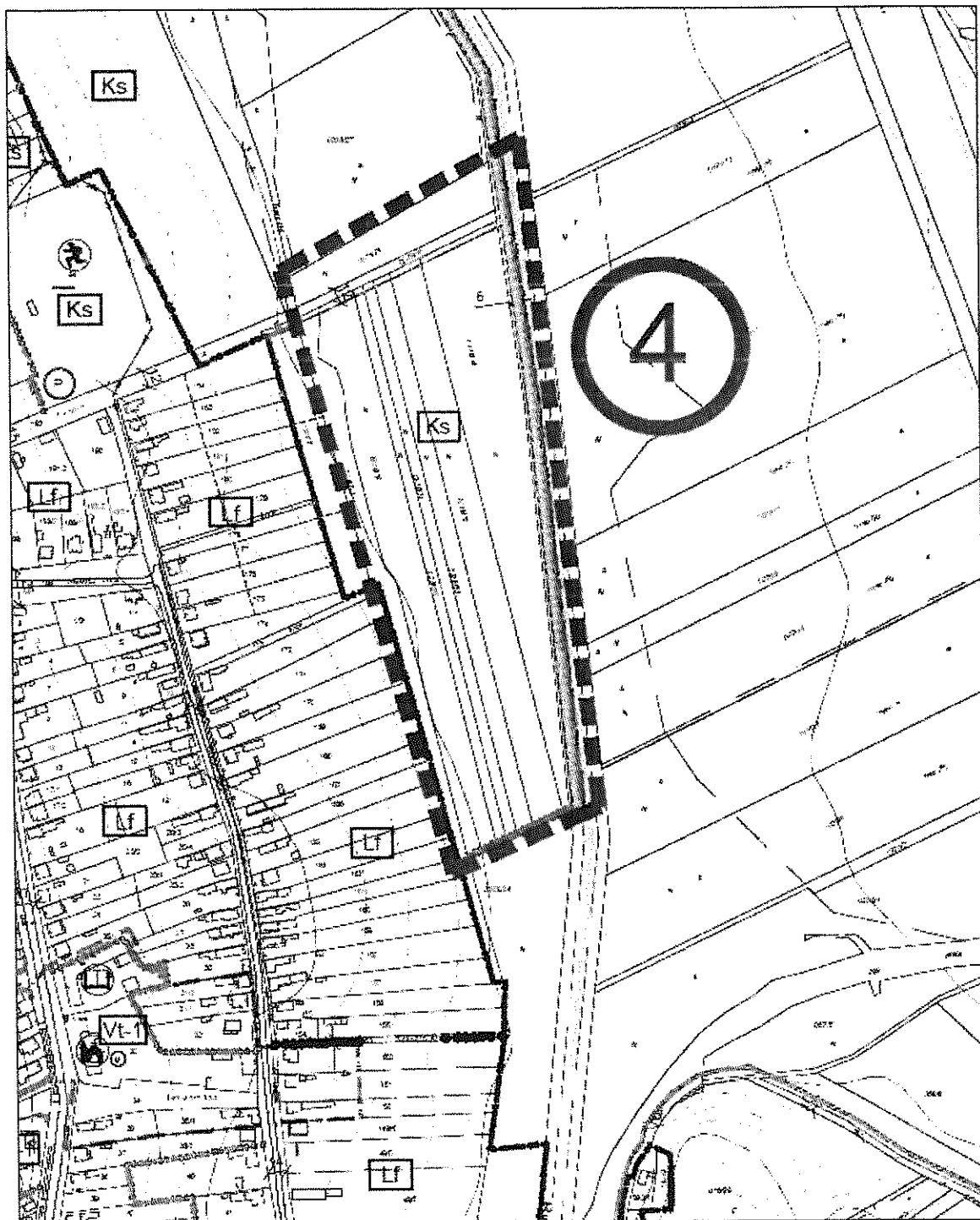
Budapest, 2016. augusztus 22.

Gergely Attila
okl. biológus
élővilágvédelmi és tájvédelmi szakértő (SZ-003/2013.)
Tel.: +36-20-362-3894
E-mail: gergely.attila@tajk.szie.hu

Mellékletek




1. ábra. A vizsgálati terület lehatárolása: a módosuló szabályozású 0228/45a hrsz.-ű ingatlan (Planner-T Kft., 2016)




2. ábra. Módosuló szabályozású terület rész száma (4) a korábbi helyrajzi számokkal (0228/29-34. hrsz.) (Planner-T Kft., 2016)



3. ábra. A vizsgálati terület elhelyezkedése az Országos Ökológiai Hálózatban (forrás: Természetvédelmi Információs Rendszer, letöltés: 2016) (jelkulcs: piros kör= tervezési terület; barna= magterület; kék= ökológiai folyosó)



4. ábra. A vizsgálati terület (4.sz. területrész) helye (piros kör) az OÖH-ban (forrás: DINPI, 2016.július 12.)



5. ábra. A módosuló szabályozási, ökológiai hálózatba visszakerülő kb. 4ha-os terület helyzete (sárga) az OÖH (kék) viszonyában (forrás: TIR, letöltés: 2016.aug.10.)



6. ábra. A vizsgált nádas terület elhelyezkedése (sárga sokszög) a Puskás Akadémiától délkeletre
(forrás: Google Earth műholdfotó, felvétel időpontja: 2014.máj.23.)




7. ábra. A 2015. évben vizsgált, jelenlegi módosítási igény szerint beépítésre szánt 0228-44b („legelő”) és terv szerint továbbra is fennmaradó 0228-17-18. hrsz-ú („mocsárrét”) ingatlanok elhelyezkedése a Puskás Akadémiától északra (forrás: Gergely A., 2015)

Fényképek (2016. augusztus 7.)



1. kép. A vizsgálati terület nádas élőhelye (Á-NÉR: B1a) északi irányból nézve. Bal oldalt a Váli-víz, jobb oldalt a Puskás Akadémia parkolója, előtérben fehér fűz (*Salix alba*) faegyed.



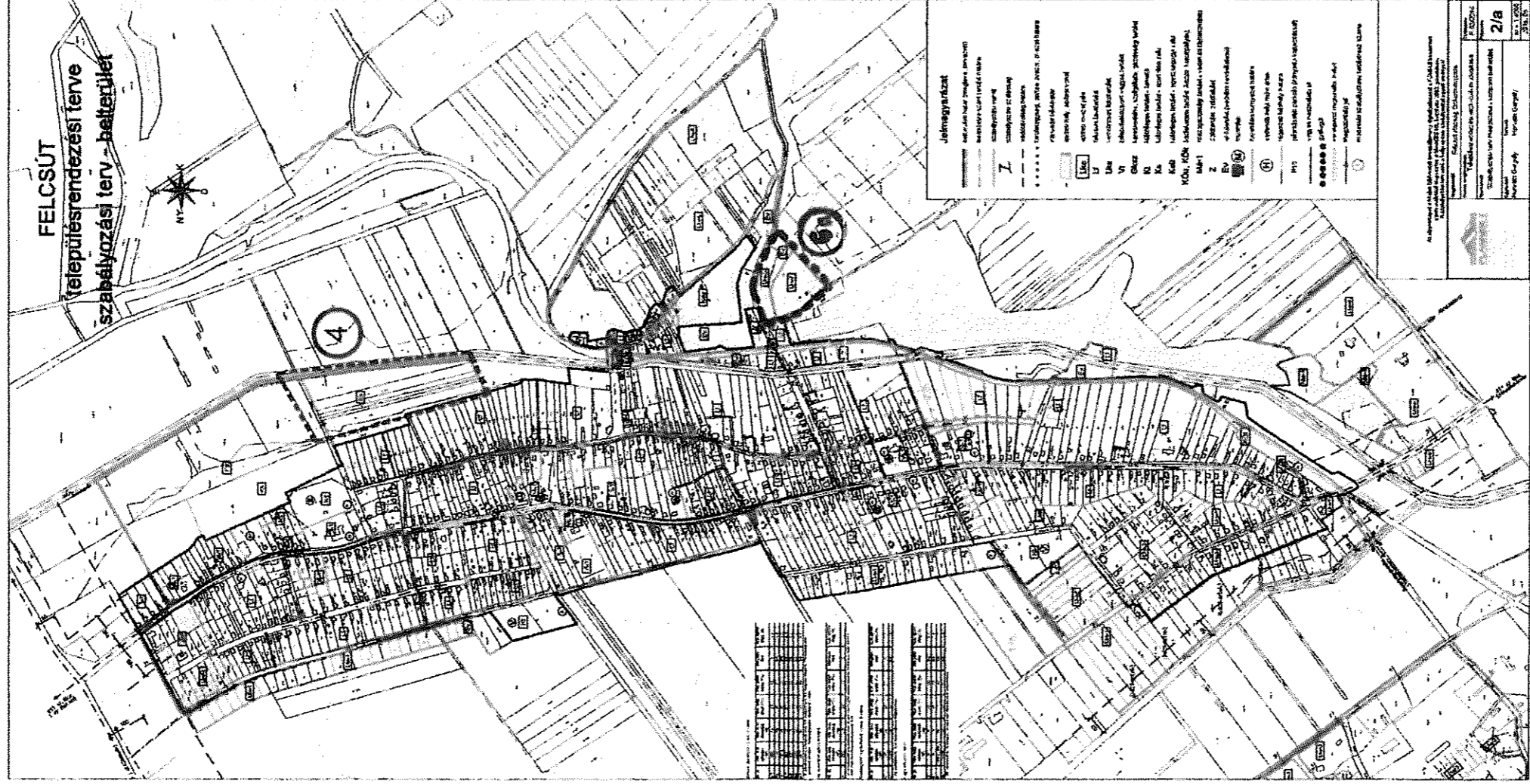
2. kép. A zárt nádas szegélye a Váli-víz felől (Á-NÉR: B1a).



3. kép. Depónia magaskórós ruderális gyomnövényzettel és lágyszárú özönnövényekkel a parkoló és a Váli-víz között (A-NÉR: OF és OD)



4. kép. Trágyadomb és növényi nyessedék a nádas és a Váli-víz között



2. sz. melléklet
 a módosítási igények feltüntetése a hatályos belterületi szabályozási terv
 kicsinyített terv alapján



Bodmér Község Önkormányzata
8080 BODMÉR Vasvári Pál u. 58. tel/fax: 22/354-095
e-mail: hivatal@bodmer.hu * www.bodmer.hu

ELŐTERJESZTÉS

A Képviselő-testület 2016. október 26-i nyilvános ülésének 14. napirendi pontjához

Tárgy: Az önkormányzat Kincstári ellenőrzéséről

Az előterjesztést készítette: Sörösné Mohácsi Krisztina gazdálkodási irodavezető
Előterjesztő: Tóth Jánosné címzetes főjegyző

Tisztelt Képviselő-testület!

Bodmér Község Önkormányzatának Képviselő-testülete az 55/2016. (V.25.) az államháztartásról szóló 2011.évi CXCV. törvény 68/B §. szerint végzett ellenőrzés alapján készült **61/2015. számú Kincstári jelentést megismerte.**

A jelentés záradéka előírta, hogy köteles az Önkormányzat az ellenőrzés javaslatai alapján a végrehajtásért felelős személyeket kijelölni, a végrehajtás határidejét feltüntető intézkedési tervet készíteni és azt az ellenőrzési jelentés kézhezvételét követő 8 napon belül a Magyar Állam Kincstár Fejér Megyei Igazgatóság részére megküldeni.

Az ellenőrzés javaslatai alapján - a felelősök és határidők megjelölésével- az intézkedési terv elkészült és az ellenőrzést végző szerv részére határidőben megküldésre került.

A Kincstár FEJ-ÁHI/365-23/2016. iktatószámú levelében az **intézkedési tervet elfogadta**, azt a hibák és hiányosságok kijavítására alkalmasnak találta.

Az intézkedési terv **végrehajtása határidőben megtörtént**, az arról készült jelentés (a végrehajtást követő 8 napon belül) a vizsgálatvezető részére megküldésre került.

A Kincstár a FEJ-ÁHI/365-26/2016. iktatószámú levelében az **intézkedési terv végrehajtásáról készült beszámolót elfogadta.**

Az intézkedések végrehajtásáról utóellenőrzés alkalmával fognak meggyőződni.

Az előterjesztés mellékleteként csatoltuk az intézkedési tervet és annak elfogadását, valamint az intézkedési terv végrehajtásáról készült jelentést és annak a Kincstár részéről történő elfogadását.

Bodmér, 2016. október 18.

Balogh István sk.
polgármester

Határozati javaslat:

**Bodmér Község Önkormányzata Képviselő-testületének
/2016. (X. 26.) határozata
Az önkormányzat Kincstári ellenőrzéséről**

Bodmér Község Önkormányzatának Képviselő-testülete a Magyar Államkincstár 62/2015. számú jelentésének ellenőrzés javaslatai alapján készült intézkedési tervet és annak végrehajtásáról készült jelentést megismerte és azt elfogaja.

Felelős: jegyző

Határidő: azonnal

Költségvetési szerv megnevezése: **Bodmér Község Önkormányzata**
PIR-törzsszám: **364461**

BODMÉR KÖZSÉG ÖNKORMÁNYZATI HIVATALA

2016. MÁJ 25.

INTÉZKEDÉSI TERV

J/15-10

A Magyar Államkincstár a **Bodmér Község Önkormányzatánál** 2015. költségvetési év vonatkozásában szabályszerűségi pénzügyi ellenőrzést végzett. Az ellenőrzéséről készült **62/2015.** számú jelentésben tett javaslatokra az alábbi intézkedések kerültek megjelölésre.

I. Belső kontrollrendszer értékelésével kapcsolatos intézkedések:

1. pontjához

Szükséges pótolni a törzskönyvi kivonatban nem szereplő kormányzati funkciókat.

Határidő: 2016. szeptember 30.

Felelős: aljegyző

2. pontjához

Felül kell vizsgálni a Számviteli politikát a Szt. 14. § (4) bekezdésére tekintettel, hogy mit tekint szervünk a számviteli elszámolás, az értékelés szempontjából lényegesnek, jelentősnek, nem lényegesnek, nem jelentősnek, kivételes nagyságú vagy előfordulású bevételnek, költségnek, ráfordításnak továbbá azt, hogy a törvényben biztosított választási, minősítési lehetőségek közül melyeket, milyen feltételek fennállása esetén alkalmazzunk, az alkalmazott gyakorlatot milyen okok miatt kell megváltoztatni.

Határidő: 2016. szeptember 30.

Felelős: gazdálkodási irodavezető

3. pontjához

Készüljön utasítás arra vonatkozóan, hogy kötelező jelleggel alkalmazni kell a pénzügyi könyvvizetés során a 6. - 7. számlaosztály használatát előíró, az Áhsz. 46. § (3)-(6) bekezdésében előírtakat. A szakfeladathoz közvetlenül nem hozzárendelhető költségek évközi elszámolására a 6. számlaosztályt szükséges használni.

Határidő: 2016. szeptember 30.

Felelős: gazdálkodási irodavezető

4. pontjához

Kerüljön megállapításra az eszközök és források értékelési szabályzatában az egyszerűsített értékelési eljárás alá vont követelések esetén elszámolandó értékvesztések Áhsz. 18. § (5) és (6) bekezdése szerinti százalékos értékei.

Határidő: 2016. szeptember 30.
Felelős: gazdálkodási irodavezető

5. pontjához

Pótolni kell az Ávr. 13. § (2) bekezdés e), g) és h) pontjaiban előírt szabályzatokat és kerüljön kiegészítésre az Ávr. 13. § (2) bekezdés c) pontja szerinti szabályzat.

Határidő: 2016. szeptember 30.
Felelős: gazdálkodási irodavezető

6. pontjához

Kerüljön módosításra a Beszerzési, anyag- és eszközgazdálkodási Szabályzat II. 3) pontja szerinti írásbeli kötelezettségvállalás alóli mentesség értékhatára az Ávr. 53. § (1) bekezdés a) pontjában előírtaknak megfelelően.

Határidő: 2016. szeptember 30.
Felelős: gazdálkodási irodavezető

7. pontjához

El kell látni a hatályos kötelezettségvállalásokat pénzügyi ellenjegyzéssel, a továbbiakban pedig minden kötelezettségvállalás előtt meg kell történnie a pénzügyi ellenjegyzésnek (Áht. 37.§ (1) bekezdés és az Ávr. 55. § (1) bekezdés).

Határidő: 2016. szeptember 30, későbbiekben folyamatos
Felelős: aljegyző

8. pontjához

Kerüljenek betartásra a teljesítésigazolások esetében az Áht. 38. §, valamint az Ávr. 57. § (1) bekezdésében foglaltak.

Határidő: folyamatos
Felelős: polgármester

9. pontjához

Készüljön Önköltségszámítási szabályzat az Áhsz. 50. § (3) bekezdése alapján, a bérleti díjak alátámasztása végett.

Határidő: 2016. szeptember 30.
Felelős: gazdálkodási irodavezető

10. pontjához

Kerüljön hozzáigazításra a Pénzkezelési Szabályzatnak az időszaki pénztárjelentésre vonatkozó előírásai a gyakorlathoz.

Határidő: 2016. szeptember 30.
Felelős: gazdálkodási irodavezető

11. pontjához

Aktualizálni szükséges a rendelkezésre álló, hatályban lévő szerződéseknél a fogyasztó nevét.

Határidő: 2016.szeptember 30.

Felelős: aljegyző

A bejövő számlák a vizsgált szervek pontos nevére szóljanak.

Határidő: folyamatos

Felelős: gazdálkodási irodavezető

12. pontjához

Készüljön belső utasítás az érintett kollégák részére arra vonatkozóan, hogy a kiadási pénztárbizonylaton a pénz átvevője és utalványozója ugyanazon személy nem lehet, hogy az ebben rejlő kockázat megszüntetésre kerüljön.

Határidő: 2016. szeptember 30.

Felelős: gazdálkodási irodavezető

13. pontjához

Kerüljön felülvizsgálatra és szükség szerint módosításra a 2/2015. számú Számlarend elnevezésű szabályzat, különös tekintettel:

- a részletező nyilvántartásokra (Áhsz. 14. számú melléklet),
- a számlarendet alátámasztó bizonylati rendre, valamint
- a számlatükörre vonatkozóan.

Határidő: 2016. szeptember 30.

Felelős: gazdálkodási irodavezető

14. pontjához

A jogkörgyakorlók „*A jogkörgyakorlók és helyettesítésük kimutatása*” elnevezésű dokumentumon szerepeltetett aláírásaikkal megegyezően írják alá a dokumentumokat.

Határidő: folyamatos

Felelős: polgármester

15. pontjához

Szükséges a szabályzatok dolgozók általi dokumentált megismerése.

Határidő: 2016. szeptember 30.

Felelős: aljegyző

II. Az időközi mérlegjelentés ellenőrzésével kapcsolatos intézkedések:

1. pontjához:

Szükséges a mérleg javítása, mivel a 13/A mérleg űrlap 08 során „A/II/4 Beruházások, felújítások, 177 eFt összeg tévesen szerepel, az eszköz 2015. év decemberében már aktiválásra került, a főkönyvi kivonaton helyesen ez a tétel már könyvelésre került az eszközök között.

Határidő: 2016. szeptember 30.

Felelős: gazdálkodási irodavezető

III. Az időközi költségvetési jelentés elkészítésével kapcsolatos intézkedések:

1. pontjához:

Kerüljön írásban rögzítésre a következő évben esedékes kötelezettségvállalások 0023 nyilvántartási ellenszámlával szemben történő nyilvántartásba vétele során, a tárgyévet követő 3 évre megtervezett kiadások számítása, a könyvelés alapbizonylataként.

Határidő: 2016. szeptember 30.

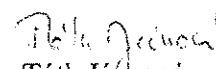
Felelős: gazdálkodási irodavezető


Az intézkedési tervben foglaltakat megismertem:




Balogh István
polgármester




Tóth Jánosné
címetes főjegyző


Sörösné Mohácsi Krisztina
gazdálkodási irodavezető




Pohl Müller Tamás
aljegyző

Bodmér, 2016. május 23.

**M Magyar
Államkincstár**

Fejér Megyei Igazgatóság
Államháztartási Iroda

Bodmér Község Önkormányzata
Bodmér
Vasvári Pál utca 58.
8080

Iktatószám: FEJ-ÁHI/365-23/2016.
Hiv. szám: -
Ügyintéző: Auszmanné Kocsis Katalin Márta
Telefonszám: 22/534-690

Balogh István részére
polgármester

Tárgy: Intézkedési terv elfogadása

SZÉKESFEHÉRVÁRI KÖZÖS ÖNKORMÁNYZATI HIVATAL	
2016. 06. 08.	évi -én
3/45-11	szám
	db. máj

(otwme)

Tisztelt Polgármester Úr!

Az Ön által képviselt Önkormányzat 2015. évi könyvvezetési kötelezettségével, adatszolgáltatásaival és beszámolójával kapcsolatos ellenőrzési jelentés javaslataira készített intézkedési tervet megkaptam. Az intézkedési terv alkalmas a hibák és hiányosságok kijavítására, az intézkedési tervet elfogadom.


Felhívom a figyelmét, hogy az ellenőrzött szerv vezetője felelős az intézkedési tervet a megadott határidőre végrehajtani, arról a vizsgálatvezetőt írásban tájékoztatni. A beszámolót a végrehajtást követő 8 napon belül kérjük a Kincstárnak megküldeni.

Az intézkedések végrehajtásáról előre bejelentett utóellenőrzés alkalmával fognak meggyőződni az ellenőrök. Az utóellenőrzés eljárásrendje megegyezik az ellenőrzés eljárásrendjével, azzal a különbséggel, hogy csak az intézkedésben foglaltakat fogják vizsgálni az ellenőrök.

Kérem további segítő együttműködését az ellenőrzéssel kapcsolatos intézkedések végrehajtása érdekében.

Székesfehérvár, 2016. június 2.

Tisztelettel:



Szabóné Antal Enikő
Szabóné Antal Enikő
Államháztartási Iroda
vezetője

Készült: 2 példányban
Kapják: 1. sz. pld.: Címzett
2. sz. pld.: Irattár

Költségvetési szerv megnevezése: **Bodmér Község Önkormányzata**
 PIR-törzsszám: **364461**

INTÉZKEDÉSI TERV VÉGREHAJTÁSA

A Magyar Államkincstár a Bodmér Község Önkormányzatánál 2015. költségvetési év vonatkozásában szabályszerűségi pénzügyi ellenőrzést végzett. Az ellenőrzéséről készült 62/2015. számú jelentésben tett javaslatokra az alábbi intézkedések és azoknak végrehajtásai kerültek megjelölésre.

I. Belső kontrollrendszer értékelésével kapcsolatos intézkedések:

1. pontjához

Szükséges pótolni a törzskönyvi kivonatban nem szereplő kormányzati funkciókat.

Határidő: 2016. szeptember 30.

Felelős: aljegyző

1 pontjához meghatározott feladat végrehajtása: Az új törzskönyvi kivonatban pótlásra kerültek a hiányzó kormányzati funkciók.

2. pontjához

Felül kell vizsgálni a Számviteli politikát a Szt. 14. § (4) bekezdésére tekintettel, hogy mit tekint szervünk a számviteli elszámolás, az értékelés szempontjából lényegesnek, jelentősnek, nem lényegesnek, nem jelentősnek, kivételes nagyságú vagy előfordulású bevételnek, költségnek, ráfordításnak továbbá azt, hogy a törvényben biztosított választási, minősítési lehetőségek közül melyeket, milyen feltételek fennállása esetén alkalmazzunk, az alkalmazott gyakorlatot milyen okok miatt kell megváltoztatni.

Határidő: 2016. szeptember 30.

Felelős: gazdálkodási irodavezető

2. pontjához meghatározott feladat végrehajtása: A számviteli politika felülvizsgálatra került és 2016. szeptember 1-től hatályos „1/2016. Számviteli Politika” szabályzat került kiadásra.

3. pontjához

Készüljön utasítás arra vonatkozóan, hogy kötelező jelleggel alkalmazni kell a pénzügyi könyvvizetés során a 6. - 7. számlaosztály használatát előíró, az Áhsz. 46. § (3)-(6) bekezdésében előírtakat. A szakfeladathoz közvetlenül nem hozzárendelhető költségek évközi elszámolására a 6. számlaosztályt szükséges használni.

*Határidő: 2016. szeptember 30.
Felelős: gazdálkodási irodavezető*

3. pontjához meghatározott feladat végrehajtása: A 2016. szeptember 1-től hatályos 1/2016. Számviteli Politika keretében szabályozásra került a 6.-7. számlaosztály használata az Áhsz. 46. § (3)-(6) bekezdésében előírtak szerint, valamint a szakfeladathoz közvetlenül nem hozzárendelhető költségek évközi elszámolása a 6. számlaosztályban.

4. pontjához

Kerüljön megállapításra az eszközök és források értékelési szabályzatában az egyszerűsített értékelési eljárás alá vont követelések esetén elszámolandó értékvesztések Áhsz. 18. § (5) és (6) bekezdése szerinti százalékos értékei.

*Határidő: 2016. szeptember 30.
Felelős: gazdálkodási irodavezető*

4. pontjához meghatározott feladat végrehajtása: A 2016. szeptember 1-től hatályos 4/2016. *Eszközök és Források Értékeli szabályzatban* az egyszerűsített értékelési eljárás alá vont követelések esetében megállapításra kerültek az elszámolandó értékvesztések Áhsz. 18. § (5) és (6) bekezdése szerinti százalékos értékei.

5. pontjához

Pótolni kell az Ávr. 13. § (2) bekezdés e), g) és h) pontjaiban előírt szabályzatokat és kerüljön kiegészítésre az Ávr. 13. § (2) bekezdés c) pontja szerinti szabályzat.

*Határidő: 2016. szeptember 30.
Felelős: gazdálkodási irodavezető*

5. pontjához meghatározott feladat végrehajtása: Az Ávr 13. §. (2) bekezdés e), g) és h) pontjaiban előírt szabályzatok pótlásra kerültek. 2016. szeptember 1-től hatályba helyezésre került a 7/2016. *Reprezentációs szabályzat*, 8/2016. *Telefonhasználati szabályzat*, 9/2016. *Közérdekű adatok megismerésére irányuló igények teljesítéseinek szabályzata*, valamint a 11/2016. *Kiküldetési szabályzat*.

6. pontjához

Kerüljön módosításra a Beszerzési, anyag- és eszközgazdálkodási Szabályzat II. 3) pontja szerinti írásbeli kötelezettségvállalás alóli mentesség értékhatára az Ávr. 53. § (1) bekezdés a) pontjában előírtaknak megfelelően.

*Határidő: 2016. szeptember 30.
Felelős: gazdálkodási irodavezető*

6. pontjához meghatározott feladat végrehajtása: 2016. szeptember 1-től hatályos 5/2016. *Beszerzési, anyag-és eszközgazdálkodási szabályzat* került kiadásra, amelyben az írásbeli kötelezettségvállalás alóli mentesség értékhatára az Ávr. 53. § (1) bekezdés a) pontjában előírtaknak megfelelően került meghatározásra.

7. pontjához

El kell látni a hatályos kötelezettségvállalásokat pénzügyi ellenjegyzéssel, a továbbiakban pedig minden kötelezettségvállalás előtt meg kell történnie a pénzügyi ellenjegyzésnek

(Áht. 37.§ (1) bekezdés és az Ávr. 55. § (1) bekezdés).

Határidő: 2016. szeptember 30, későbbiekben folyamatos

Felelős: aljegyző

7. pontjához meghatározott feladat végrehajtása: A hatályos kötelezettségvállalások pénzügyi ellenjegyzése megtörtént és az új kötelezettségvállalások előtt minden esetben megtörténik a pénzügyi ellenjegyzés.

8. pontjához

Kerüljenek betartásra a teljesítésigazolások esetében az Áht. 38. §, valamint az Ávr. 57. § (1) bekezdésében foglaltak.

Határidő: folyamatos

Felelős: polgármester

8. pontjához meghatározott feladat végrehajtása: A teljesítésigazolások esetében az Áht 38.§, valamint az ávr 57.§ (1) bekezdésében foglaltak betartásra kerülnek.

9. pontjához

Készüljön Önköltségszámítási szabályzat az Áhsz. 50. § (3) bekezdése alapján, a bérleti díjak alátámasztása végett.

Határidő: 2016. szeptember 30.

Felelős: gazdálkodási irodavezető

9. pontjához meghatározott feladat végrehajtása: 2016. szeptember 1-től hatályba lett helyezve a 6/2016. Önköltségszámítási szabályzat.

10. pontjához

Kerüljön hozzáigazításra a Pénzkezelési Szabályzatnak az időszakai pénztárjelentésre vonatkozó előírásai a gyakorlathoz.

Határidő: 2016. szeptember 30.

Felelős: gazdálkodási irodavezető

10. pontjához meghatározott feladat végrehajtása: 2016. szeptember 1-től hatályba lett helyezve a 3/2016. Pénzkezelési szabályzat, amelyben az időszakai pénztárjelentésre vonatkozó előírások hozzáigazításra kerültek a gyakorlathoz.

11. pontjához

Aktualizálni szükséges a rendelkezésre álló, hatályban lévő szerződéseknél a fogyasztó nevét.

Határidő: 2016. szeptember 30.

Felelős: aljegyző

11. pontjához meghatározott feladat végrehajtása: A hatályban lévő szerződéseknél megtörtént a fogyasztók nevének aktualizálása.

A bejövő számlák a vizsgált szervezetek pontos nevére szóljanak.

Határidő: folyamatos

Felelős: gazdálkodási irodavezető

11. pontjához meghatározott feladat végrehajtása: A gazdálkodási iroda munkatársai folyamatosan vizsgálják a beérkező számlákat és befogadásra csak azok kerülnek, amelyek a szervezetek pontos nevére szólnak.

12. pontjához

Készüljön belső utasítás az érintett kollégák részére arra vonatkozóan, hogy a kiadási pénztárbizonylaton a pénz átvevője és utalványozója ugyanazon személy nem lehet, hogy az ebben rejlő kockázat megszüntetésre kerüljön.

Határidő: 2016. szeptember 30.

Felelős: gazdálkodási irodavezető

12. pontjához meghatározott feladat végrehajtása: Belső utasítás készült arra vonatkozóan, hogy a kiadási pénztárbizonylaton a pénz átvevője és utalványozó ugyanazon személy nem lehet. A belső utasítást az érintett kollégák megismerték és a továbbiakban az utasításban megfelelően járnak el.

13. pontjához

Kerüljön felülvizsgálatra és szükség szerint módosításra a 2/2015. számú Számlarend elnevezésű szabályzat, különös tekintettel:

- a részletező nyilvántartásokra (Áhsz. 14. számú melléklet),
- a számlarendet alátámasztó bizonylati rendre, valamint
- a számlatükörre vonatkozóan.

Határidő: 2016. szeptember 30.

Felelős: gazdálkodási irodavezető

13. pontjához meghatározott feladat végrehajtása: A felülvizsgálat során (a számlatükörre vonatkozóan is) a 2016. szeptember 1-től hatályos 2/2016. Számlarend, valamint a 10/2016. Bizonylati rend szabályzatok kerültek kiadásra, ugyanakkor 2/2015. Számlarend szabályzat hatályát veszítette.

14. pontjához

A jogkörgyakorlók „A jogkörgyakorlók és helyettesítésük kimutatása” elnevezésű dokumentumon szerepeltetett aláírásaikkal megegyezően írják alá a dokumentumokat.

Határidő: folyamatos

Felelős: polgármester

14. pontjához meghatározott feladat végrehajtása: A jogkörgyakorlók „jogkörgyakorlók és helyettesítésük kimutatása” elnevezésű dokumentumon szerepeltetett aláírásaikkal megegyezően írják alá a dokumentumaikat.

15. pontjához

Szükséges a szabályzatok dolgozók általi dokumentált megismerése.

Határidő: 2016. szeptember 30.

Felelős: aljegyző

15. pontjához meghatározott feladat végrehajtása: A szabályzatok dolgozók általi megismerése és ennek dokumentálása megtörtént.

II. Az időközi mérlegjelentés ellenőrzésével kapcsolatos intézkedések:

1. pontjához:

Szükséges a mérleg javítása, mivel a 13/A mérleg űrlap 08 során „A/II/4 Beruházások, felújítások, 177 eFt összeg tévesen szerepel, az eszköz 2015. év decemberében már aktiválásra került, a főkönyvi kivonaton helyesen ez a tétel már könyvelésre került az eszközök között.

Határidő: 2016. szeptember 30.

Felelős: gazdálkodási irodavezető

1. pontjához meghatározott feladat végrehajtása: A szükséges mérleg javítása megtörtént.

III. Az időközi költségvetési jelentés elkészítésével kapcsolatos intézkedések:

1. pontjához:



Kerüljön írásban rögzítésre a következő évben esedékes kötelezettségvállalások 0023 nyilvántartási ellenszámlával szemben történő nyilvántartásba vétele során, a tárgyévvet követő 3 évre megtervezett kiadások számítása, a könyvelés alaphozonylataként.

Határidő: 2016. szeptember 30.

Felelős: gazdálkodási irodavezető

1. pontjához meghatározott feladat végrehajtása: Írásban rögzítésre került a következő évben esedékes kötelezettségvállalások 0023 nyilvántartási ellenszámlával szemben történő nyilvántartásba vétele során, a tárgyévet követő 3 évre megtervezett kiadások számítása, a könyvelés alapbizonylataként.

Az intézkedési tervben foglalt feladatok végrehajtását megismertem:



Sörösné J

Sörösné Mohácsi Krisztina
gazdálkodási irodavezető

Pohlmüller Tamás

Pohlmüller Tamás
aljegyző

Bodmér, 2016. szeptember 30.

Fejér Megyei Igazgatóság
Államháztartási Iroda

Bodmér Község Önkormányzata

Bodmér

Vasvári Pál utca 58.
8080

Iktatószám: FEJ-ÁHI/365-26/2016.

Hiv. szám:

Ügyintéző: Auszmanné Kocsis Katalin

Telefonszám: 22/534-690

Balogh István részére
polgármester

Tárgy: Intézkedési terv végrehajtásáról szóló beszámoló elfogadása

Tisztelt Polgármester Úr!

Az Ön által képviselt Önkormányzat 2015. évi könyvvizelési kötelezettségével, adatszolgáltatásaival és beszámolójával kapcsolatos ellenőrzési jelentés javaslataira készített intézkedési terv végrehajtásáról szóló beszámolót megkaptam. A beszámoló elfogadásra került.

Tájékoztatom, hogy az intézkedések végrehajtásáról, előre bejelentett utóellenőrzés alkalmával fognak meggyőződni az ellenőrök. Az utóellenőrzés eljárásrendje megegyezik az ellenőrzés eljárásrendjével, azzal a különbséggel, hogy csak az intézkedésben foglaltakat fogják vizsgálni az ellenőrök.

Kérem további segítő együttműködését!

Székesfehérvár, 2016. október 15.

Tisztelettel:

Antal Enikő

(P. H.)

Szabóné Antal Enikő
Államháztartási Iroda
vezetője

Készült: 2 példányban

Kapják: 1. sz. pld.: Címzett

2. sz. pld.: Irattár